

ДОКУМЕНТАЦИЯ ПО ПЛАНИРОВКЕ ТЕРРИТОРИИ

Проект планировки территории и проект межевания территории, включающей земельные участки с кадастровыми номерами 47:23:0259002:1375, 47:23:0259002:1377, 47:23:0259002:1378, 47:23:0259002:1380, 47:23:0259002:1381, 47:23:0259002:1383, 47:23:0259002:1393, 47:23:0245003:498, 47:23:0245007:189, 47:23:0245007:190, 47:23:0245007:485, расположенные по адресу: Ленинградская область, Гатчинский муниципальный район, МО Веревское сельское поселение, дер. Малое Верево

Том 4.1 Основная часть проекта межевания территории

ДПТ-036/21-47-Р4.1



ДОКУМЕНТАЦИЯ ПО ПЛАНИРОВКЕ ТЕРРИТОРИИ

Проект планировки территории и проект межевания территории, включающей земельные участки с кадастровыми номерами 47:23:0259002:1375, 47:23:0259002:1377, 47:23:0259002:1378, 47:23:0259002:1380, 47:23:0259002:1381, 47:23:0259002:1383, 47:23:0259002:1393, 47:23:0245003:498, 47:23:0245007:189, 47:23:0245007:190, 47:23:0245007:485, расположенные по адресу: Ленинградская область, Гатчинский муниципальный район, МО Веревское сельское поселение, дер. Малое Верево

Том 4.1 Основная часть проекта межевания территории

ДПТ-036/21-47-Р4.1

Генеральный директор

А.В. Семенов

Руководитель проекта





А.В. Ключин















Экз. № ____

Санкт-Петербург
2022 г.

Номер тома	Обозначение	Наименование	Примечания
1	2	3	4
Том 1	ДПТ-036/21-47-P1	Основная часть проекта планировки территории	
Том 2.1	ДПТ-036/21-47-P2.1	Материалы по обоснованию проекта планировки территории	
Том 2.2	ДПТ-036/21-47-P2.2	Материалы по обоснованию проекта планировки территории. Инженерно-технические мероприятия гражданской обороны. Мероприятия по предупреждению чрезвычайных ситуаций. Мероприятия по обеспечению пожарной безопасности	
Том 3.1	ДПТ-036/21-47-P3.1	Исходно-разрешительная документация	
Том 3.2	ДПТ-036/21-47-P3.2	Исходно-разрешительная документация. Технический отчет по результатам инженерно-геодезических изысканий	
Том 3.3	ДПТ-036/21-47-P3.3	Исходно-разрешительная документация. Технический отчет по результатам инженерно-геологических изысканий	
Том 3.4	ДПТ-036/21-47-P3.4	Исходно-разрешительная документация. Технический отчет по результатам инженерно-гидрометеорологических изысканий	
Том 3.5	ДПТ-036/21-47-P3.5	Исходно-разрешительная документация. Технический отчет по результатам инженерно-экологических изысканий	
Том 4.1	ДПТ-036/21-47-P4.1	Основная часть проекта межевания территории	
Том 4.2	ДПТ-036/21-47-P4.2	Материалы по обоснованию проекта межевания территории	

Инв. № полл.	Взам инв. №										
Полп. и дата											
		Том 4.2		ДПТ-036/21-47-Р4.2		Материалы по обоснованию проекта межевания территории					
								ДПТ-036/21-47-СП			
Инв. № полл.	рук. проект	Клюшин				08.23	СОСТАВ ПРОЕКТА		Стадия	Лист	Листов
	ГИП	Семенов				08.23			ПТ	1	1
						08.23			ООО «ГрадстройПроект» Санкт-Петербург		
	архитектор	Гринь				08.23					
	н.контроль	Щуцкая				08.23					

Обозначение	Наименование документа	Номер страницы
ДПТ-036-21-47-Р4.1	Содержание	3
ДПТ-036-21-47-Р4.1	Текстовая часть проекта межевания территории	
	1. Перечень и сведения о площади образуемых земельных участков, в том числе возможные способы их образования	4
	2. Перечень и сведения о площади образуемых земельных участков, которые будут отнесены к территориям общего пользования или имуществу общего пользования, в том числе в отношении которых предполагаются резервирование и (или) изъятие для государственных или муниципальных нужд	6
	3. Вид разрешенного использования образуемых земельных участков в соответствии с проектом планировки территории в случаях, предусмотренных градостроительным кодексом	7
	4. Целевое назначение лесов, вид (виды) разрешенного использования лесного участка, количественные и качественные характеристики лесного участка, сведения о нахождении лесного участка в границах особо защитных участков лесов (в случае, если подготовка проекта межевания территории осуществляется в целях определения местоположения границ образуемых и (или) изменяемых лесных участков)	9
	5. Сведения о границах территории, в отношении которой утвержден проект межевания, содержащие перечень координат характерных точек этих границ в системе координат, используемой для ведения единого государственного реестра недвижимости.	9
	6. Описание местоположения границ земельных участков, подлежащих образованию в соответствии с утвержденным проектом межевания территории в виде списка координат характерных точек границ земельных участков в системе координат, установленной для ведения ЕГРН.	10
	Графические материалы:	
ДПТ-036-21-47-Р4.1	Чертеж межевания территории. М 1:2000	22




Инв. № подл.	Взам. инв. №																																																																																								
Полп. и дата																																																																																									
<table><tr><td></td><td></td><td></td><td></td><td></td><td></td><td colspan="6">ДПТ-036/21-47-Р4.1-С</td></tr><tr><td></td><td></td><td></td><td></td><td></td><td></td><td colspan="6"></td></tr><tr><td>Изм.</td><td>Кол.уч.</td><td>Лист</td><td>№ док.</td><td>Подпись</td><td>Дата</td><td colspan="6" rowspan="5"><div>СОДЕРЖАНИЕ</div></td></tr><tr><td>Рук. проект</td><td></td><td>Клюшин</td><td></td><td></td><td>08.23</td></tr><tr><td></td><td></td><td></td><td></td><td></td><td></td></tr><tr><td>архитектор</td><td></td><td>Шагинян</td><td></td><td></td><td>08.23</td></tr><tr><td>архитектор</td><td></td><td>Букреева</td><td></td><td></td><td>08.23</td></tr><tr><td>н.контроль</td><td></td><td>Щуцкая</td><td></td><td></td><td>08.23</td><td colspan="6" rowspan="2"><div>ООО «ГрадстройПроект» Санкт-Петербург</div></td></tr><tr><td colspan="6"></td></tr></table>																		ДПТ-036/21-47-Р4.1-С																		Изм.	Кол.уч.	Лист	№ док.	Подпись	Дата	<div>СОДЕРЖАНИЕ</div>						Рук. проект		Клюшин			08.23							архитектор		Шагинян			08.23	архитектор		Букреева			08.23	н.контроль		Щуцкая			08.23	<div>ООО «ГрадстройПроект» Санкт-Петербург</div>											
						ДПТ-036/21-47-Р4.1-С																																																																																			
Изм.	Кол.уч.	Лист	№ док.	Подпись	Дата	<div>СОДЕРЖАНИЕ</div>																																																																																			
Рук. проект		Клюшин			08.23																																																																																				
архитектор		Шагинян			08.23																																																																																				
архитектор		Букреева			08.23																																																																																				
н.контроль		Щуцкая			08.23	<div>ООО «ГрадстройПроект» Санкт-Петербург</div>																																																																																			
<table><tr><td colspan="6"></td><td>Стадия</td><td>Лист</td><td>Листов</td></tr><tr><td colspan="6"></td><td>ППТ</td><td>1</td><td>1</td></tr></table>																		Стадия	Лист	Листов							ППТ	1	1																																																												
						Стадия	Лист	Листов																																																																																	
						ППТ	1	1																																																																																	
<table><tr><td colspan="6"></td><td colspan="3">ООО «ГрадстройПроект» Санкт-Петербург</td></tr></table>																		ООО «ГрадстройПроект» Санкт-Петербург																																																																							
						ООО «ГрадстройПроект» Санкт-Петербург																																																																																			
<table><tr><td colspan="6"></td><td colspan="3"></td></tr></table>																																																																																									
<table><tr><td colspan="6"></td><td colspan="3"></td></tr></table>																																																																																									
<table><tr><td colspan="6"></td><td colspan="3"></td></tr></table>																																																																																									
<table><tr><td colspan="6"></td><td colspan="3"></td></tr></table>																																																																																									
<table><tr><td colspan="6"></td><td colspan="3"></td></tr></table>																																																																																									
<table><tr><td colspan="6"></td><td colspan="3"></td></tr></table>																																																																																									
<table><tr><td colspan="6"></td><td colspan="3"></td></tr></table>																																																																																									
<table><tr><td colspan="6"></td><td colspan="3"></td></tr></table>																																																																																									
<table><tr><td colspan="6"></td><td colspan="3"></td></tr></table>																																																																																									
<table><tr><td colspan="6"></td><td colspan="3"></td></tr></table>																																																																																									
<table><tr><td colspan="6"></td><td colspan="3"></td></tr></table>																																																																																									
<table><tr><td colspan="6"></td><td colspan="3"></td></tr></table>																																																																																									
<table><tr><td colspan="6"></td><td colspan="3"></td></tr></table>																																																																																									
<table><tr><td colspan="6"></td><td colspan="3"></td></tr></table>																																																																																									
<table><tr><td colspan="6"></td><td colspan="3"></td></tr></table>																																																																																									
<table><tr><td colspan="6"></td><td colspan="3"></td></tr></table>																																																																																									
<table><tr><td colspan="6"></td><td colspan="3"></td></tr></table>																																																																																									
<table><tr><td colspan="6"></td><td colspan="3"></td></tr></table>																																																																																									
<table><tr><td colspan="6"></td><td colspan="3"></td></tr></table>																																																																																									
<table><tr><td colspan="6"></td><td colspan="3"></td></tr></table>																																																																																									
<table><tr><td colspan="6"></td><td colspan="3"></td></tr></table>																																																																																									
<table><tr><td colspan="6"></td><td colspan="3"></td></tr></table>																																																																																									
<table><tr><td colspan="6"></td><td colspan="3"></td></tr></table>																																																																																									
<table><tr><td colspan="6"></td><td colspan="3"></td></tr></table>																																																																																									
<table><tr><td colspan="6"></td><td colspan="3"></td></tr></table>																																																																																									
<table><tr><td colspan="6"></td><td colspan="3"></td></tr></table>																																																																																									
<table><tr><td colspan="6"></td><td colspan="3"></td></tr></table>																																																																																									
<table><tr><td colspan="6"></td><td colspan="3"></td></tr></table>																																																																																									
<table><tr><td colspan="6"></td><td colspan="3"></td></tr></table>																																																																																									
<table><tr><td colspan="6"></td><td colspan="3"></td></tr></table>																																																																																									
<table><tr><td colspan="6"></td><td colspan="3"></td></tr></table>																																																																																									
<table><tr><td colspan="6"></td><td colspan="3"></td></tr></table>																																																																																									
<table><tr><td colspan="6"></td><td colspan="3"></td></tr></table>																																																																																									
<table><tr><td colspan="6"></td><td colspan="3"></td></tr></table>																																																																																									
<table><tr><td colspan="6"></td><td colspan="3"></td></tr></table>																																																																																									
<table><tr><td colspan="6"></td><td colspan="3"></td></tr></table>																																																																																									
<table><tr><td colspan="6"></td><td colspan="3"></td></tr></table>																																																																																									
<table><tr><td colspan="6"></td><td colspan="3"></td></tr></table>																																																																																									
<table><tr><td colspan="6"></td><td colspan="3"></td></tr></table>																																																																																									
<table><tr><td colspan="6"></td><td colspan="3"></td></tr></table>																																																																																									
<table><tr><td colspan="6"></td><td colspan="3"></td></tr></table>																																																																																									
<table><tr><td colspan="6"></td><td colspan="3"></td></tr></table>																																																																																									
<table><tr><td colspan="6"></td><td colspan="3"></td></tr></table>																																																																																									
<table><tr><td colspan="6"></td><td colspan="3"></td></tr></table>																																																																																									
<table><tr><td colspan="6"></td><td colspan="3"></td></tr></table>																																																																																									
<table><tr><td colspan="6"></td><td colspan="3"></td></tr></table>																																																																																									
<table><tr><td colspan="6"></td><td colspan="3"></td></tr></table>																																																																																									
<table><tr><td colspan="6"></td><td colspan="3"></td></tr></table>																																																																																									
<table><tr><td colspan="6"></td><td colspan="3"></td></tr></table>																																																																																									
<table><tr><td colspan="6"></td><td colspan="3"></td></tr></table>																																																																																									
<table><tr><td colspan="6"></td><td colspan="3"></td></tr></table>																																																																																									
<table><tr><td colspan="6"></td><td colspan="3"></td></tr></table>																																																																																									
<table><tr><td colspan="6"></td><td colspan="3"></td></tr></table>																																																																																									
<table><tr><td colspan="6"></td><td colspan="3"></td></tr></table>																																																																																									
<table><tr><td colspan="6"></td><td colspan="3"></td></tr></table>																																																																																									
<table><tr><td colspan="6"></td><td colspan="3"></td></tr></table>																																																																																									
<table><tr><td colspan="6"></td><td colspan="3"></td></tr></table>																																																																																									
<table><tr><td colspan="6"></td><td colspan="3"></td></tr></table>																																																																																									
<table><tr><td colspan="6"></td><td colspan="3"></td></tr></table>																																																																																									
<table><tr><td colspan="6"></td><td colspan="3"></td></tr></table>																																																																																									
<table><tr><td colspan="6"></td><td colspan="3"></td></tr></table>																																																																																									
<table><tr><td colspan="6"></td><td colspan="3"></td></tr></table>																																																																																									
<table><tr><td colspan="6"></td><td colspan="3"></td></tr></table>																																																																																									
<table><tr><td colspan="6"></td><td colspan="3"></td></tr></table>																																																																																									
<table><tr><td colspan="6"></td><td colspan="3"></td></tr></table>																																																																																									
<table><tr><td colspan="6"></td><td colspan="3"></td></tr></table>																																																																																									
<table><tr><td colspan="6"></td><td colspan="3"></td></tr></table>																																																																																									
<table><tr><td colspan="6"></td><td colspan="3"></td></tr></table>																																																																																									
<table><tr><td colspan="6"></td><td colspan="3"></td></tr></table>																																																																																									
<table><tr><td colspan="6"></td><td colspan="3"></td></tr></table>																																																																																									
<table><tr><td colspan="6"></td><td colspan="3"></td></tr></table>																																																																																									
<table><tr><td colspan="6"></td><td colspan="3"></td></tr></table>																																																																																									
<table><tr><td colspan="6"></td><td colspan="3"></td></tr></table>																																																																																									
<table><tr><td colspan="6"></td><td colspan="3"></td></tr></table>																																																																																									
<table><tr><td colspan="6"></td><td colspan="3"></td></tr></table>																																																																																									
<table><tr><td colspan="6"></td><td colspan="3"></td></tr></table>																																																																																									
<table><tr><td colspan="6"></td><td colspan="3"></td></tr></table>																																																																																									
<table><tr><td colspan="6"></td><td colspan="3"></td></tr></table>																																																																																									
<table><tr><td colspan="6"></td><td colspan="3"></td></tr></table>																																																																																									
<table><tr><td colspan="6"></td><td colspan="3"></td></tr></table>																																																																																									
<table><tr><td colspan="6"></td><td colspan="3"></td></tr></table>																																																																																									
<table><tr><td colspan="6"></td><td colspan="3"></td></tr></table>																																																																																									
<table><tr><td colspan="6"></td><td colspan="3"></td></tr></table>																																																																																									
<table><tr><td colspan="6"></td><td colspan="3"></td></tr></table>																																																																																									
<table><tr><td colspan="6"></td><td colspan="3"></td></tr></table>																																																																																									
<table><tr><td colspan="6"></td><td colspan="3"></td></tr></table>																																																																																									
<table><tr><td colspan="6"></td><td colspan="3"></td></tr></table>																																																																																									
<table><tr><td colspan="6"></td><td colspan="3"></td></tr></table>																																																																																									
<table><tr><td colspan="6"></td><td colspan="3"></td></tr></table>																																																																																									
<table><tr><td colspan="6"></td><td colspan="3"></td></tr></table>																																																																																									
<table><tr><td colspan="6"></td><td colspan="3"></td></tr></table>																																																																																									
<table><tr><td colspan="6"></td><td colspan="3"></td></tr></table>																																																																																									
<table><tr><td colspan="6"></td><td colspan="3"></td></tr></table>																																																																																									
<table><tr><td colspan="6"></td><td colspan="3"></td></tr></table>																																																																																									
<table><tr><td colspan="6"></td><td colspan="3"></td></tr></table>																																																																																									
<table><tr><td colspan="6"></td><td colspan="3"></td></tr></table>																																																																																									
<table><tr><td colspan="6"></td><td colspan="3"></td></tr></table>																																																																																									
<table><tr><td colspan="6"></td><td colspan="3"></td></tr></table>																																																																																									
<table><tr><td colspan="6"></td><td colspan="3"></td></tr></table>																																																																																									
<table><tr><td colspan="6"></td><td colspan="3"></td></tr></table>																																																																																									
<table><tr><td colspan="6"></td><td colspan="3"></td></tr></table>																																																																																									
<table><tr><td colspan="6"></td><td colspan="3"></td></tr></table>																																																																																									
<table><tr><td colspan="6"></td><td colspan="3"></td></tr></table>																																																																																									
<table><tr><td colspan="6"></td><td colspan="3"></td></tr></table>																																																																																									
<table><tr><td colspan="6"></td><td colspan="3"></td></tr></table>																																																																																									
<table><tr><td colspan="6"></td><td colspan="3"></td></tr></table>																																																																																									
<table><tr><td colspan="6"></td><td colspan="3"></td></tr></table>																																																																																									
<table><tr><td colspan="6"></td><td colspan="3"></td></tr></table>																																																																																									
<table><tr><td colspan="6"></td><td colspan="3"></td></tr></table>																																																																																									
<table><tr><td colspan="6"></td><td colspan="3"></</td></tr></table>																		</																																																																							
						</																																																																																			

ТЕКСТОВАЯ ЧАСТЬ ПРОЕКТА МЕЖЕВАНИЯ ТЕРРИТОРИИ

1. ПЕРЕЧЕНЬ И СВЕДЕНИЯ О ПЛОЩАДИ ОБРАЗУЕМЫХ ЗЕМЕЛЬНЫХ УЧАСТКОВ, В ТОМ ЧИСЛЕ ВОЗМОЖНЫЕ СПОСОБЫ ИХ ОБРАЗОВАНИЯ

Условный номер образуемого земельного участка в соответствии с чертежом межевания территории	Кадастровый (условный) номер образуемого земельного участка	Площадь образуемого земельного участка, м ²	Способ образования земельного участка
1	47:23:0259002:3У1	24 825	перераспределение
2	47:23:0259002:3У2	29 644	перераспределение
3	47:23:0259002:3У3	11 566	перераспределение
4	47:23:0259002:3У4	8 004	перераспределение
5	47:23:0259002:3У5	8 206	перераспределение
6	47:23:0259002:3У6	6 664	перераспределение
7	47:23:0259002:3У7	6 396	перераспределение
8	47:23:0259002:3У8	6 946	перераспределение
9	47:23:0259002:3У9	6 407	перераспределение
10	47:23:0259002:3У10	6 159	перераспределение
11	47:23:0259002:3У11	6 789	перераспределение
12	47:23:0259002:3У12	6 060	перераспределение
13	47:23:0259002:3У13	6 930	перераспределение
14	47:23:0259002:3У14	6 931	перераспределение
15	47:23:0259002:3У15	29 588	перераспределение
16	47:23:0259002:3У16	13 152	перераспределение
17	47:23:0259002:3У17	14 081	перераспределение
18	47:23:0259002:3У18	20 479	перераспределение
19	47:23:0259002:3У19	16 184	перераспределение
20	47:23:0259002:3У20	16 042	перераспределение
21	47:23:0259002:3У21	25 991	перераспределение
22	47:23:0259002:3У22	18 340	перераспределение
23	47:23:0259002:3У23	12 596	перераспределение
24	47:23:0259002:3У24	8 001	перераспределение
25	47:23:0259002:3У25	24 830	перераспределение
26	47:23:0259002:3У26	8 681	перераспределение
27	47:23:0259002:3У27	12 451	перераспределение
28	47:23:0259002:3У28	27 805	перераспределение

Взам. инв. №	
Подп. и дата	
Инв. № подл.	

						ДПТ-036/21-47-Р4.1-ПЗ		
Изм.	Кол.уч.	Лист	№ док.	Подпись	Дата			
Разработал		Букреева			08.23	ПОЯСНИТЕЛЬНАЯ ЗАПИСКА		
Проверил		Клюшин			08.23			
Н.контроль		Щуцкая			08.23			
							Стадия	Лист
								1
							Листов	
							18	
							ООО «ГрадстройПроект»	
							Санкт-Петербург	

29	47:23:0259002:3Y29	15 130	перераспределение
30	47:23:0259002:3Y30	3 026	перераспределение
31	47:23:0259002:3Y31	3 430	перераспределение
32	47:23:0259002:3Y32	5 203	перераспределение
33	47:23:0259002:3Y33	15 077	перераспределение
34	47:23:0259002:3Y34	17 701	перераспределение
35	47:23:0259002:3Y35	144	перераспределение
36	47:23:0259002:3Y36	144	перераспределение
37	47:23:0259002:3Y37	144	перераспределение
38	47:23:0259002:3Y38	144	перераспределение
39	47:23:0259002:3Y39	144	перераспределение
40	47:23:0259002:3Y40	144	перераспределение
41	47:23:0259002:3Y41	144	перераспределение
42	47:23:0259002:3Y42	172	перераспределение
43	47:23:0259002:3Y43	144	перераспределение
44	47:23:0259002:3Y44	202	перераспределение
45	47:23:0259002:3Y45	144	перераспределение
46	47:23:0259002:3Y46	375	перераспределение
47	47:23:0259002:3Y47	343	перераспределение
48	47:23:0259002:3Y48	7 398	перераспределение
49	47:23:0259002:3Y49	12 644	перераспределение
50	47:23:0259002:3Y50	12 442	перераспределение
51	47:23:0259002:3Y51	4 585	перераспределение
52	47:23:0259002:3Y52	23 520	перераспределение
53	47:23:0259002:3Y53	8 121	перераспределение
54	47:23:0259002:3Y54	1 103	перераспределение
55	47:23:0259002:3Y55	1 336	перераспределение
56	47:23:0259002:3Y56	3 295	перераспределение
57	47:23:0259002:3Y57	1 213	перераспределение
58	47:23:0259002:3Y58	867	перераспределение
59	47:23:0259002:3Y59	1 981	перераспределение
60	47:23:0259002:3Y60	8 664	перераспределение
61	47:23:0259002:3Y61	1 729	перераспределение
62	47:23:0259002:3Y62	3 275	перераспределение
63	47:23:0259002:3Y63	2 080	перераспределение
64	47:23:0259002:3Y64	28 127	перераспределение
65	47:23:0259002:3Y65	27 217	перераспределение
66	47:23:0259002:3Y66	11 944	перераспределение
67	47:23:0259002:3Y67	25 553	перераспределение
68	47:23:0259002:3Y68	8 280	перераспределение
69	47:23:0259002:3Y69	4 732	перераспределение
70	47:23:0259002:3Y70	764	перераспределение
71	47:23:0259002:3Y71	21 555	перераспределение
72	47:23:0259002:3Y72	3 949	перераспределение
73	47:23:0259002:3Y73	6 474	перераспределение
74	47:23:0259002:3Y74	4 273	перераспределение
75	47:23:0259002:3Y75	16 815	перераспределение
76	47:23:0259002:3Y76	16 148	перераспределение

Инв. № подл.	Подл. и дата	Взам. инв. №

Изм.	Кол.уч.	Лист	№ док.	Подпись	Дата

ДПТ-036/21-47-Р4.1-ПЗ

Условные номера образуемых земельных участков приведены на чертеже межевания территории.

2. ПЕРЕЧЕНЬ И СВЕДЕНИЯ О ПЛОЩАДИ ОБРАЗУЕМЫХ ЗЕМЕЛЬНЫХ УЧАСТКОВ, КОТОРЫЕ БУДУТ ОТНЕСЕНЫ К ТЕРРИТОРИЯМ ОБЩЕГО ПОЛЬЗОВАНИЯ ИЛИ ИМУЩЕСТВУ ОБЩЕГО ПОЛЬЗОВАНИЯ, В ТОМ ЧИСЛЕ В ОТНОШЕНИИ КОТОРЫХ ПРЕДПОЛАГАЮТСЯ РЕЗЕРВИРОВАНИЕ И (ИЛИ) ИЗЪЯТИЕ ДЛЯ ГОСУДАРСТВЕННЫХ ИЛИ МУНИЦИПАЛЬНЫХ НУЖД

Условный номер образуемого земельного участка в соответствии с чертежом межевания территории	Кадастровый (условный) номер образуемого земельного участка	Площадь образуемого земельного участка, м ²	Способ образования земельного участка
34	47:23:0259002:ЗУ34	17 701	перераспределение
48	47:23:0259002:ЗУ48	7 398	перераспределение
49	47:23:0259002:ЗУ49	12 644	перераспределение
50	47:23:0259002:ЗУ50	12 442	перераспределение
54	47:23:0259002:ЗУ54	1 103	перераспределение
55	47:23:0259002:ЗУ55	1 336	перераспределение
56	47:23:0259002:ЗУ56	3 295	перераспределение
57	47:23:0259002:ЗУ57	1 213	перераспределение
58	47:23:0259002:ЗУ58	867	перераспределение
59	47:23:0259002:ЗУ59	1 981	перераспределение
60	47:23:0259002:ЗУ60	8 664	перераспределение
61	47:23:0259002:ЗУ61	1 729	перераспределение
62	47:23:0259002:ЗУ62	3 275	перераспределение
63	47:23:0259002:ЗУ63	2 080	перераспределение
64	47:23:0259002:ЗУ64	28 127	перераспределение
65	47:23:0259002:ЗУ65	27 217	перераспределение
66	47:23:0259002:ЗУ66	11 944	перераспределение
67	47:23:0259002:ЗУ67	25 553	перераспределение
68	47:23:0259002:ЗУ68	8 280	перераспределение
69	47:23:0259002:ЗУ69	4 732	перераспределение
70	47:23:0259002:ЗУ70	764	перераспределение
71	47:23:0259002:ЗУ71	21 555	перераспределение
72	47:23:0259002:ЗУ72	3 949	перераспределение
73	47:23:0259002:ЗУ73	6 474	перераспределение
74	47:23:0259002:ЗУ74	4 273	перераспределение
75	47:23:0259002:ЗУ75	16 815	перераспределение
76	47:23:0259002:ЗУ76	16 148	перераспределение

Изм.	Кол.уч.	Лист	№ док.	Подпись	Дата	Взам. инв. №	Полп. и дата	Изм. № подл.

Изъятие земельных участков для государственных или муниципальных нужд не предусмотрено.

Условные номера образуемых земельных участков приведены на чертеже межевания территории.

3. ВИД РАЗРЕШЕННОГО ИСПОЛЬЗОВАНИЯ ОБРАЗУЕМЫХ ЗЕМЕЛЬНЫХ УЧАСТКОВ В СООТВЕТСТВИИ С ПРОЕКТОМ ПЛАНИРОВКИ ТЕРРИТОРИИ В СЛУЧАЯХ, ПРЕДУСМОТРЕННЫХ ГРАДОСТРОИТЕЛЬНЫМ КОДЕКСОМ

Условный номер образуемого земельного участка в соответствии с чертежом межевания территории	Кадастровый (условный) номер образуемого земельного участка	Вид разрешенного использования образуемого земельного участка
1	47:23:0259002:3У1	Малоэтажная многоквартирная жилая застройка
2	47:23:0259002:3У2	Малоэтажная многоквартирная жилая застройка
3	47:23:0259002:3У3	Малоэтажная многоквартирная жилая застройка
4	47:23:0259002:3У4	Малоэтажная многоквартирная жилая застройка
5	47:23:0259002:3У5	Малоэтажная многоквартирная жилая застройка
6	47:23:0259002:3У6	Малоэтажная многоквартирная жилая застройка
7	47:23:0259002:3У7	Малоэтажная многоквартирная жилая застройка
8	47:23:0259002:3У8	Малоэтажная многоквартирная жилая застройка
9	47:23:0259002:3У9	Малоэтажная многоквартирная жилая застройка
10	47:23:0259002:3У10	Малоэтажная многоквартирная жилая застройка
11	47:23:0259002:3У11	Малоэтажная многоквартирная жилая застройка
12	47:23:0259002:3У12	Малоэтажная многоквартирная жилая застройка
13	47:23:0259002:3У13	Малоэтажная многоквартирная жилая застройка
14	47:23:0259002:3У14	Малоэтажная многоквартирная жилая застройка
15	47:23:0259002:3У15	Малоэтажная многоквартирная жилая застройка
16	47:23:0259002:3У16	Малоэтажная многоквартирная жилая застройка
17	47:23:0259002:3У17	Малоэтажная многоквартирная жилая застройка
18	47:23:0259002:3У18	Малоэтажная многоквартирная жилая застройка
19	47:23:0259002:3У19	Малоэтажная многоквартирная жилая застройка
20	47:23:0259002:3У20	Малоэтажная многоквартирная жилая застройка
21	47:23:0259002:3У21	Малоэтажная многоквартирная жилая застройка
22	47:23:0259002:3У22	Малоэтажная многоквартирная жилая застройка
23	47:23:0259002:3У23	Малоэтажная многоквартирная жилая застройка
24	47:23:0259002:3У24	Дошкольное, начальное и среднее общее образование
25	47:23:0259002:3У25	Дошкольное, начальное и среднее общее образование

Изм.	Кол.уч.	Лист	№ док.	Подпись	Дата	Взам. инв. №	Полп. и дата	Изм. № подл.

ДПТ-036/21-47-Р4.1-ПЗ

26	47:23:0259002:3У26	Объекты культурно-досуговой деятельности
27	47:23:0259002:3У27	Обеспечение занятий спортом в помещениях
28	47:23:0259002:3У28	Объекты торговли (торговые центры, торгово-развлекательные центры (комплексы))
29	47:23:0259002:3У29	Объекты торговли (торговые центры, торгово-развлекательные центры (комплексы))
30	47:23:0259002:3У30	Магазины
31	47:23:0259002:3У31	Магазины
32	47:23:0259002:3У32	Магазины
33	47:23:0259002:3У33	Площадки для занятий спортом
34	47:23:0259002:3У34	Благоустройство территории
35	47:23:0259002:3У35	Предоставление коммунальных услуг
36	47:23:0259002:3У36	Предоставление коммунальных услуг
37	47:23:0259002:3У37	Предоставление коммунальных услуг
38	47:23:0259002:3У38	Предоставление коммунальных услуг
39	47:23:0259002:3У39	Предоставление коммунальных услуг
40	47:23:0259002:3У40	Предоставление коммунальных услуг
41	47:23:0259002:3У41	Предоставление коммунальных услуг
42	47:23:0259002:3У42	Предоставление коммунальных услуг
43	47:23:0259002:3У43	Предоставление коммунальных услуг
44	47:23:0259002:3У44	Предоставление коммунальных услуг
45	47:23:0259002:3У45	Предоставление коммунальных услуг
46	47:23:0259002:3У46	Предоставление коммунальных услуг
47	47:23:0259002:3У47	Предоставление коммунальных услуг
48	47:23:0259002:3У48	Благоустройство территории
49	47:23:0259002:3У49	Благоустройство территории
50	47:23:0259002:3У50	Благоустройство территории
51	47:23:0259002:3У51	Предоставление коммунальных услуг
52	47:23:0259002:3У52	Предоставление коммунальных услуг
53	47:23:0259002:3У53	Предоставление коммунальных услуг
54	47:23:0259002:3У54	Улично-дорожная сеть
55	47:23:0259002:3У55	Улично-дорожная сеть
56	47:23:0259002:3У56	Улично-дорожная сеть
57	47:23:0259002:3У57	Улично-дорожная сеть
58	47:23:0259002:3У58	Улично-дорожная сеть
59	47:23:0259002:3У59	Улично-дорожная сеть
60	47:23:0259002:3У60	Улично-дорожная сеть
61	47:23:0259002:3У61	Улично-дорожная сеть
62	47:23:0259002:3У62	Улично-дорожная сеть
63	47:23:0259002:3У63	Улично-дорожная сеть
64	47:23:0259002:3У64	Улично-дорожная сеть
65	47:23:0259002:3У65	Улично-дорожная сеть
66	47:23:0259002:3У66	Улично-дорожная сеть
67	47:23:0259002:3У67	Улично-дорожная сеть
68	47:23:0259002:3У68	Благоустройство территории
69	47:23:0259002:3У69	Благоустройство территории
70	47:23:0259002:3У70	Благоустройство территории
71	47:23:0259002:3У71	Благоустройство территории

Инв. № подл.	Лист	Взам. инв. №	Полп. и дата	Изм.	Кол.уч.	Лист	№ док.	Подпись	Дата

ДПТ-036/21-47-Р4.1-ПЗ

72	47:23:0259002:3У72	Благоустройство территории
73	47:23:0259002:3У73	Благоустройство территории
74	47:23:0259002:3У74	Благоустройство территории
75	47:23:0259002:3У75	Благоустройство территории
76	47:23:0259002:3У76	Благоустройство территории

Условные номера образуемых земельных участков приведены на чертеже межевания территории, отображающем границы образуемых и изменяемых земельных участков.

4. ЦЕЛЕВОЕ НАЗНАЧЕНИЕ ЛЕСОВ, ВИД (ВИДЫ) РАЗРЕШЕННОГО ИСПОЛЬЗОВАНИЯ ЛЕСНОГО УЧАСТКА, КОЛИЧЕСТВЕННЫЕ И КАЧЕСТВЕННЫЕ ХАРАКТЕРИСТИКИ ЛЕСНОГО УЧАСТКА, СВЕДЕНИЯ О НАХОЖДЕНИИ ЛЕСНОГО УЧАСТКА В ГРАНИЦАХ ОСОБО ЗАЩИТНЫХ УЧАСТКОВ ЛЕСОВ (В СЛУЧАЕ, ЕСЛИ ПОДГОТОВКА ПРОЕКТА МЕЖЕВАНИЯ ТЕРРИТОРИИ ОСУЩЕСТВЛЯЕТСЯ В ЦЕЛЯХ ОПРЕДЕЛЕНИЯ МЕСТОПОЛОЖЕНИЯ ГРАНИЦ ОБРАЗУЕМЫХ И (ИЛИ) ИЗМЕНЯЕМЫХ ЛЕСНЫХ УЧАСТКОВ)

Лесные участки в границах проектирования отсутствуют.

5. СВЕДЕНИЯ О ГРАНИЦАХ ТЕРРИТОРИИ, В ОТНОШЕНИИ КОТОРОЙ УТВЕРЖДЕН ПРОЕКТ МЕЖЕВАНИЯ, СОДЕРЖАЩИЕ ПЕРЕЧЕНЬ КООРДИНАТ ХАРАКТЕРНЫХ ТОЧЕК ЭТИХ ГРАНИЦ В СИСТЕМЕ КООРДИНАТ, ИСПОЛЬЗУЕМОЙ ДЛЯ ВЕДЕНИЯ ЕДИНОГО ГОСУДАРСТВЕННОГО РЕЕСТРА НЕДВИЖИМОСТИ

Общая площадь территории, в отношении которой утвержден проект межевания территории, составляет 721785 м² (72,18 га). Система координат МСК-47 2 зона.

Перечень координат характерных точек границ территории, в отношении которой утвержден проект межевания территории.

Номер точки	X	Y
н1	401602,09	2205496,01
н2	401356,55	2205733,42
н3	401356,57	2205733,42
н4	401314,75	2205775,38
н5	401286,56	2205747,15
н6	401269,94	2205729,04
н7	401261,41	2205765,82
н8	401242,32	2205831,66

Номер точки	X	Y
н9	401231,49	2205867,22
н10	401215,80	2205918,74
н11	401189,24	2205899,42
н12	401147,54	2205870,62
н13	401135,09	2205863,39
н14	401055,64	2205805,29
н15	401032,58	2205786,31
н16	401020,57	2205776,43

Взам. инв. №	
Полп. и дата	
Инв. № подл.	

						ДПТ-036/21-47-Р4.1-ПЗ	Лист 6
Изм.	Кол.уч.	Лист	№ док.	Подпись	Дата		

Номер точки	X	Y
н17	401019,76	2205762,84
н18	401012,83	2205741,10
н19	401013,22	2205735,83
н20	401017,51	2205727,78
н21	400975,22	2205692,66
н22	400943,42	2205664,83
н23	400936,98	2205660,09
н24	400896,74	2205630,49
н25	400865,95	2205611,32
н26	400830,27	2205589,98
н27	400840,03	2205574,29
н28	400843,89	2205563,00
н29	400764,89	2205502,87
н30	400801,99	2205431,56
н31	400778,64	2205416,24
н32	400693,42	2205360,33
н33	400728,80	2205302,09
н34	400733,41	2205270,20
н35	400724,58	2205261,19

Номер точки	X	Y
н36	400602,04	2205172,48
н37	400604,77	2205168,81
н38	400711,45	2205227,29
н39	400807,59	2205051,90
н40	401226,49	2204857,80
н41	401156,32	2204789,46
н42	401181,37	2204753,84
н43	401188,95	2204743,04
н44	401236,55	2204675,36
н45	401372,92	2204622,94
н46	401411,14	2204673,59
н47	401458,59	2204655,36
н48	401482,75	2204649,59
н49	401529,68	2204693,64
н50	401550,99	2204731,73
н51	401576,90	2205119,08
н52	401578,19	2205138,60
н53	401582,62	2205204,63
н1	401602,09	2205496,01

6. ОПИСАНИЕ МЕСТОПОЛОЖЕНИЯ ГРАНИЦ ЗЕМЕЛЬНЫХ УЧАСТКОВ, ПОДЛЕЖАЩИХ ОБРАЗОВАНИЮ В СООТВЕТСТВИИ С УТВЕРЖДЕННЫМ ПРОЕКТОМ МЕЖЕВАНИЯ ТЕРРИТОРИИ В ВИДЕ СПИСКА КООРДИНАТ ХАРАКТЕРНЫХ ТОЧЕК ГРАНИЦ ЗЕМЕЛЬНЫХ УЧАСТКОВ В СИСТЕМЕ КООРДИНАТ, УСТАНОВЛЕННОЙ ДЛЯ ВЕДЕНИЯ ЕГРН

Номер точки	X	Y
47:23:0259002:ЗУ25. Площадь 24 830 кв.м.		
н1	401 173,70	2 205 661,37
н2	401 107,07	2 205 729,78
н3	400 920,81	2 205 548,38
н4	400 987,44	2 205 479,97
н1	401 173,70	2 205 661,37
47:23:0259002:ЗУ26. Площадь 8 681 кв.м.		
н5	400 928,31	2 205 422,38
н6	400 846,08	2 205 460,48
н7	400 801,99	2 205 431,56
н8	400 778,64	2 205 416,24
н9	400 848,43	2 205 344,58
н5	400 928,31	2 205 422,38

Номер точки	X	Y
47:23:0259002:ЗУ27. Площадь 12 451 кв.м.		
н9	400 848,43	2 205 344,58
н8	400 778,64	2 205 416,24
н10	400 693,42	2 205 360,33
н11	400 753,01	2 205 262,24
н12	400 759,93	2 205 266,51
н13	400 766,72	2 205 270,98
н14	400 773,38	2 205 275,64
н15	400 779,90	2 205 280,50
н16	400 786,27	2 205 285,54
н17	400 792,50	2 205 290,77
н18	400 798,56	2 205 296,19
н19	400 804,47	2 205 301,77
н9	400 848,43	2 205 344,58

Взам. инв. №	Инв. № подл.
Подп. и дата	

Изм.	Кол.уч.	Лист	№ док.	Подпись	Дата
------	---------	------	--------	---------	------

ДПТ-036/21-47-Р4.1-ПЗ

Номер точки	X	Y
47:23:0259002:3У43. Площадь 144 кв.м.		
н20	400 916,84	2 205 569,65
н21	400 908,47	2 205 578,24
н22	400 899,87	2 205 569,87
н23	400 908,25	2 205 561,28
н20	400 916,84	2 205 569,65
47:23:0259002:3У60. Площадь 8 664 кв.м.		
н24	401 185,16	2 205 672,53
н25	401 118,53	2 205 740,95
н26	401 107,59	2 205 752,17
н27	401 104,57	2 205 755,27
н28	401 093,68	2 205 744,66
н29	401 032,94	2 205 685,50
н30	401 025,96	2 205 692,67
н21	400 908,47	2 205 578,24
н20	400 916,84	2 205 569,65
н23	400 908,25	2 205 561,28
н3	400 920,81	2 205 548,38
н2	401 107,07	2 205 729,78
н1	401 173,70	2 205 661,37
н24	401 185,16	2 205 672,53
47:23:0259002:3У70. Площадь 764 кв.м.		
н11	400 753,01	2 205 262,24
н31	400 728,80	2 205 302,09
н32	400 733,41	2 205 270,20
н33	400 724,58	2 205 261,19
н34	400 712,07	2 205 252,13
н35	400 717,36	2 205 242,49
н11	400 753,01	2 205 262,24
47:23:0259002:3У71. Площадь 21 555 кв.м.		
н4	400 987,44	2 205 479,97
н3	400 920,81	2 205 548,38
н23	400 908,25	2 205 561,28
н22	400 899,87	2 205 569,87
н36	400 861,88	2 205 608,88
н37	400 830,27	2 205 589,98
н38	400 840,03	2 205 574,29
н39	400 843,89	2 205 563,00
н40	400 764,89	2 205 502,87
н7	400 801,99	2 205 431,56
н6	400 846,08	2 205 460,48

Номер точки	X	Y
н5	400 928,31	2 205 422,38
н4	400 987,44	2 205 479,97
47:23:0259002:3У33. Площадь 15 077 кв.м.		
н41	401 265,01	2 205 750,30
н42	401 261,41	2 205 765,82
н43	401 242,32	2 205 831,66
н44	401 231,49	2 205 867,22
н45	401 122,39	2 205 760,16
н26	401 107,59	2 205 752,17
н25	401 118,53	2 205 740,95
н24	401 185,16	2 205 672,53
н46	401 254,26	2 205 739,83
н41	401 265,01	2 205 750,30
47:23:0259002:3У48. Площадь 7 398 кв.м.		
н28	401 093,68	2 205 744,66
н47	400 936,98	2 205 660,09
н48	400 896,74	2 205 630,49
н49	400 865,95	2 205 611,32
н36	400 861,88	2 205 608,88
н22	400 899,87	2 205 569,87
н21	400 908,47	2 205 578,24
н30	401 025,96	2 205 692,67
н29	401 032,94	2 205 685,50
н28	401 093,68	2 205 744,66
47:23:0259002:3У34. Площадь 17 701 кв.м.		
н44	401 231,49	2 205 867,22
н50	401 215,80	2 205 918,74
н51	401 189,24	2 205 899,42
н52	401 147,54	2 205 870,62
н53	401 135,09	2 205 863,39
н54	401 116,10	2 205 849,50
н55	401 055,77	2 205 805,39
н56	401 055,64	2 205 805,29
н57	401 020,57	2 205 776,43
н58	401 019,76	2 205 762,84
н59	401 012,83	2 205 741,10
н60	401 013,22	2 205 735,83
н61	401 017,51	2 205 727,78
н62	401 003,28	2 205 715,96
н63	400 975,22	2 205 692,66
н64	400 943,48	2 205 664,88

Изм.	Кол.уч.	Лист	№ док.	Подпись	Дата
------	---------	------	--------	---------	------

Номер точки	X	Y
н47	400 936,98	2 205 660,09
н28	401 093,68	2 205 744,66
н27	401 104,57	2 205 755,27
н26	401 107,59	2 205 752,17
н45	401 122,39	2 205 760,16
н44	401 231,49	2 205 867,22
47:23:0259002:3У65. Площадь 27 217 кв.м.		
н65	401 327,64	2 205 762,44
н66	401 314,75	2 205 775,38
н67	401 286,56	2 205 747,15
н68	401 269,94	2 205 729,04
н41	401 265,01	2 205 750,30
н46	401 254,26	2 205 739,83
н24	401 185,16	2 205 672,53
н1	401 173,70	2 205 661,37
н4	400 987,44	2 205 479,97
н5	400 928,31	2 205 422,38
н9	400 848,43	2 205 344,58
н19	400 804,47	2 205 301,77
н18	400 798,56	2 205 296,19
н17	400 792,50	2 205 290,77
н16	400 786,27	2 205 285,54
н15	400 779,90	2 205 280,50
н14	400 773,38	2 205 275,64
н13	400 766,72	2 205 270,98
н12	400 759,93	2 205 266,51
н11	400 753,01	2 205 262,24
н35	400 717,36	2 205 242,49
н69	400 734,18	2 205 211,80
н70	400 761,09	2 205 226,55
н71	400 770,27	2 205 231,79
н72	400 779,27	2 205 237,33
н73	400 788,08	2 205 243,18
н74	400 796,69	2 205 249,33
н75	400 804,49	2 205 255,30
н76	400 805,08	2 205 255,76
н77	400 813,25	2 205 262,47
н78	400 817,20	2 205 265,94
н79	400 821,19	2 205 269,45
н80	400 826,83	2 205 274,71
н81	400 828,89	2 205 276,70
н82	400 898,89	2 205 344,88
н83	400 962,30	2 205 406,63
н84	401 009,58	2 205 452,67
н85	401 069,53	2 205 511,09

Номер точки	X	Y
н86	401 074,05	2 205 515,46
н87	401 085,41	2 205 526,53
н88	401 138,52	2 205 578,26
н89	401 194,90	2 205 633,17
н90	401 203,00	2 205 641,05
н91	401 267,47	2 205 703,84
н92	401 294,90	2 205 730,55
н93	401 324,79	2 205 759,66
н65	401 327,64	2 205 762,44
47:23:0259002:3У64. Площадь 28 127 кв.м.		
н94	401 598,34	2 205 499,64
н95	401 356,55	2 205 733,42
н96	401 356,57	2 205 733,42
н65	401 327,64	2 205 762,44
н93	401 324,79	2 205 759,66
н97	401 351,06	2 205 732,65
н98	401 378,50	2 205 704,49
н99	401 382,17	2 205 700,72
н100	401 406,67	2 205 675,59
н101	401 382,63	2 205 623,45
н102	401 346,91	2 205 545,96
н103	401 341,23	2 205 533,70
н104	401 305,08	2 205 455,19
н105	401 271,85	2 205 383,10
н106	401 267,12	2 205 372,84
н107	401 232,57	2 205 297,87
н108	401 226,31	2 205 284,30
н109	401 212,92	2 205 255,54
н110	401 200,45	2 205 228,73
н111	401 198,09	2 205 223,69
н112	401 189,35	2 205 204,96
н113	401 155,43	2 205 132,20
н114	401 117,28	2 205 050,37
н115	401 110,93	2 205 036,77
н116	401 068,12	2 204 944,96
н117	401 095,34	2 204 932,34
н118	401 137,93	2 205 024,26
н119	401 144,24	2 205 037,87
н120	401 180,39	2 205 115,90
н121	401 213,35	2 205 187,03
н122	401 214,77	2 205 190,12
н123	401 218,11	2 205 197,28
н124	401 252,75	2 205 272,05
н125	401 259,05	2 205 285,66
н126	401 291,22	2 205 355,07

Изм.	Инв. № подл.	Полп. и дата	Взам. инв. №

Изм.	Кол.уч.	Лист	№ док.	Подпись	Дата

Номер точки	X	Y
н127	401 297,10	2 205 367,77
н128	401 329,60	2 205 437,91
н129	401 368,19	2 205 521,20
н130	401 373,87	2 205 533,45
н131	401 378,92	2 205 544,34
н132	401 396,03	2 205 581,28
н133	401 448,63	2 205 632,50
н134	401 560,74	2 205 517,39
н135	401 569,70	2 205 508,19
н136	401 597,03	2 205 480,12
н94	401 598,34	2 205 499,64
47:23:0259002:3У10. Площадь 6 159 кв.м.		
н98	401 378,50	2 205 704,49
н97	401 351,06	2 205 732,65
н93	401 324,79	2 205 759,66
н92	401 294,90	2 205 730,55
н91	401 267,47	2 205 703,84
н137	401 321,20	2 205 648,68
н138	401 323,70	2 205 651,12
н98	401 378,50	2 205 704,49
47:23:0259002:3У11. Площадь 6 789 кв.м.		
н137	401 321,20	2 205 648,68
н91	401 267,47	2 205 703,84
н90	401 203,00	2 205 641,05
н139	401 235,79	2 205 607,38
н140	401 239,16	2 205 610,66
н141	401 251,72	2 205 597,77
н142	401 260,09	2 205 589,17
н137	401 321,20	2 205 648,68
47:23:0259002:3У12. Площадь 6 060 кв.м.		
н143	401 248,63	2 205 578,01
н89	401 194,90	2 205 633,17
н88	401 138,52	2 205 578,26
н144	401 192,25	2 205 523,10
н143	401 248,63	2 205 578,01
47:23:0259002:3У13. Площадь 6 930 кв.м.		
н144	401 192,25	2 205 523,10
н88	401 138,52	2 205 578,26
н87	401 085,41	2 205 526,53

Номер точки	X	Y
н86	401 074,05	2 205 515,46
н145	401 127,77	2 205 460,30
н144	401 192,25	2 205 523,10
47:23:0259002:3У14. Площадь 6 931 кв.м.		
н145	401 127,77	2 205 460,30
н86	401 074,05	2 205 515,46
н85	401 069,53	2 205 511,09
н84	401 009,58	2 205 452,67
н146	401 063,30	2 205 397,51
н145	401 127,77	2 205 460,30
47:23:0259002:3У15. Площадь 29 588 кв.м.		
н147	401 037,08	2 205 371,98
н83	400 962,30	2 205 406,63
н82	400 898,89	2 205 344,88
н81	400 828,89	2 205 276,70
н80	400 826,83	2 205 274,71
н148	400 839,85	2 205 268,68
н149	400 834,80	2 205 257,79
н150	400 828,49	2 205 244,18
н151	400 777,16	2 205 133,40
н152	400 799,58	2 205 092,52
н153	400 803,98	2 205 085,20
н154	400 810,80	2 205 075,94
н155	400 817,51	2 205 068,50
н156	400 824,89	2 205 061,72
н157	400 832,86	2 205 055,66
н158	400 915,36	2 205 233,69
н159	400 932,02	2 205 269,65
н160	400 973,68	2 205 310,22
н147	401 037,08	2 205 371,98
47:23:0259002:3У32. Площадь 5 203 кв.м.		
н150	400 828,49	2 205 244,18
н75	400 804,49	2 205 255,30
н74	400 796,69	2 205 249,33
н73	400 788,08	2 205 243,18
н72	400 779,27	2 205 237,33
н71	400 770,27	2 205 231,79
н70	400 761,09	2 205 226,55
н69	400 734,18	2 205 211,80
н151	400 777,16	2 205 133,40
н150	400 828,49	2 205 244,18

Инв. № подл.	Полп. и дата	Взам. инв. №

Изм.	Кол.уч.	Лист	№ док.	Подпись	Дата
------	---------	------	--------	---------	------

Номер точки	X	Y
47:23:0259002:3У37. Площадь 144 кв.м.		
н142	401 260,09	2 205 589,17
н141	401 251,72	2 205 597,77
н161	401 243,12	2 205 589,39
н162	401 251,49	2 205 580,80
н142	401 260,09	2 205 589,17
47:23:0259002:3У44. Площадь 202 кв.м.		
н148	400 839,85	2 205 268,68
н80	400 826,83	2 205 274,71
н79	400 821,19	2 205 269,45
н78	400 817,20	2 205 265,94
н149	400 834,80	2 205 257,79
н148	400 839,85	2 205 268,68
47:23:0259002:3У47. Площадь 343 кв.м.		
н149	400 834,80	2 205 257,79
н78	400 817,20	2 205 265,94
н77	400 813,25	2 205 262,47
н76	400 805,08	2 205 255,76
н75	400 804,49	2 205 255,30
н150	400 828,49	2 205 244,18
н149	400 834,80	2 205 257,79
47:23:0259002:3У58. Площадь 867 кв.м.		
н141	401 251,72	2 205 597,77
н140	401 239,16	2 205 610,66
н139	401 235,79	2 205 607,38
н90	401 203,00	2 205 641,05
н89	401 194,90	2 205 633,17
н143	401 248,63	2 205 578,01
н162	401 251,49	2 205 580,80
н161	401 243,12	2 205 589,39
н141	401 251,72	2 205 597,77
47:23:0259002:3У40. Площадь 144 кв.м.		
н163	401 445,84	2 205 212,34
н164	401 434,95	2 205 217,38
н165	401 429,90	2 205 206,49
н166	401 436,07	2 205 203,64
н167	401 440,79	2 205 201,45
н163	401 445,84	2 205 212,34
47:23:0259002:3У1. Площадь 24 825 кв.м.		
н115	401 110,93	2 205 036,77

Номер точки	X	Y
н168	400 888,42	2 205 139,87
н169	400 845,85	2 205 048,00
н116	401 068,12	2 204 944,96
н115	401 110,93	2 205 036,77
47:23:0259002:3У2. Площадь 29 644 кв.м.		
н112	401 189,35	2 205 204,96
н170	401 031,50	2 205 278,12
н171	400 997,74	2 205 205,27
н172	400 959,78	2 205 123,34
н114	401 117,28	2 205 050,37
н113	401 155,43	2 205 132,20
н112	401 189,35	2 205 204,96
47:23:0259002:3У4. Площадь 8 004 кв.м.		
н173	401 140,21	2 205 324,19
н174	401 051,65	2 205 365,23
н175	401 001,53	2 205 316,41
н176	401 009,90	2 205 307,82
н177	401 015,45	2 205 302,10
н178	401 109,73	2 205 258,41
н173	401 140,21	2 205 324,19
47:23:0259002:3У5. Площадь 8 206 кв.м.		
н179	401 191,96	2 205 402,50
н180	401 174,81	2 205 410,44
н181	401 181,53	2 205 424,96
н182	401 170,62	2 205 429,95
н183	401 145,06	2 205 456,20
н184	401 063,15	2 205 376,43
н185	401 146,52	2 205 337,80
н186	401 159,25	2 205 331,90
н179	401 191,96	2 205 402,50
47:23:0259002:3У6. Площадь 6 664 кв.м.		
н106	401 267,12	2 205 372,84
н187	401 193,93	2 205 406,76
н179	401 191,96	2 205 402,50
н186	401 159,25	2 205 331,90
н107	401 232,57	2 205 297,87
н106	401 267,12	2 205 372,84
47:23:0259002:3У7. Площадь 6 396 кв.м.		
н104	401 305,08	2 205 455,19
н188	401 232,06	2 205 489,05
н189	401 198,68	2 205 417,01

Изм.	Кол.уч.	Лист	№ док.	Подпись	Дата
------	---------	------	--------	---------	------

Номер точки	X	Y
н105	401 271,85	2 205 383,10
н104	401 305,08	2 205 455,19
47:23:0259002:3У8. Площадь 6 946 кв.м.		
н103	401 341,23	2 205 533,70
н190	401 268,39	2 205 567,45
н188	401 232,06	2 205 489,05
н104	401 305,08	2 205 455,19
н103	401 341,23	2 205 533,70
47:23:0259002:3У9. Площадь 6 407 кв.м.		
н101	401 382,63	2 205 623,45
н191	401 329,05	2 205 647,95
н192	401 263,83	2 205 584,44
н102	401 346,91	2 205 545,96
н101	401 382,63	2 205 623,45
47:23:0259002:3У3. Площадь 11 566 кв.м.		
н170	401 031,50	2 205 278,12
н193	400 984,55	2 205 299,88
н194	400 944,47	2 205 260,84
н195	400 899,77	2 205 164,37
н196	400 910,66	2 205 159,32
н197	400 905,61	2 205 148,44
н172	400 959,78	2 205 123,34
н171	400 997,74	2 205 205,27
н170	401 031,50	2 205 278,12
47:23:0259002:3У16. Площадь 13 152 кв.м.		
н198	401 285,94	2 205 153,40
н121	401 213,35	2 205 187,03
н119	401 144,24	2 205 037,87
н199	401 216,82	2 205 004,23
н200	401 252,98	2 205 082,26
н201	401 275,43	2 205 130,72
н198	401 285,94	2 205 153,40
47:23:0259002:3У17. Площадь 14 081 кв.м.		
н202	401 416,34	2 205 196,25
н203	401 325,33	2 205 238,42
н124	401 252,75	2 205 272,05
н123	401 218,11	2 205 197,28
н204	401 290,69	2 205 163,65
н205	401 292,67	2 205 167,92

Номер точки	X	Y
н206	401 317,17	2 205 156,56
н207	401 310,44	2 205 142,05
н208	401 313,49	2 205 140,63
н209	401 335,58	2 205 117,59
н202	401 416,34	2 205 196,25
47:23:0259002:3У18. Площадь 20 479 кв.м.		
н210	401 489,56	2 205 363,79
н128	401 329,60	2 205 437,91
н127	401 297,10	2 205 367,77
н211	401 298,56	2 205 363,79
н212	401 403,54	2 205 315,15
н213	401 396,81	2 205 300,63
н214	401 380,48	2 205 308,20
н215	401 350,42	2 205 243,32
н216	401 419,02	2 205 211,54
н217	401 455,80	2 205 290,93
н210	401 489,56	2 205 363,79
47:23:0259002:3У19. Площадь 16 184 кв.м.		
н218	401 528,16	2 205 447,08
н129	401 368,19	2 205 521,20
н128	401 329,60	2 205 437,91
н210	401 489,56	2 205 363,79
н218	401 528,16	2 205 447,08
47:23:0259002:3У20. Площадь 16 042 кв.м.		
н134	401 560,74	2 205 517,39
н133	401 448,63	2 205 632,50
н132	401 396,03	2 205 581,28
н131	401 378,92	2 205 544,34
н219	401 389,80	2 205 539,29
н220	401 384,76	2 205 528,41
н221	401 533,83	2 205 459,33
н134	401 560,74	2 205 517,39
47:23:0259002:3У21. Площадь 25 991 кв.м.		
н222	401 592,71	2 205 415,52
н223	401 549,30	2 205 435,63
н224	401 538,42	2 205 440,68
н225	401 501,38	2 205 360,74
н226	401 464,80	2 205 281,80
н164	401 434,95	2 205 217,38

Взам. инв. №	Инв. № подл.
Полп. и дата	

Изм.	Кол.уч.	Лист	№ док.	Подпись	Дата	Лист
						12

Номер точки	X	Y
н163	401 445,84	2 205 212,34
н167	401 440,79	2 205 201,45
н227	401 522,54	2 205 163,57
н228	401 579,58	2 205 219,13
н229	401 580,20	2 205 228,33
н230	401 586,42	2 205 321,34
н222	401 592,71	2 205 415,52
47:23:0259002:3У22. Площадь 18 340 кв.м.		
н231	401 465,99	2 205 125,95
н232	401 417,15	2 205 176,09
н233	401 229,45	2 204 993,30
н234	401 278,29	2 204 943,15
н231	401 465,99	2 205 125,95
47:23:0259002:3У24. Площадь 8 001 кв.м.		
н235	401 383,85	2 205 315,46
н236	401 295,20	2 205 356,53
н126	401 291,22	2 205 355,07
н125	401 259,05	2 205 285,66
н215	401 350,42	2 205 243,32
н214	401 380,48	2 205 308,20
н235	401 383,85	2 205 315,46
47:23:0259002:3У28. Площадь 27 805 кв.м.		
н237	401 566,45	2 205 022,79
н238	401 550,96	2 205 038,65
н239	401 542,35	2 205 030,30
н240	401 534,00	2 205 038,92
н241	401 360,09	2 204 870,29
н242	401 550,36	2 204 782,12
н237	401 566,45	2 205 022,79
47:23:0259002:3У29. Площадь 15 130 кв.м.		
н243	401 524,34	2 204 694,99
н244	401 317,34	2 204 790,91
н245	401 312,29	2 204 780,02
н246	401 297,23	2 204 787,00
н247	401 258,31	2 204 749,18
н248	401 413,81	2 204 677,13
н249	401 411,14	2 204 673,59
н250	401 458,59	2 204 655,36
н251	401 482,75	2 204 649,59

Номер точки	X	Y
н252	401 489,34	2 204 655,78
н253	401 521,47	2 204 691,57
н254	401 522,07	2 204 692,26
н255	401 522,92	2 204 693,27
н256	401 523,48	2 204 693,93
н243	401 524,34	2 204 694,99
47:23:0259002:3У30. Площадь 3 026 кв.м.		
н136	401 597,03	2 205 480,12
н135	401 569,70	2 205 508,19
н257	401 543,46	2 205 451,56
н258	401 554,35	2 205 446,52
н223	401 549,30	2 205 435,63
н222	401 592,71	2 205 415,52
н136	401 597,03	2 205 480,12
47:23:0259002:3У31. Площадь 3 430 кв.м.		
н100	401 406,67	2 205 675,59
н99	401 382,17	2 205 700,72
н98	401 378,50	2 205 704,49
н138	401 323,70	2 205 651,12
н259	401 328,80	2 205 648,76
н260	401 328,27	2 205 648,26
н191	401 329,05	2 205 647,95
н101	401 382,63	2 205 623,45
н100	401 406,67	2 205 675,59
47:23:0259002:3У35. Площадь 144 кв.м.		
н196	400 910,66	2 205 159,32
н195	400 899,77	2 205 164,37
н261	400 894,72	2 205 153,48
н197	400 905,61	2 205 148,44
н196	400 910,66	2 205 159,32
47:23:0259002:3У36. Площадь 144 кв.м.		
н176	401 009,90	2 205 307,82
н175	401 001,53	2 205 316,41
н262	400 992,93	2 205 308,04
н263	401 001,30	2 205 299,44
н176	401 009,90	2 205 307,82
47:23:0259002:3У38. Площадь 144 кв.м.		
н219	401 389,80	2 205 539,29
н131	401 378,92	2 205 544,34
н130	401 373,87	2 205 533,45

Взам. инв. №	Инв. № подл.
Полп. и дата	

Изм.	Кол.уч.	Лист	№ док.	Подпись	Дата
------	---------	------	--------	---------	------

Номер точки	X	Y
н220	401 384,76	2 205 528,41
н219	401 389,80	2 205 539,29
47:23:0259002:3У39. Площадь 144 кв.м.		
н258	401 554,35	2 205 446,52
н257	401 543,46	2 205 451,56
н224	401 538,42	2 205 440,68
н223	401 549,30	2 205 435,63
н258	401 554,35	2 205 446,52
47:23:0259002:3У41. Площадь 144 кв.м.		
н238	401 550,96	2 205 038,65
н264	401 542,61	2 205 047,27
н240	401 534,00	2 205 038,92
н239	401 542,35	2 205 030,30
н238	401 550,96	2 205 038,65
47:23:0259002:3У45. Площадь 144 кв.м.		
н207	401 310,44	2 205 142,05
н265	401 299,55	2 205 147,09
н266	401 294,51	2 205 136,20
н267	401 305,39	2 205 131,16
н207	401 310,44	2 205 142,05
47:23:0259002:3У46. Площадь 375 кв.м.		
н265	401 299,55	2 205 147,09
н198	401 285,94	2 205 153,40
н201	401 275,43	2 205 130,72
н268	401 289,04	2 205 124,41
н266	401 294,51	2 205 136,20
н265	401 299,55	2 205 147,09
47:23:0259002:3У49. Площадь 12 644 кв.м.		
н242	401 550,36	2 204 782,12
н241	401 360,09	2 204 870,29
н269	401 317,79	2 204 829,27
н270	401 541,84	2 204 725,46
н271	401 543,19	2 204 729,17
н272	401 544,40	2 204 732,93
н273	401 545,47	2 204 736,74
н274	401 546,40	2 204 740,58
н275	401 547,18	2 204 744,45
н276	401 547,81	2 204 748,35
н277	401 548,29	2 204 752,27
н278	401 548,63	2 204 756,21
н242	401 550,36	2 204 782,12

Номер точки	X	Y
47:23:0259002:3У50. Площадь 12 442 кв.м.		
н248	401 413,81	2 204 677,13
н247	401 258,31	2 204 749,18
н279	401 214,54	2 204 706,65
н280	401 236,55	2 204 675,36
н281	401 283,92	2 204 657,15
н282	401 372,92	2 204 622,94
н249	401 411,14	2 204 673,59
н248	401 413,81	2 204 677,13
47:23:0259002:3У51. Площадь 4 585 кв.м.		
н283	401 577,09	2 205 181,80
н284	401 502,90	2 205 109,55
н285	401 553,25	2 205 057,61
н286	401 569,86	2 205 073,69
н283	401 577,09	2 205 181,80
47:23:0259002:3У52. Площадь 23 520 кв.м.		
н264	401 542,61	2 205 047,27
н287	401 492,15	2 205 099,08
н288	401 248,22	2 204 861,51
н269	401 317,79	2 204 829,27
н241	401 360,09	2 204 870,29
н240	401 534,00	2 205 038,92
н264	401 542,61	2 205 047,27
47:23:0259002:3У53. Площадь 8 121 кв.м.		
н289	401 290,90	2 204 803,16
н290	401 209,24	2 204 841,00
н291	401 156,32	2 204 789,46
н292	401 181,37	2 204 753,84
н293	401 188,95	2 204 743,04
н294	401 205,22	2 204 719,90
н289	401 290,90	2 204 803,16
47:23:0259002:3У54. Площадь 1 103 кв.м.		
н212	401 403,54	2 205 315,15
н211	401 298,56	2 205 363,79
н127	401 297,10	2 205 367,77
н126	401 291,22	2 205 355,07
н236	401 295,20	2 205 356,53

Взам. инв. №	
Полп. и дата	
Инв. № полп.	

Изм.	Кол.уч.	Лист	№ док.	Подпись	Дата
------	---------	------	--------	---------	------

Номер точки	X	Y
н235	401 383,85	2 205 315,46
н214	401 380,48	2 205 308,20
н213	401 396,81	2 205 300,63
н212	401 403,54	2 205 315,15
47:23:0259002:3У55. Площадь 1 336 кв.м.		
н206	401 317,17	2 205 156,56
н205	401 292,67	2 205 167,92
н204	401 290,69	2 205 163,65
н123	401 218,11	2 205 197,28
н122	401 214,77	2 205 190,12
н121	401 213,35	2 205 187,03
н198	401 285,94	2 205 153,40
н265	401 299,55	2 205 147,09
н207	401 310,44	2 205 142,05
н206	401 317,17	2 205 156,56
47:23:0259002:3У56. Площадь 3 295 кв.м.		
н111	401 198,09	2 205 223,69
н295	401 190,51	2 205 220,98
н178	401 109,73	2 205 258,41
н177	401 015,45	2 205 302,10
н176	401 009,90	2 205 307,82
н263	401 001,30	2 205 299,44
н262	400 992,93	2 205 308,04
н193	400 984,55	2 205 299,88
н170	401 031,50	2 205 278,12
н112	401 189,35	2 205 204,96
н111	401 198,09	2 205 223,69
47:23:0259002:3У57. Площадь 1 213 кв.м.		
н105	401 271,85	2 205 383,10
н189	401 198,68	2 205 417,01
н181	401 181,53	2 205 424,96
н180	401 174,81	2 205 410,44
н179	401 191,96	2 205 402,50
н187	401 193,93	2 205 406,76
н106	401 267,12	2 205 372,84
н105	401 271,85	2 205 383,10
47:23:0259002:3У59. Площадь 1 981 кв.м.		
н296	401 306,45	2 204 795,95
н289	401 290,90	2 204 803,16

Номер точки	X	Y
н294	401 205,22	2 204 719,90
н279	401 214,54	2 204 706,65
н247	401 258,31	2 204 749,18
н246	401 297,23	2 204 787,00
н296	401 306,45	2 204 795,95
47:23:0259002:3У61. Площадь 1 729 кв.м.		
н286	401 569,86	2 205 073,69
н285	401 553,25	2 205 057,61
н284	401 502,90	2 205 109,55
н287	401 492,15	2 205 099,08
н264	401 542,61	2 205 047,27
н238	401 550,96	2 205 038,65
н237	401 566,45	2 205 022,79
н286	401 569,86	2 205 073,69
47:23:0259002:3У66. Площадь 11 944 кв.м.		
н228	401 579,58	2 205 219,13
н227	401 522,54	2 205 163,57
н297	401 474,71	2 205 116,99
н298	401 287,01	2 204 934,19
н299	401 276,27	2 204 923,73
н300	401 223,94	2 204 872,76
н288	401 248,22	2 204 861,51
н287	401 492,15	2 205 099,08
н284	401 502,90	2 205 109,55
н283	401 577,09	2 205 181,80
н228	401 579,58	2 205 219,13
47:23:0259002:3У67. Площадь 25 553 кв.м.		
н301	401 602,09	2 205 496,01
н94	401 598,34	2 205 499,64
н136	401 597,03	2 205 480,12
н222	401 592,71	2 205 415,52
н230	401 586,42	2 205 321,34
н229	401 580,20	2 205 228,33
н228	401 579,58	2 205 219,13
н283	401 577,09	2 205 181,80
н286	401 569,86	2 205 073,69
н237	401 566,45	2 205 022,79
н242	401 550,36	2 204 782,12
н278	401 548,63	2 204 756,21
н277	401 548,29	2 204 752,27
н276	401 547,81	2 204 748,35

Изм.	Кол.уч.	Лист	№ док.	Подпись	Дата
------	---------	------	--------	---------	------

Номер точки	X	Y
н275	401 547,18	2 204 744,45
н274	401 546,40	2 204 740,58
н273	401 545,47	2 204 736,74
н272	401 544,40	2 204 732,93
н271	401 543,19	2 204 729,17
н270	401 541,84	2 204 725,46
н269	401 317,79	2 204 829,27
н288	401 248,22	2 204 861,51
н300	401 223,94	2 204 872,76
н302	401 198,08	2 204 884,74
н117	401 095,34	2 204 932,34
н116	401 068,12	2 204 944,96
н169	400 845,85	2 205 048,00
н157	400 832,86	2 205 055,66
н156	400 824,89	2 205 061,72
н155	400 817,51	2 205 068,50
н154	400 810,80	2 205 075,94
н153	400 803,98	2 205 085,20
н152	400 799,58	2 205 092,52
н151	400 777,16	2 205 133,40
н69	400 734,18	2 205 211,80
н35	400 717,36	2 205 242,49
н34	400 712,07	2 205 252,13
н303	400 602,04	2 205 172,48
н304	400 604,77	2 205 168,81
н305	400 711,45	2 205 227,29
н306	400 807,59	2 205 051,90
н307	401 226,49	2 204 857,80
н290	401 209,24	2 204 841,00
н289	401 290,90	2 204 803,16
н296	401 306,45	2 204 795,95
н244	401 317,34	2 204 790,91
н243	401 524,34	2 204 694,99
н256	401 523,48	2 204 693,93
н255	401 522,92	2 204 693,27
н254	401 522,07	2 204 692,26
н253	401 521,47	2 204 691,57
н252	401 489,34	2 204 655,78
н308	401 529,68	2 204 693,64
н309	401 550,99	2 204 731,73
н310	401 576,90	2 205 119,08
н311	401 578,19	2 205 138,60
н312	401 582,62	2 205 204,63
н301	401 602,09	2 205 496,01
47:23:0259002:3У23. Площадь 12 596 кв.м.		

Номер точки	X	Y
н313	401 257,69	2 204 942,80
н314	401 211,61	2 204 990,12
н118	401 137,93	2 205 024,26
н117	401 095,34	2 204 932,34
н302	401 198,08	2 204 884,74
н313	401 257,69	2 204 942,80
47:23:0259002:3У63. Площадь 2 080 кв.м.		
н299	401 276,27	2 204 923,73
н313	401 257,69	2 204 942,80
н302	401 198,08	2 204 884,74
н300	401 223,94	2 204 872,76
н299	401 276,27	2 204 923,73
47:23:0259002:3У62. Площадь 3 275 кв.м.		
н297	401 474,71	2 205 116,99
н231	401 465,99	2 205 125,95
н234	401 278,29	2 204 943,15
н298	401 287,01	2 204 934,19
н297	401 474,71	2 205 116,99
47:23:0259002:3У42. Площадь 172 кв.м.		
н244	401 317,34	2 204 790,91
н296	401 306,45	2 204 795,95
н246	401 297,23	2 204 787,00
н245	401 312,29	2 204 780,02
н244	401 317,34	2 204 790,91
47:23:0259002:3У69. Площадь 4 732 кв.м.		
н209	401 335,58	2 205 117,59
н208	401 313,49	2 205 140,63
н207	401 310,44	2 205 142,05
н267	401 305,39	2 205 131,16
н266	401 294,51	2 205 136,20
н268	401 289,04	2 205 124,41
н201	401 275,43	2 205 130,72
н200	401 252,98	2 205 082,26
н199	401 216,82	2 205 004,23
н315	401 218,42	2 205 003,49
н209	401 335,58	2 205 117,59
47:23:0259002:3У74. Площадь 4 273 кв.м.		
н227	401 522,54	2 205 163,57

Изм.	Кол.уч.	Лист	№ док.	Подпись	Дата
------	---------	------	--------	---------	------

Номер точки	X	Y
н167	401 440,79	2 205 201,45
н166	401 436,07	2 205 203,64
н316	401 428,38	2 205 187,03
н232	401 417,15	2 205 176,09
н231	401 465,99	2 205 125,95
н297	401 474,71	2 205 116,99
н227	401 522,54	2 205 163,57
47:23:0259002:3У76. Площадь 16 148 кв.м.		
н135	401 569,70	2 205 508,19
н134	401 560,74	2 205 517,39
н221	401 533,83	2 205 459,33
н220	401 384,76	2 205 528,41
н130	401 373,87	2 205 533,45
н129	401 368,19	2 205 521,20
н218	401 528,16	2 205 447,08
н210	401 489,56	2 205 363,79
н217	401 455,80	2 205 290,93
н216	401 419,02	2 205 211,54
н215	401 350,42	2 205 243,32
н125	401 259,05	2 205 285,66
н124	401 252,75	2 205 272,05
н203	401 325,33	2 205 238,42
н202	401 416,34	2 205 196,25
н209	401 335,58	2 205 117,59
н315	401 218,42	2 205 003,49
н199	401 216,82	2 205 004,23
н119	401 144,24	2 205 037,87
н118	401 137,93	2 205 024,26
н314	401 211,61	2 204 990,12
н313	401 257,69	2 204 942,80
н299	401 276,27	2 204 923,73
н298	401 287,01	2 204 934,19
н234	401 278,29	2 204 943,15
н233	401 229,45	2 204 993,30
н232	401 417,15	2 205 176,09
н316	401 428,38	2 205 187,03
н166	401 436,07	2 205 203,64
н165	401 429,90	2 205 206,49
н164	401 434,95	2 205 217,38
н226	401 464,80	2 205 281,80
н225	401 501,38	2 205 360,74
н224	401 538,42	2 205 440,68
н257	401 543,46	2 205 451,56
н135	401 569,70	2 205 508,19

Номер точки	X	Y
47:23:0259002:3У68. Площадь 8 280 кв.м.		
н107	401 232,57	2 205 297,87
н186	401 159,25	2 205 331,90
н185	401 146,52	2 205 337,80
н173	401 140,21	2 205 324,19
н178	401 109,73	2 205 258,41
н295	401 190,51	2 205 220,98
н111	401 198,09	2 205 223,69
н110	401 200,45	2 205 228,73
н109	401 212,92	2 205 255,54
н108	401 226,31	2 205 284,30
н107	401 232,57	2 205 297,87
47:23:0259002:3У72. Площадь 3 949 кв.м.		
н146	401 063,30	2 205 397,51
н84	401 009,58	2 205 452,67
н83	400 962,30	2 205 406,63
н147	401 037,08	2 205 371,98
н146	401 063,30	2 205 397,51
47:23:0259002:3У73. Площадь 6 474 кв.м.		
н190	401 268,39	2 205 567,45
н317	401 258,02	2 205 572,25
н183	401 145,06	2 205 456,20
н182	401 170,62	2 205 429,95
н181	401 181,53	2 205 424,96
н189	401 198,68	2 205 417,01
н188	401 232,06	2 205 489,05
н190	401 268,39	2 205 567,45
47:23:0259002:3У75. Площадь 16 815 кв.м.		
н102	401 346,91	2 205 545,96
н192	401 263,83	2 205 584,44
н191	401 329,05	2 205 647,95
н260	401 328,27	2 205 648,26
н259	401 328,80	2 205 648,76
н138	401 323,70	2 205 651,12
н137	401 321,20	2 205 648,68
н142	401 260,09	2 205 589,17
н162	401 251,49	2 205 580,80
н143	401 248,63	2 205 578,01
н144	401 192,25	2 205 523,10
н145	401 127,77	2 205 460,30

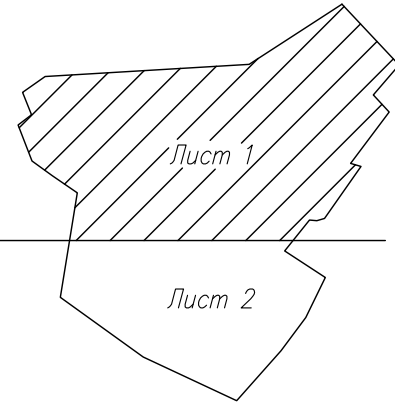
Изм.	Кол.уч.	Лист	№ док.	Подпись	Дата
------	---------	------	--------	---------	------

Номер точки	X	Y
н146	401 063,30	2 205 397,51
н147	401 037,08	2 205 371,98
н160	400 973,68	2 205 310,22
н159	400 932,02	2 205 269,65
н158	400 915,36	2 205 233,69
н157	400 832,86	2 205 055,66
н169	400 845,85	2 205 048,00
н168	400 888,42	2 205 139,87
н115	401 110,93	2 205 036,77
н114	401 117,28	2 205 050,37
н172	400 959,78	2 205 123,34
н197	400 905,61	2 205 148,44
н261	400 894,72	2 205 153,48
н195	400 899,77	2 205 164,37

Номер точки	X	Y
н194	400 944,47	2 205 260,84
н193	400 984,55	2 205 299,88
н262	400 992,93	2 205 308,04
н175	401 001,53	2 205 316,41
н174	401 051,65	2 205 365,23
н173	401 140,21	2 205 324,19
н185	401 146,52	2 205 337,80
н184	401 063,15	2 205 376,43
н183	401 145,06	2 205 456,20
н317	401 258,02	2 205 572,25
н190	401 268,39	2 205 567,45
н103	401 341,23	2 205 533,70
н102	401 346,91	2 205 545,96

Взам. инв. №	Инв. № подл.
Подп. и дата	

						ДПТ-036/21-47-Р4.1-ПЗ	Лист
							18
Изм.	Кол.уч.	Лист	№ док.	Подпись	Дата		



Примечания:
1-План составлен по материалам изысканий ООО "Градстрой Проект" в 2021г.
2-Система координат - МСК47-2
3-Система высот - Балтийская 1977 г.
4- Сплошные горизонталы проведены через 1,0м

Формат А

Линия совмещения с Листом 2

Линия совмещения с Листом 2



104

Схема расположения листов

Условные обозначения	
Обозначение	Наименование
Границы:	
	территории, в отношении которой осуществляется подготовка проекта межевания
	населенного пункта
	красных линий
	планируемых элементов планировочной структуры
	образуемых земельных участков
	линий отступа от красных линий в целях определения мест допустимого размещения зданий, строений, сооружений
Номера:	
	элемента планировочной структуры
	образуемых земельных участков
	характерных точек образуемых земельных участков (и обозначение такой точки)
	характерных точек границ разработки проекта межевания территории (и обозначение такой точки)

Примечание:

1–План составлен по материалам изысканий ООО "Градстрой Проект" в 2021 г.

2–Система координат – МСК47–2

3–Система высот – Балтийская 1977 г.

4– Сплошные горизонтали проведены через 1.0 м

						ДПТ-036/21-47-Р4.1			
						Проект планировки территории и проект межевания территории, включающей земельные участки с кадастровыми номерами 47:23:0259002:1375, 47:23:0259002:1377, 47:23:0259002:1378, 47:23:0259002:1380, 47:23:0259002:1381, 47:23:0259002:1383, 47:23:0259002:1393, 47:23:0245003:498, 47:23:0245007:189, 47:23:0245007:190, 47:23:0245007:485, расположенные по адресу: Ленинградская область, Гатчинский муниципальный район, МО Веребское сельское поселение, дер. Малое Веребо			
Изм.	Кол.уч.	Лист	№ док.	Погн.	Дата	Проект межевания территории Основная (утверждаемая) часть	Статус	Лист	Листов
Ген.директор	Семенов А.В.				01.22		ППТ	2	2
Нач.отдела	Ефимов Е.С.				01.22				
Топограф	Голубев А.В.				01.22				
Картограф	Короленко Н.А.				01.22				
Чертеж межевания территории М 1:2000						ООО "ГрадстройПроект" Санкт-Петербург			