

УТВЕРЖДЕНЫ  
постановлением главы администрации  
муниципального образования

(наименование муниципального образования  
Ленинградской области)  
от « \_\_\_\_ » \_\_\_\_\_ 20\_\_ г. № \_\_\_\_

**Дополнения №4 к схеме  
размещения рекламных конструкций  
на территории муниципального образования  
«Гатчинский муниципальный район» Ленинградской области**

*Трерсерабель Комитета по печати  
Ленинградской области*

Согласовано *К. Н. Визирьякин*  
(ФИО руководителя уполномоченного органа)

  
(подпись)

« *02* » *сентября* 20 *20* г.

Гатчина  
2020

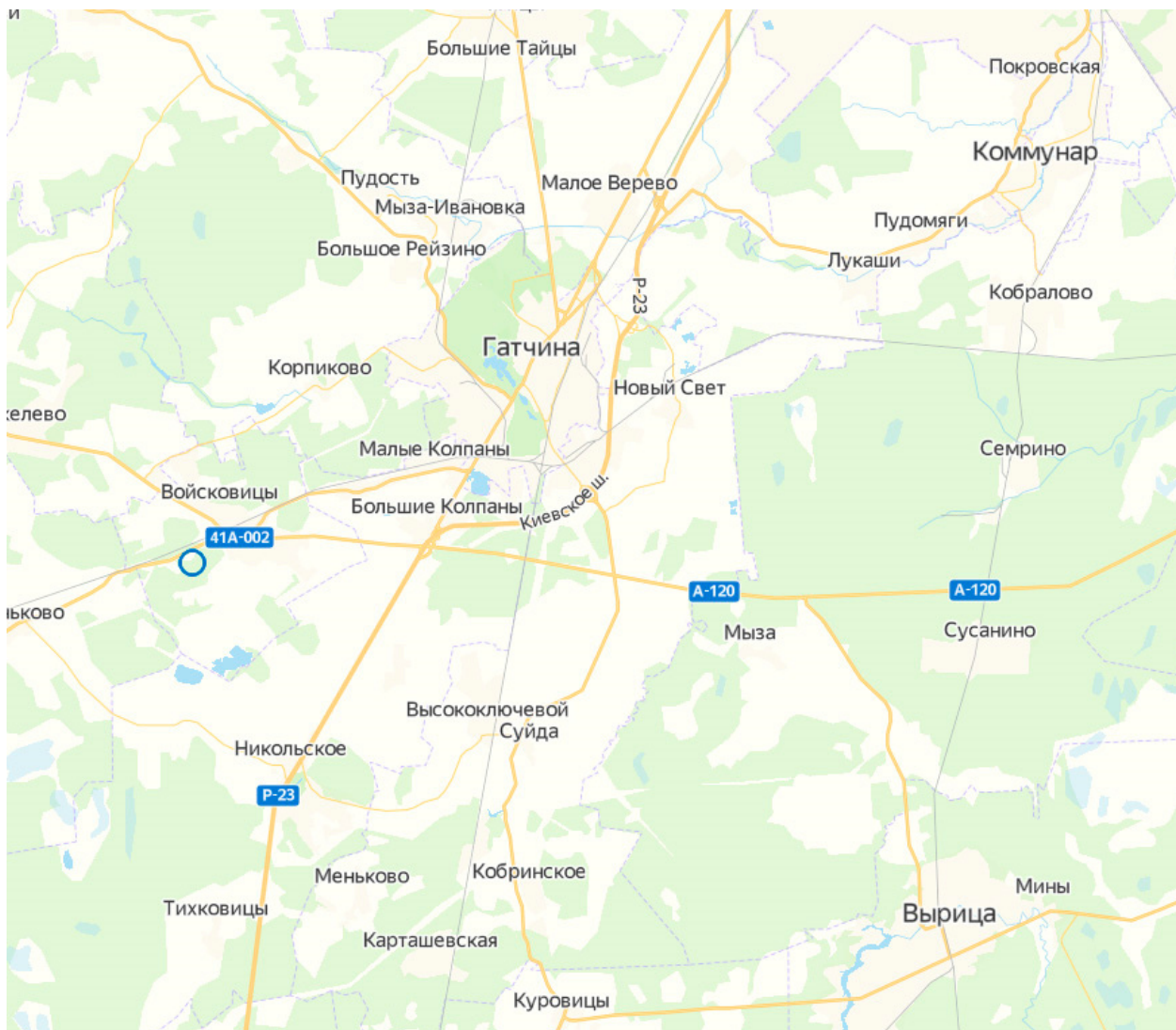

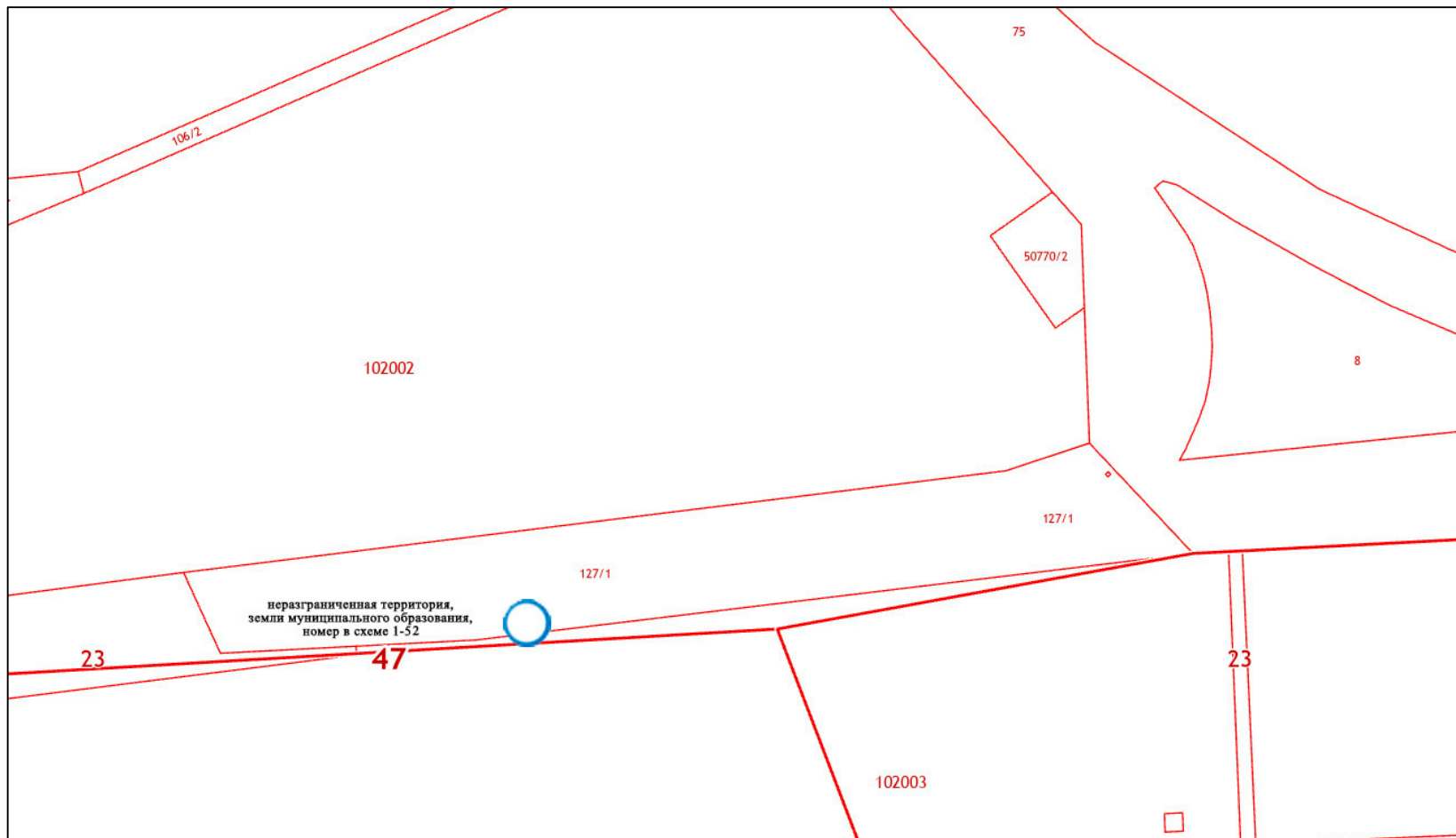


Таблица условных обозначений, применяемых в картографических материалах	
	Щит (билборд)

Гатчинский район, автодорога 41А-002 (Гатчина-Ополье), 8 км 250 м, левая сторона

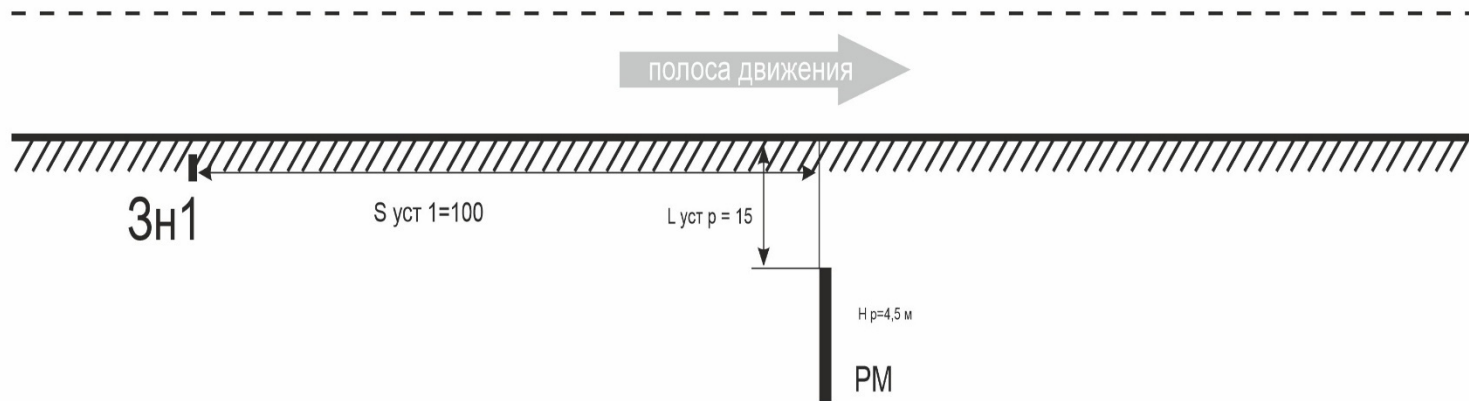
1-52

СИТУАЦИОННЫЙ ПЛАН



## СХЕМА ДОРОЖНОГО ДВИЖЕНИЯ

41 А-002



## Замеры местоположения рекламной конструкции

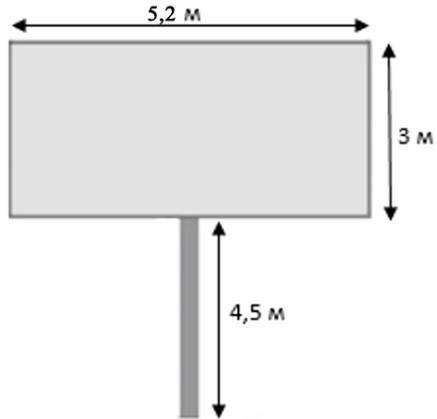
Параметры	Факт	ГОСТ
<b>L уст р, м</b> Расстояние от бровки земляного полотна до ближайшей точки горизонтальной проекции внешнего конструктивного элемента средства наружной рекламы	16	10
<b>Н р, м</b> Нижний край рекламной конструкции и крепящих ее конструкций от уровня проезжей части автомобильной дороги	4,5	4,5
<b>S уст1, м</b> Расстояние от средств наружной рекламы до дорожных знаков, светофоров дорожных, табло и знаков переменной информации в продольном направлении	100	100
<b>S уст2, м</b> Расстояние от средств наружной рекламы до остановочных пунктов маршрутных транспортных средств	>100	100
<b>S уст3, м</b> на участках концентрации дорожно-транспортных происшествий, железнодорожных переездах, транспортных развязках в разных уровнях, наземных пешеходных переходах, пересечениях и примыканиях автомобильных дорог в одном уровне, пунктах взимания платы, стационарных пунктах весового и габаритного контроля, мостовых сооружениях, в туннелях и под железнодорожными и автомобильными путепроводами	350	350
<b>S уст4, м</b> Расстояние между отдельно размещенными на одной стороне автомобильной дороги средствами наружной рекламы в продольном направлении относительно оси проезжей части	>100	100

Соответствует ГОСТ 33027-2014

Гатчинский район, автодорога 41А-002 (Гатчина-Ополье), 8 км 250 м, левая сторона

1-52

## ФОТОМАТЕРИАЛЫ



## Краткое описание

Щит (билборд) размером 3,0 м x 5,2 м, площадью информационного поля 31,2 кв.м. Изготовлен из металлического каркаса, имеет металлическую поверхность. Выполнен в двухстороннем варианте.

