

Приложение 1

УТВЕРЖДЕНЫ
постановлением главы администрации
Гатчинского муниципального района

от «03» 10 2022 г. № 3929

Дополнения №6 к схеме
размещения рекламных конструкций
на территории муниципального образования
«Гатчинский муниципальный район» Ленинградской области

Согласовано Визирякин Константин Николаевич
(ФИО руководителя уполномоченного органа)

Дуркин
(подпись)

«03» сентября 2022 г.

Гатчина
2022

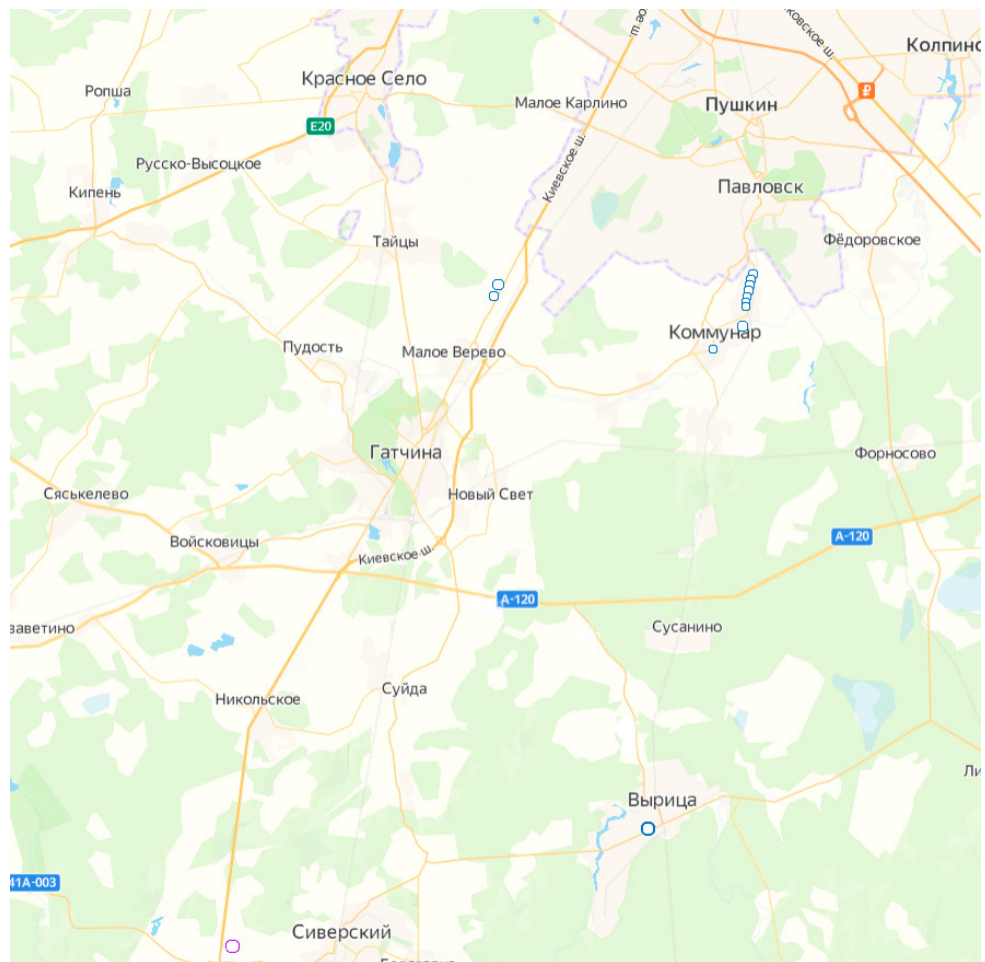




Таблица условных обозначений, применяемых в картографических материалах	
	Щит (билборд)
	Щит (билборд) трёхсторонний

Гатчинский район, г. Коммунар, ул. Железнодорожная, уч. 42

1-72

СИТУАЦИОННЫЙ ПЛАН

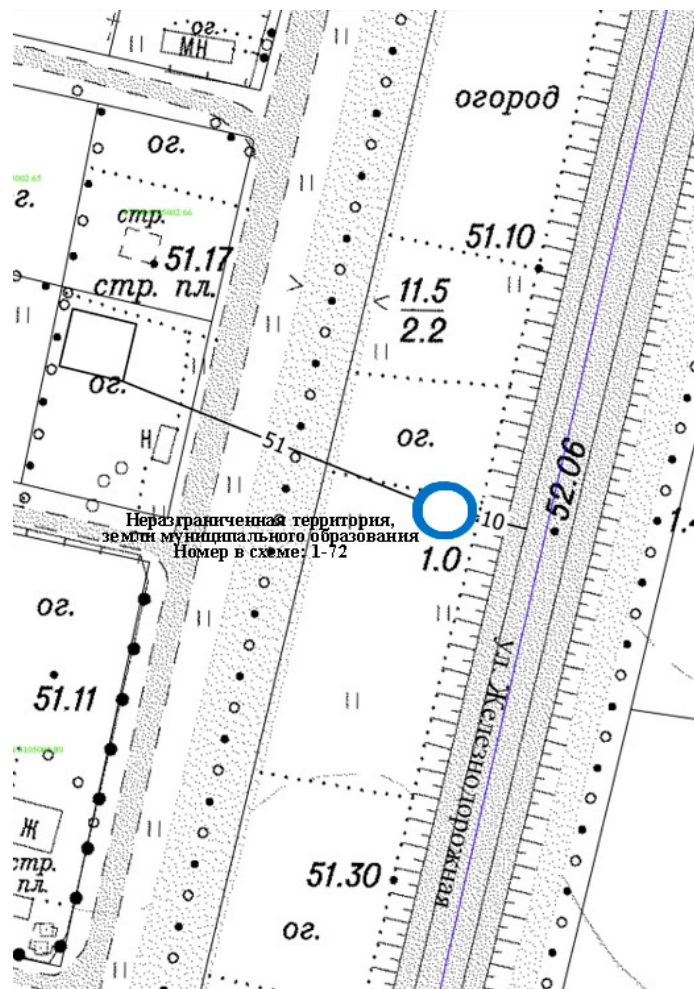
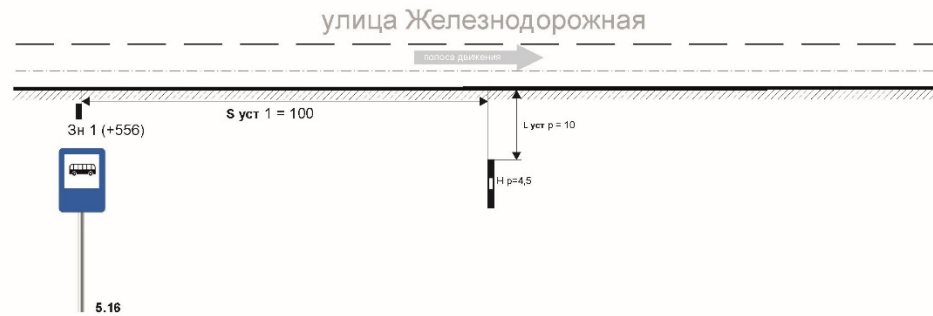


СХЕМА ДОРОЖНОГО ДВИЖЕНИЯ

№ РМ по ГЦРР	Вид	Формат	GPS координаты
0001	о/с 3х6	3х6м	59.650248,30.426603

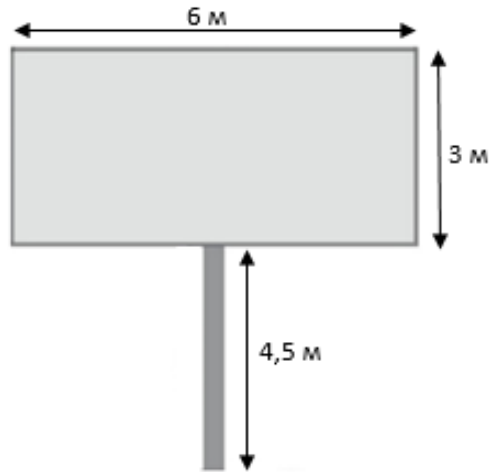


Замеры местоположения рекламной конструкции (РК)		
Параметр	Факт	ГОСТ
L уст р, м Расстояние от бровки земляного полотна до ближайшей точки горизонтальной проекции внешнего конструктивного элемента средства наружной рекламы	10	10
Н р, м Нижний край рекламной конструкции и крепящих ее конструкций от уровня проезжей части автомобильной дороги	4,5	4
S уст, м Расстояние от линии знака до места установки РК по ходу движения	100	6,9
L в, м 1/2 ширины полосы движения	1,75	1,75
Соответствует ГОСТ 52044-2003		

Гатчинский район, г. Коммунар, ул. Железнодорожная, уч. 42

1-72

ФОТОМАТЕРИАЛЫ



Краткое описание

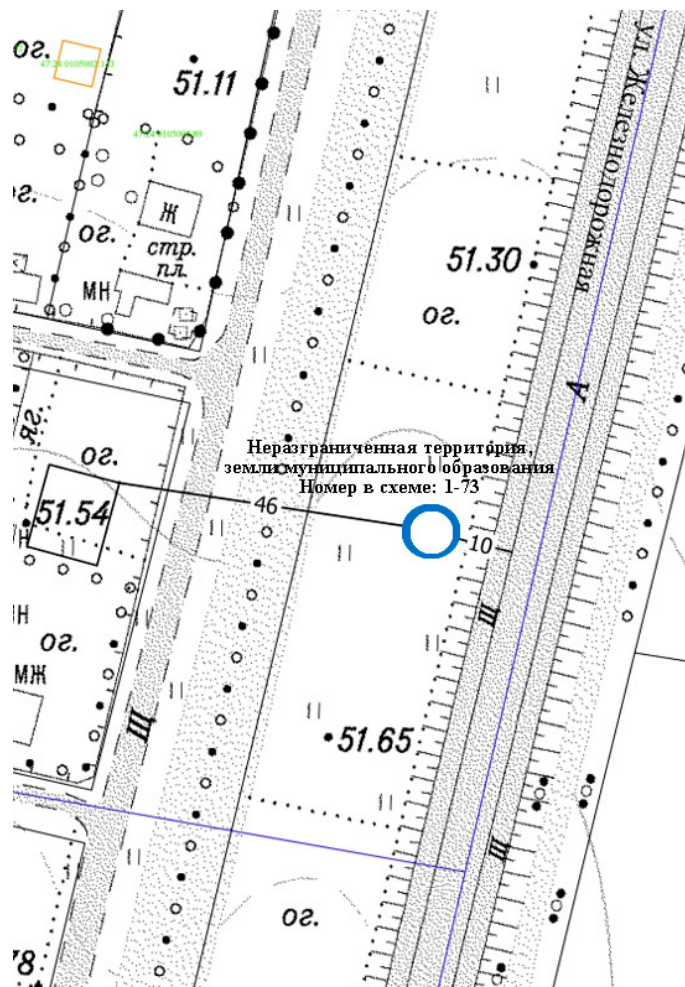
Щит (билборд) размером 3,0 м х 6,0 м, площадью информационного поля 36,0 кв.м. Изготовлен из металлического каркаса, имеет металлическую поверхность. Выполнен в двухстороннем варианте.



Гатчинский район, г. Коммунар, ул. Железнодорожная, уч. 38

1-73

СИТУАЦИОННЫЙ ПЛАН



GPS координаты 59.649349, 30.426192

Неразграниченная территория, земли муниципального образования

СХЕМА ДОРОЖНОГО ДВИЖЕНИЯ

№ РМ по ГЦРР	Вид	Формат	GPS координаты
0002	о/с 3х6	3х6м	59.649349,30.426192



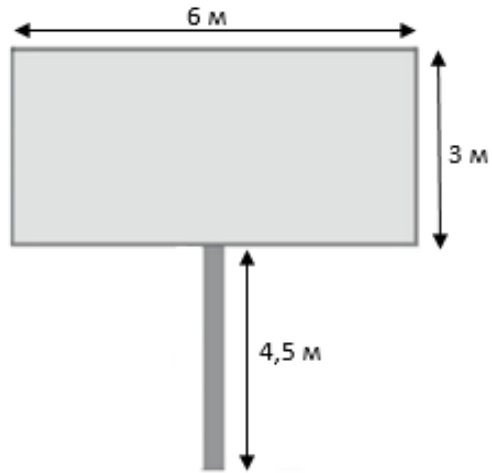
Замеры местоположения рекламной конструкции (РК)

Параметр	Факт	ГОСТ
L уст р, м Расстояние от бровки земляного полотна до ближайшей точки горизонтальной проекции внешнего конструктивного элемента средства наружной рекламы	10	10
Н р, м Нижний край рекламной конструкции и крепящих ее конструкций от уровня проезжей части автомобильной дороги	4,5	4
S уст, м Расстояние от линии Знака до места установки РК по ходу движения	202	6,9
L в, м 1/2 ширины полосы движения	1,75	1,75
Соответствует ГОСТ 52044-2003		

Гатчинский район, г. Коммунар, ул. Железнодорожная, уч. 38

1-73

ФОТОМАТЕРИАЛЫ



Краткое описание

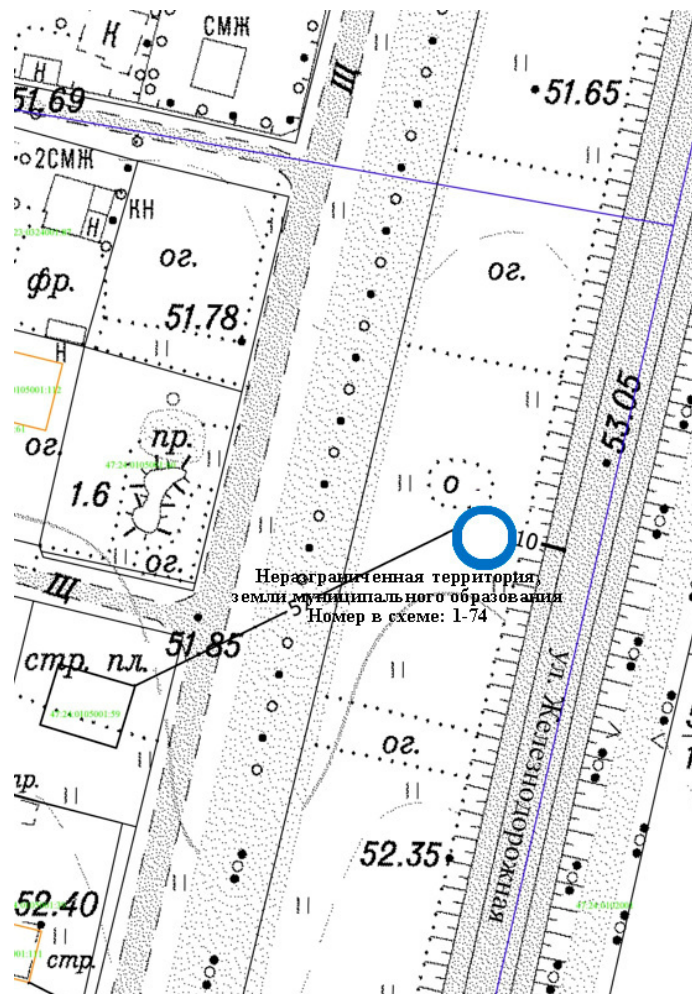
Щит (билборд) размером 3,0 м х 6,0 м, площадью информационного поля 36,0 кв.м. Изготовлен из металлического каркаса, имеет металлическую поверхность. Выполнен в двухстороннем варианте.



Гатчинский район, г. Коммунар, ул. Железнодорожная, уч. 36

1-74

СИТУАЦИОННЫЙ ПЛАН



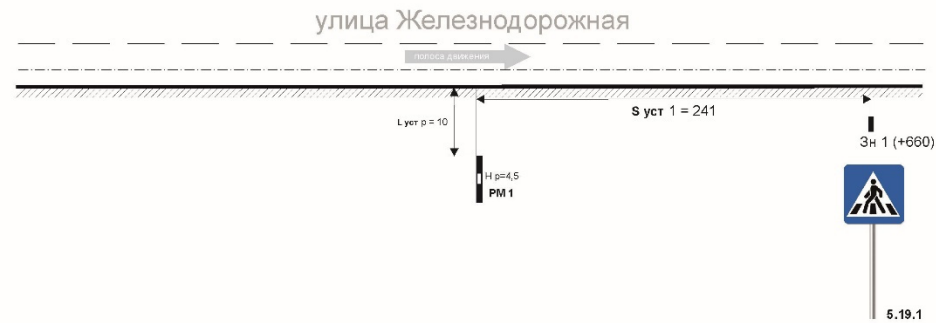
Неограниченная территория
земли муниципального образования
Номер в схеме: 1-74

GPS координаты 59.648451, 30.425785

Неразграниченная территория, земли муниципального образования

СХЕМА ДОРОЖНОГО ДВИЖЕНИЯ

№ РМ по ГЦРР	Вид	Формат	GPS координаты
0003	о/с 3х6	3х6м	59.648451,30.425785



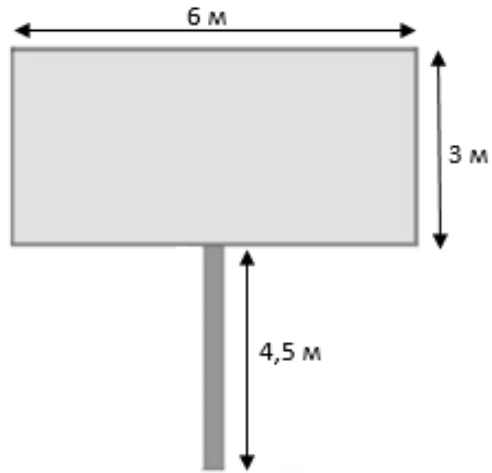
Замеры местоположения рекламной конструкции (РК)

Параметр	Факт	ГОСТ
L уст р, м Расстояние от бордюра земляного полотна до ближайшей точки горизонтальной проекции внешнего конструктивного элемента средства наружной рекламы	10	10
H р, м Нижний край рекламной конструкции и крепящих ее конструкций от уровня проезжей части автомобильной дороги	4,5	4
S уст, м Расстояние от линии Знака до места установки РК по ходу движения	241	6,9
L в, м 1/2 ширины полосы движения	1,75	1,75
Соответствует ГОСТ 52044-2003		

Гатчинский район, г. Коммунар, ул. Железнодорожная, уч. 36

1-74

ФОТОМАТЕРИАЛЫ



Краткое описание

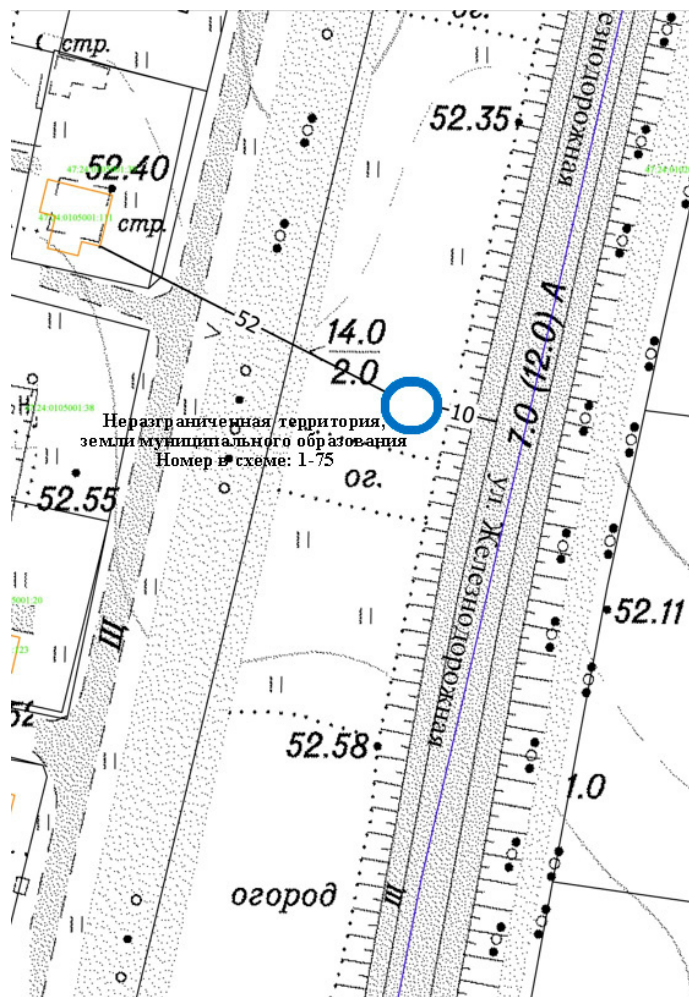
Щит (билборд) размером 3,0 м х 6,0 м, площадью информационного поля 36,0 кв.м. Изготовлен из металлического каркаса, имеет металлическую поверхность. Выполнен в двухстороннем варианте.



Гатчинский район, г. Коммунар, ул. Железнодорожная, зд. 34

1-75

СИТУАЦИОННЫЙ ПЛАН

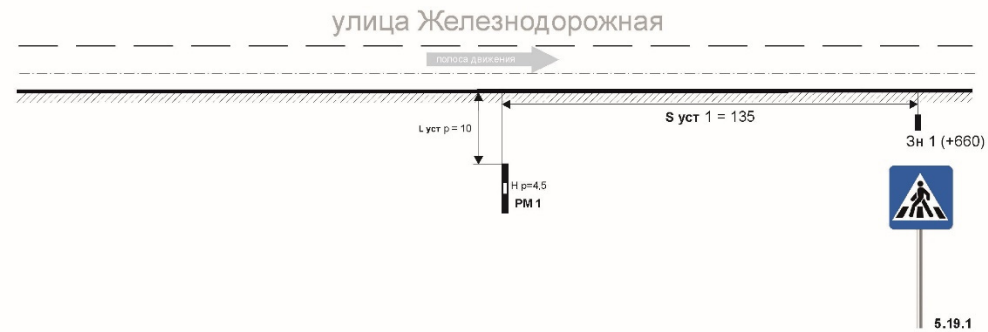


GPS координаты 59.647603, 30.425413

Неразграниченная территория, земли муниципального образования

СХЕМА ДОРОЖНОГО ДВИЖЕНИЯ

№ РМ по ГЦРР	Вид	Формат	GPS координаты
0004	о/с 3х6	3х6м	59.647603,30.425413

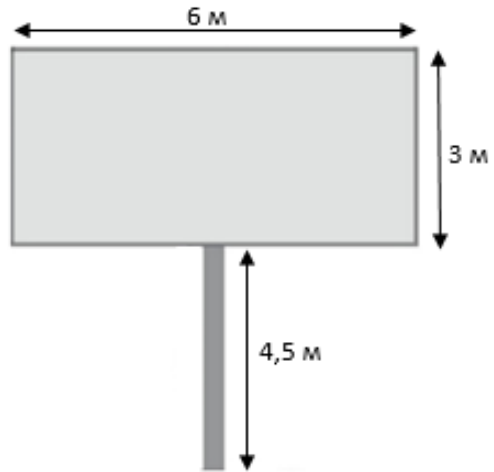


Замеры местоположения рекламной конструкции (РК)		
Параметр	Факт	ГОСТ
L уст, м Расстояние от бровки земляного полотна до ближайшей точки горизонтальной проекции внешнего конструктивного элемента средства наружной рекламы	10	10
H р, м Нижний край рекламной конструкции и крепящих ее конструкций от уровня проезжей части автомобильной дороги	4,5	4
S уст, м Расстояние от линии Знака до места установки РК по ходу движения	135	6,9
L в, м 1/2 ширины полосы движения	1,75	1,75
Соответствует ГОСТ 52044-2003		

Гатчинский район, г. Коммунар, ул. Железнодорожная, зд. 34

1-75

ФОТОМАТЕРИАЛЫ



Краткое описание

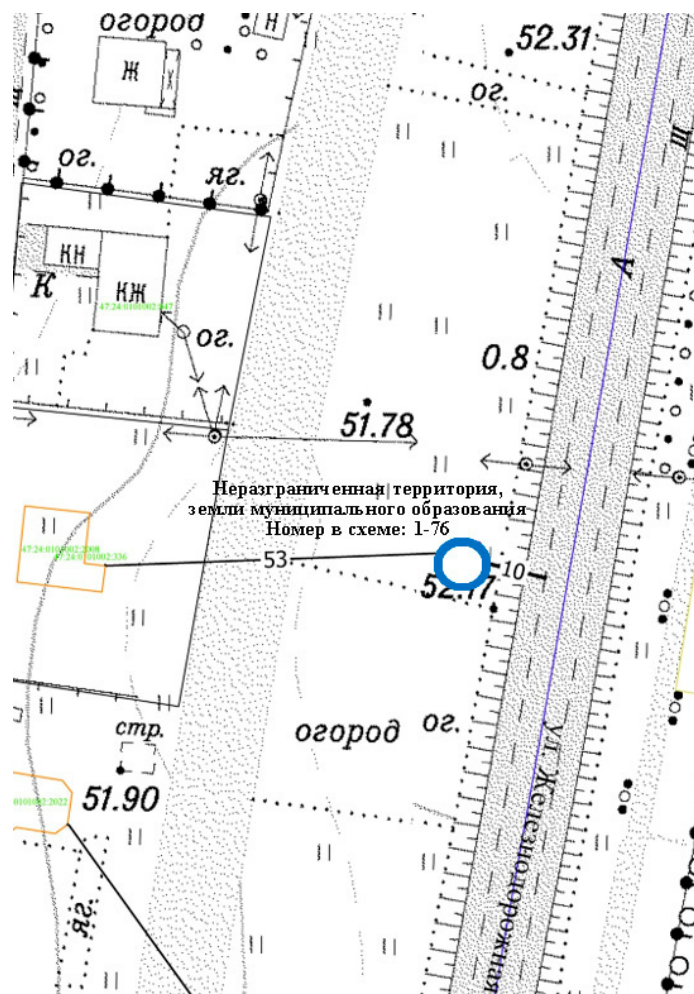
Щит (билборд) размером 3,0 м х 6,0 м, площадью информационного поля 36,0 кв.м. Изготовлен из металлического каркаса, имеет металлическую поверхность. Выполнен в двухстороннем варианте.



Гатчинский район, г. Коммунар, ул. Железнодорожная, д. 2

1-76

СИТУАЦИОННЫЙ ПЛАН

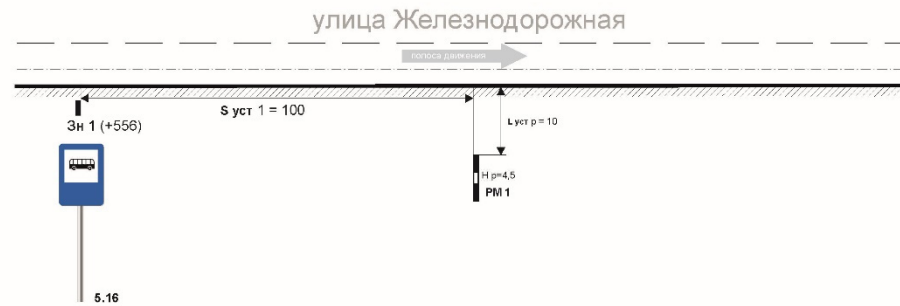


GPS координаты 59.644887, 30.424477

Неразграниченная территория, земли муниципального образования

СХЕМА ДОРОЖНОГО ДВИЖЕНИЯ

№ РМ по ГЦРР	Вид	Формат	GPS координаты
0005	о/с 3х6	3х6м	59.644887,30.424477

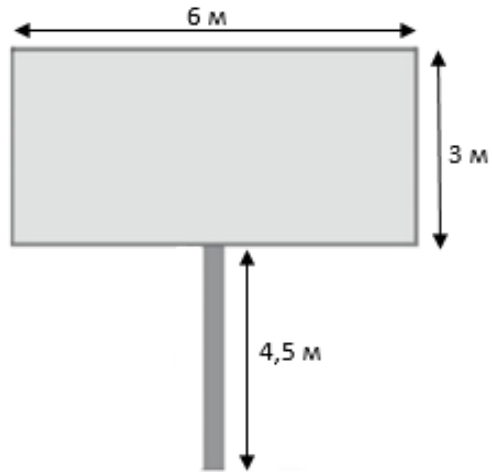


Замеры местоположения рекламной конструкции (РК)		
Параметр	Факт	ГОСТ
L уст р, м Расстояние от бровки земляного полотна до ближайшей точки горизонтальной проекции внешнего конструктивного элемента средства наружной рекламы	10	10
Н р, м Нижний край рекламной конструкции и креплениях ее конструкций от уровня проезжей части автомобильной дороги	4,5	4
S уст, м Расстояние от линии знака до места установки РК по ходу движения	100	6,9
L в, м 1/2 ширины полосы движения	1,75	1,75
Соответствует ГОСТ 52044-2003		

Гатчинский район, г. Коммунар, ул. Железнодорожная, д. 2


1-76

ФОТОМАТЕРИАЛЫ



Краткое описание

Щит (билборд) размером 3,0 м х 6,0 м, площадью информационного поля 36,0 кв.м. Изготовлен из металлического каркаса, имеет металлическую поверхность. Выполнен в двухстороннем варианте.



Гатчинский район, г. Коммунар, ул. Железнодорожная, д. 2в

1-77

СИТУАЦИОННЫЙ ПЛАН

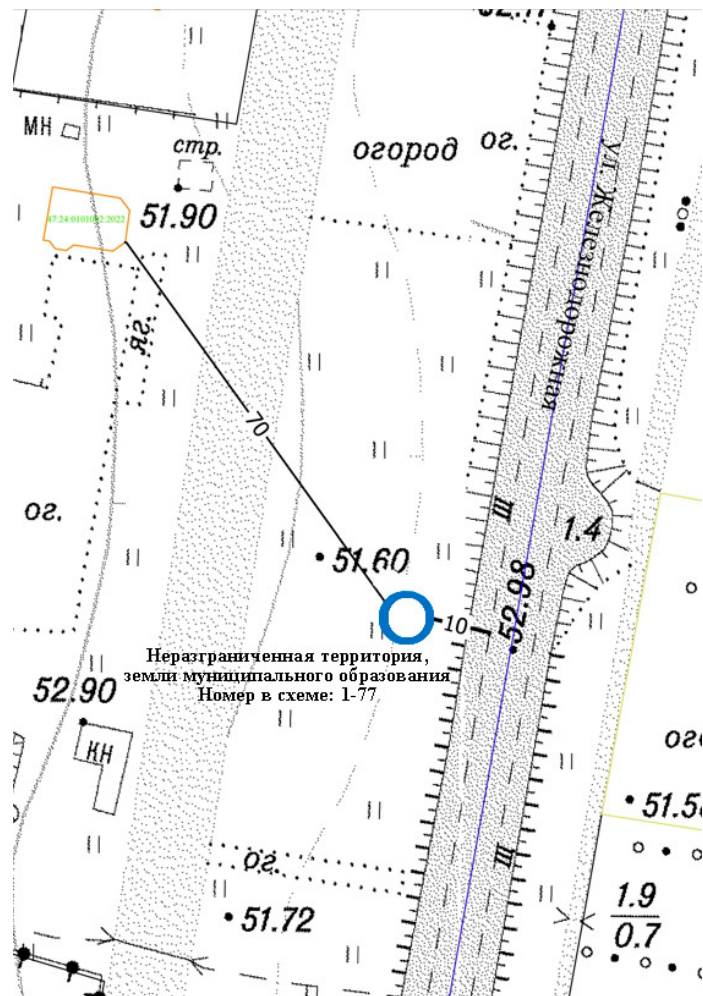


СХЕМА ДОРОЖНОГО ДВИЖЕНИЯ

№ РМ по ГЦРР	Вид	Формат	GPS координаты
0006	о/с 3х6	3х6м	59.643996,30.424176

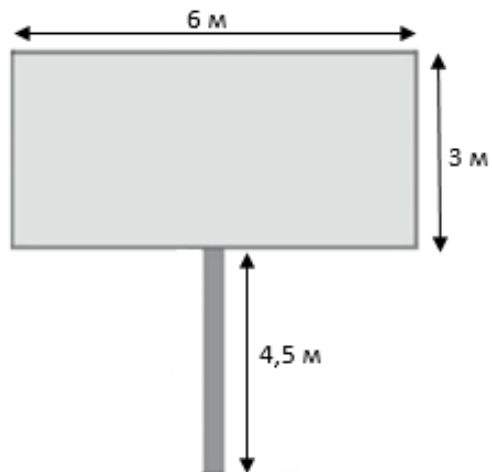


Замеры местоположения рекламной конструкции (РК)		
Параметр	Факт	ГОСТ
L уст р, м Расстояние от бровки земельного полотна до ближайшей точки горизонтальной проекции внешнего конструктивного элемента средства наружной рекламы	10	10
Н р, м Нижний край рекламной конструкции и крепящих ее конструкций от уровня проезжей части автомобильной дороги	4,5	4
S уст, м Расстояние от линии Знака до места установки РК по ходу движения	259	6,9
L в, м 1/2 ширины полосы движения	1,75	1,75
Соответствует ГОСТ 52044-2003		

Гатчинский район, г. Коммунар, ул. Железнодорожная, д. 2в

1-77

ФОТОМАТЕРИАЛЫ



Краткое описание

Щит (билборд) размером 3,0 м х 6,0 м, площадью информационного поля 36,0 кв.м. Изготовлен из металлического каркаса, имеет металлическую поверхность. Выполнен в двухстороннем варианте.



Гатчинский район, г. Коммунар, ул. Железнодорожная, д. 2д

1-78

СИТУАЦИОННЫЙ ПЛАН

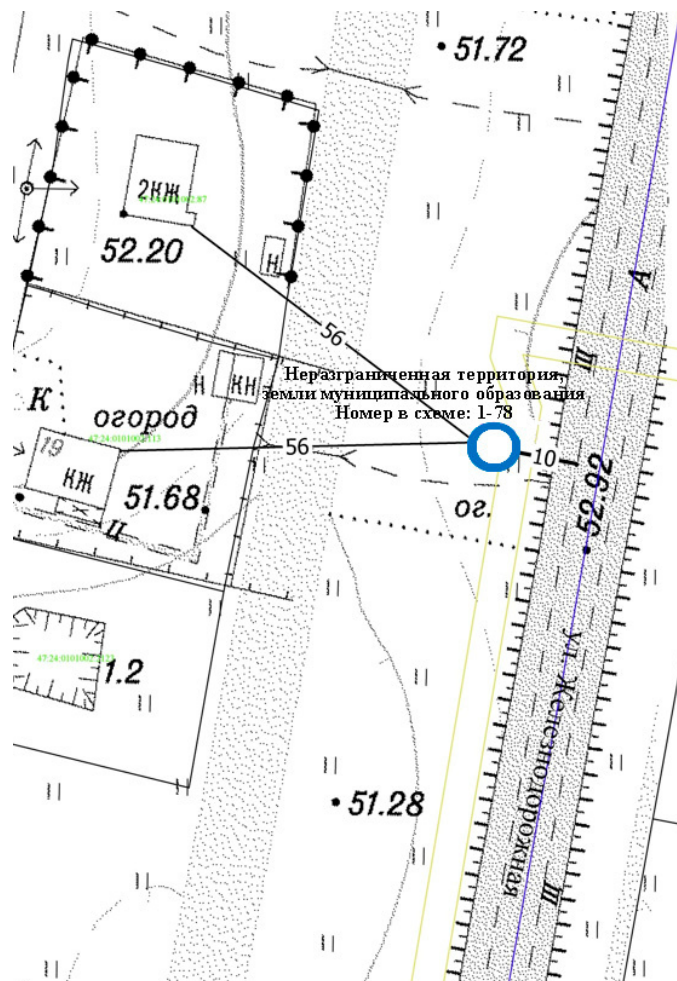
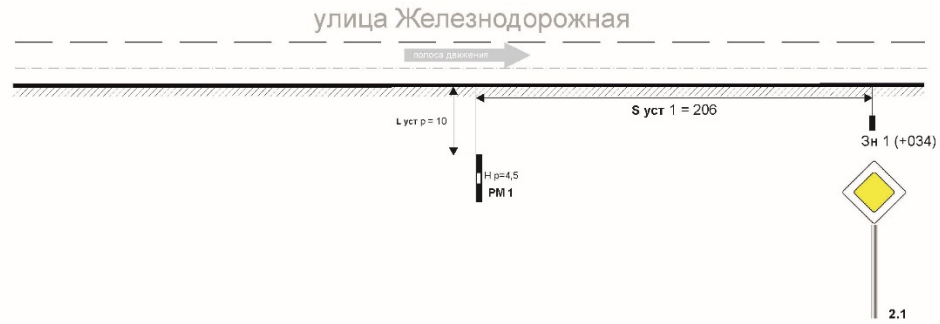


СХЕМА ДОРОЖНОГО ДВИЖЕНИЯ

№ РМ по ГЦРР	Вид	Формат	GPS координаты
0007	о/с 3х6	3х6м	59.643003,30.423842

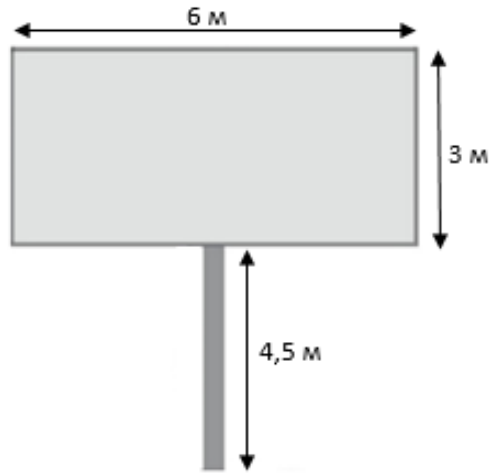


Замеры местоположения рекламной конструкции (РК)		
Параметр	Факт	ГОСТ
L уст р, м Расстояние от бровки земляного полотна до ближайшей точки горизонтальной проекции внешнего конструктивного элемента средства наружной рекламы	10	10
H р, м Нижний край рекламной конструкции и крепежных ее конструкций от уровня проезжей части автомобильной дороги	4,5	4
S уст, м Расстояние от линии Знака до места установки РК по ходу движения	206	6,9
L в, м 1/2 ширины полосы движения	1,75	1,75
Соответствует ГОСТ 52044-2003		

Гатчинский район, г. Коммунар, ул. Железнодорожная, д. 2д


1-78

ФОТОМАТЕРИАЛЫ



Краткое описание

Щит (билборд) размером 3,0 м х 6,0 м, площадью информационного поля 36,0 кв.м. Изготовлен из металлического каркаса, имеет металлическую поверхность. Выполнен в двухстороннем варианте.



Гатчинский район, г. Коммунар, Ленинградское шоссе (со стороны ул. Садовая), уч. 1

1-79

СИТУАЦИОННЫЙ ПЛАН

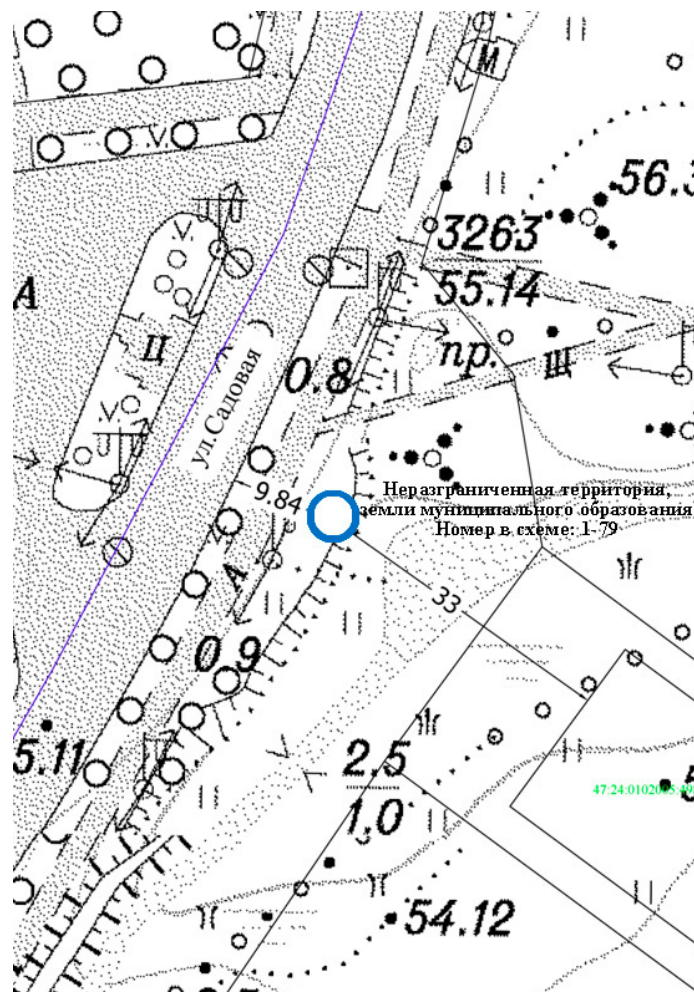
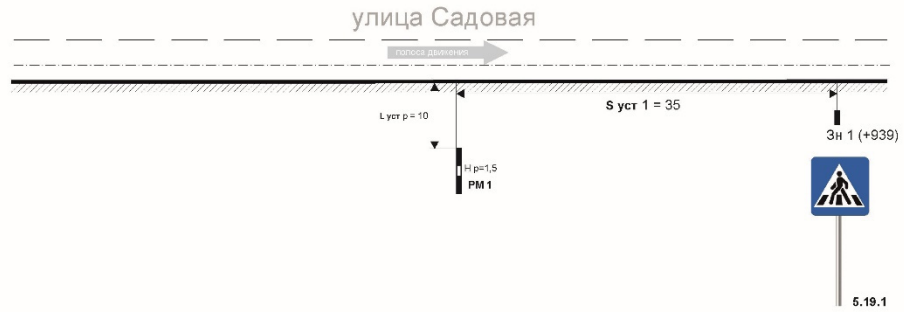


СХЕМА ДОРОЖНОГО ДВИЖЕНИЯ

№ РМ по ГЦРР	Вид	Формат	GPS координаты
0001	о/с 3х1.5	3х1.5м	59.619396, 30.393804

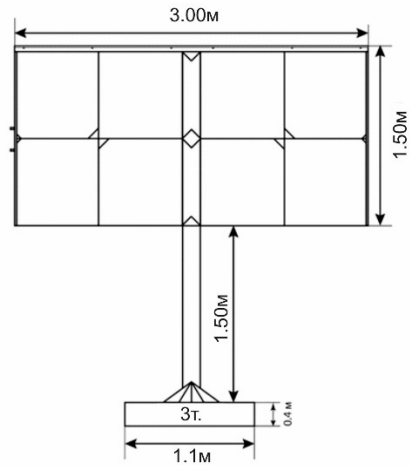


Замеры местоположения рекламной конструкции (РК)		
Параметр	Факт	ГОСТ
L уст р, м Расстояние от бровки земляного полотна до ближайшей точки горизонтальной проекции внешнего конструктивного элемента средства наружной рекламы	10	10
Н р, м Нижний край рекламной конструкции и крепящих ее конструкций от уровня проезжей части автомобильной дороги	1,5	4
S уст, м Расстояние от линии знака до места установки РК по ходу движения	35	6,9
L в, м 1/2 ширины полосы движения	1,75	1,75
Соответствует ГОСТ 52044-2003		

Гатчинский район, г. Коммунар, Ленинградское шоссе (со стороны ул. Садовая), уч. 1

1-79

ФОТОМАТЕРИАЛЫ



Краткое описание

Щит (билборд) размером 1,5 м х 3,0 м, площадью информационного поля 9,0 кв.м. Изготовлен из металлического каркаса, имеет металлическую поверхность. Выполнен в двухстороннем варианте.



Гатчинский район, г. Коммунар, между д. 2 по ул. Советская и д. 2 по пер. Рабочий

1-80

СИТУАЦИОННЫЙ ПЛАН



GPS координаты 59.62982, 30.418

Неразграниченная территория, земли муниципального образования

СХЕМА ДОРОЖНОГО ДВИЖЕНИЯ

№ РМ по ГЦРР	Вид	Формат	GPS координаты
0002	о/с 3хб	3хбм	59.62982, 30.418

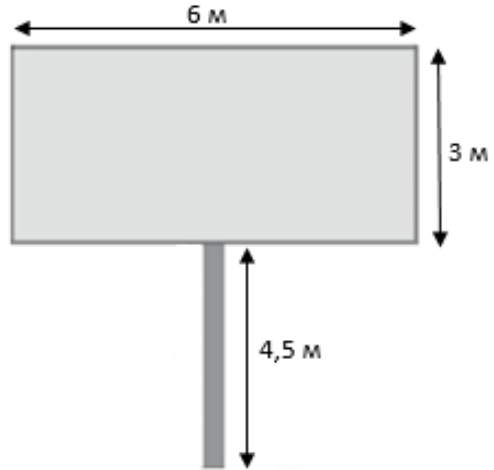


Замеры местоположения рекламной конструкции (РК)		
Параметр	Факт	ГОСТ
L уст. р, м Расстояние от бровки земельного полотна до ближайшей точки горизонтальной проекции внешнего конструктивного элемента средства наружной рекламы	14,5	10
Н р, м Нижний край рекламной конструкции и крепления: ее конструкций от уровня проезжей части автомобильной дороги	1,5	4
S уст. м Расстояние от линии знака до места установки РК по ходу движения	>100	6,9
L в. м 1/2 ширины полосы движения	1,75	1,75
Соответствует ГОСТ 52044-2003		

Гатчинский район, г. Коммунар, между д. 2 по ул. Советская и д. 2 по пер. Рабочий

1-80

ФОТОМАТЕРИАЛЫ



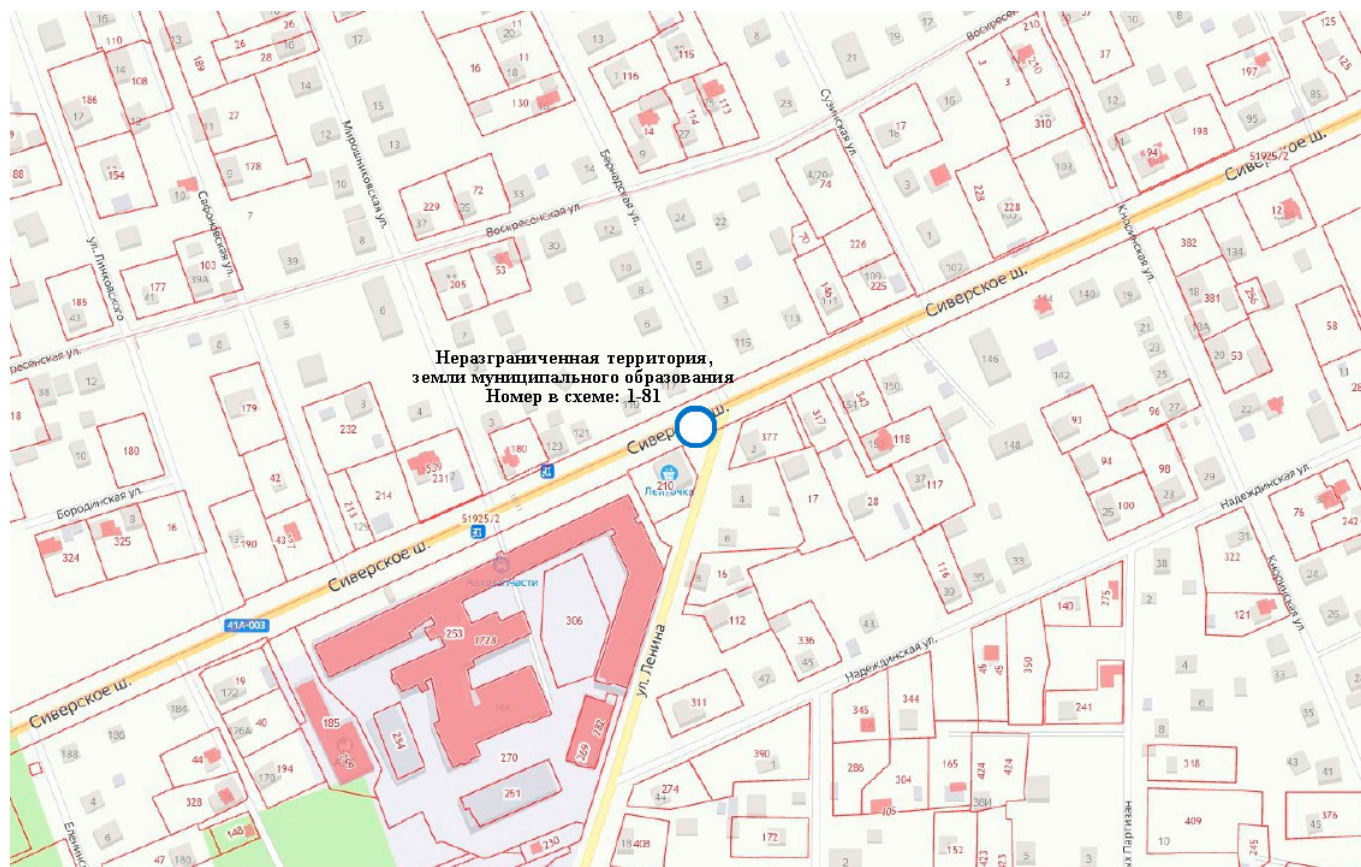
Краткое описание

Щит (билборд) размером 3,0 м х 6,0 м, площадью информационного поля 36,0 кв.м. Изготовлен из металлического каркаса, имеет металлическую поверхность. Выполнен в двухстороннем варианте.

Гатчинский район, городской посёлок Вырица, Сиверское шоссе, д. 164а

1-81

СИТУАЦИОННЫЙ ПЛАН



GPS координаты 59.403632, 30.329908

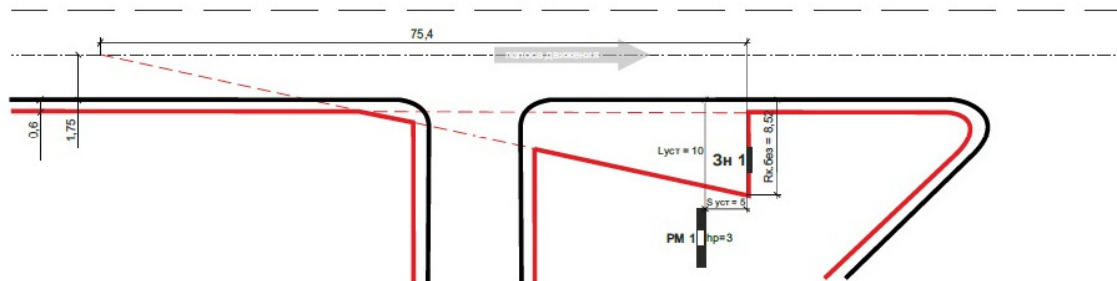
Неразграниченная территория, земли муниципального образования

СХЕМА ДОРОЖНОГО ДВИЖЕНИЯ

№ РМ	Вид	Формат	Место установки	Тип по ГОСТ Р 52044-2003	GPS координаты
002	о/с 3х6	36м ²	т	Г5.2	59.403632, 30.329908

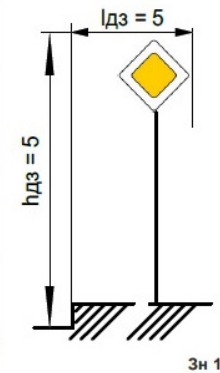
ТСОДД

Сиверское шоссе



Замеры рекламной конструкции (РК)			Замеры дорожного знака категории Г.3.1		
Параметр	Факт	ГОСТ	Замеры	Знак 1	Знак 2
L_{уст р}, м Расстояние от края проезжей части до ближайшей точки проекции рекламного поля	10	0,2	Дорожные знаки/светофоры по ГОСТ Р 52290	2.1	
Н_р, м Высота РК от уровня проезжей части до нижнего края рекламного поля	3	3			
S_{уст}, м Расстояние от линии Знака до места установки РК по ходу движения	5	5	L_{дз}, м Расстояние от края проезжей части до дальнего края проекции дальнего знака	5	
L_в, м 1/2 ширины полосы движения	1.75	1,75	Н_{дз}, м Габаритная высота от проезжей части по группе знаков	5	

Соответствует ГОСТ 52044-2003

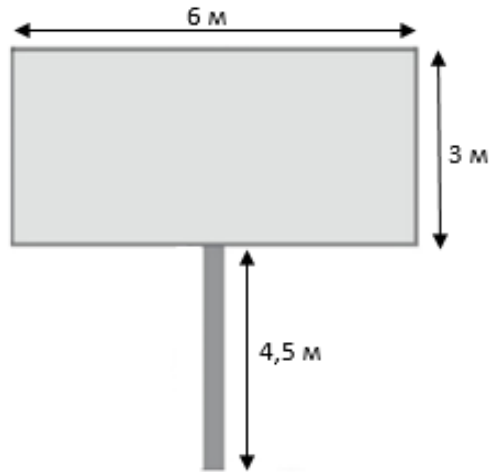


Зн 1

Гатчинский район, городской посёлок Вырица, Сиверское шоссе, д. 164а

1-81

ФОТОМАТЕРИАЛЫ



Краткое описание

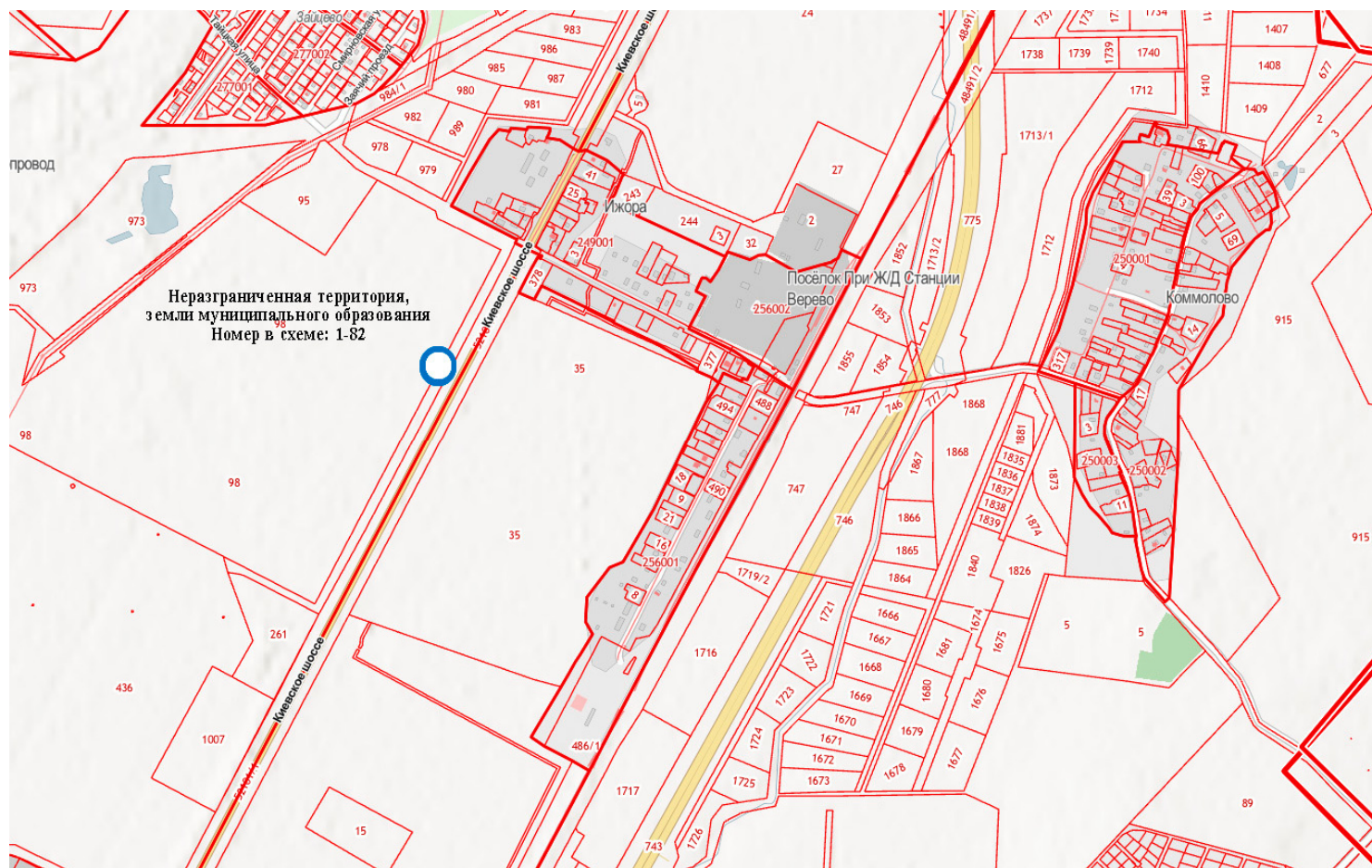
Щит (билборд) размером 3,0 м х 6,0 м, площадью информационного поля 36,0 кв.м. Изготовлен из металлического каркаса, имеет металлическую поверхность. Выполнен в двухстороннем варианте.



Гатчинский район, автодорога общего пользования федерального значения Р-23 Санкт-Петербург-
Псков-Пустошка-Невель-граница с Республикой Белоруссия, 34 км 710 м, правая сторона

1-82

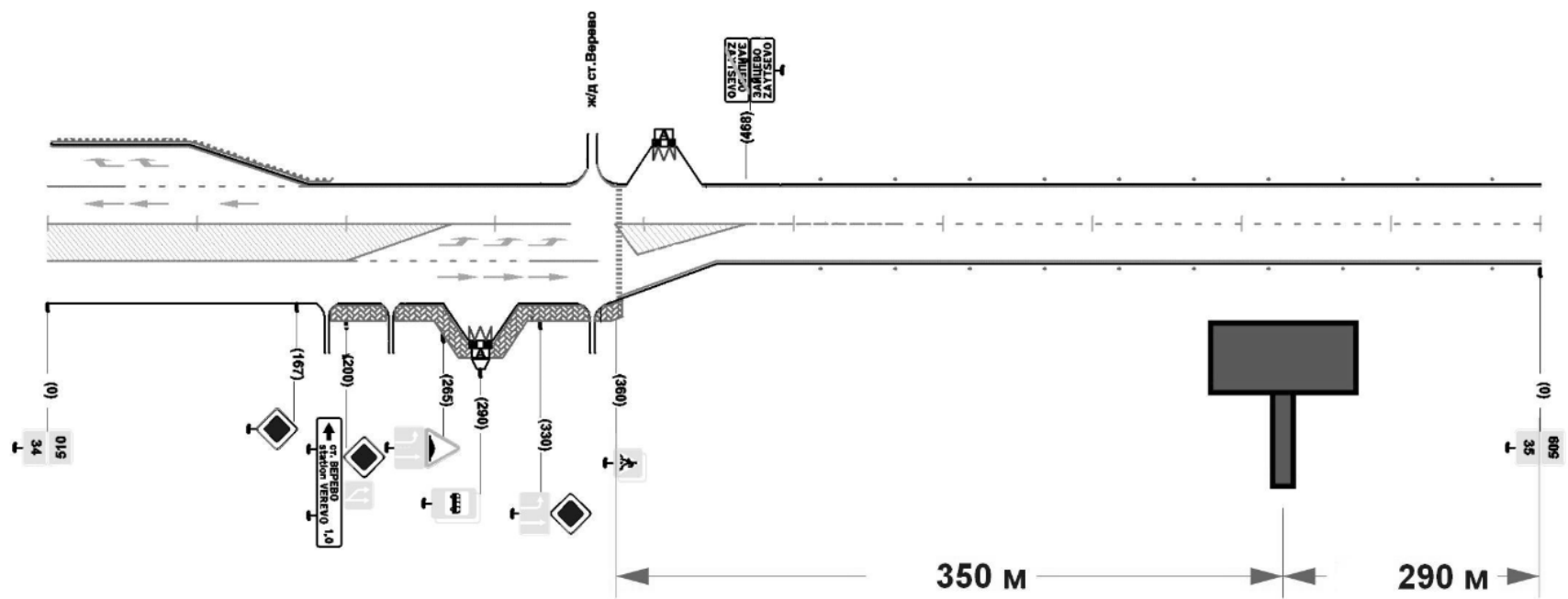
СИТУАЦИОННЫЙ ПЛАН



GPS координаты 59.646572, 30.207045

Неразграниченная территория, земли муниципального образования

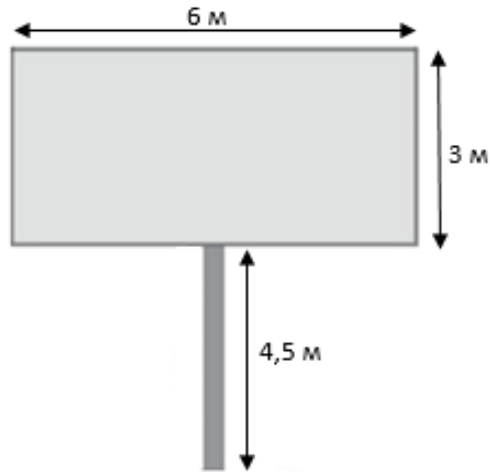
СХЕМА ДОРОЖНОГО ДВИЖЕНИЯ



Гатчинский район, автодорога общего пользования федерального значения Р-23 Санкт-Петербург-Псков-
Пустошка-Невель-граница с Республикой Белоруссия, 34 км 710 м, правая сторона

1-82

ФОТОМАТЕРИАЛЫ



Краткое описание

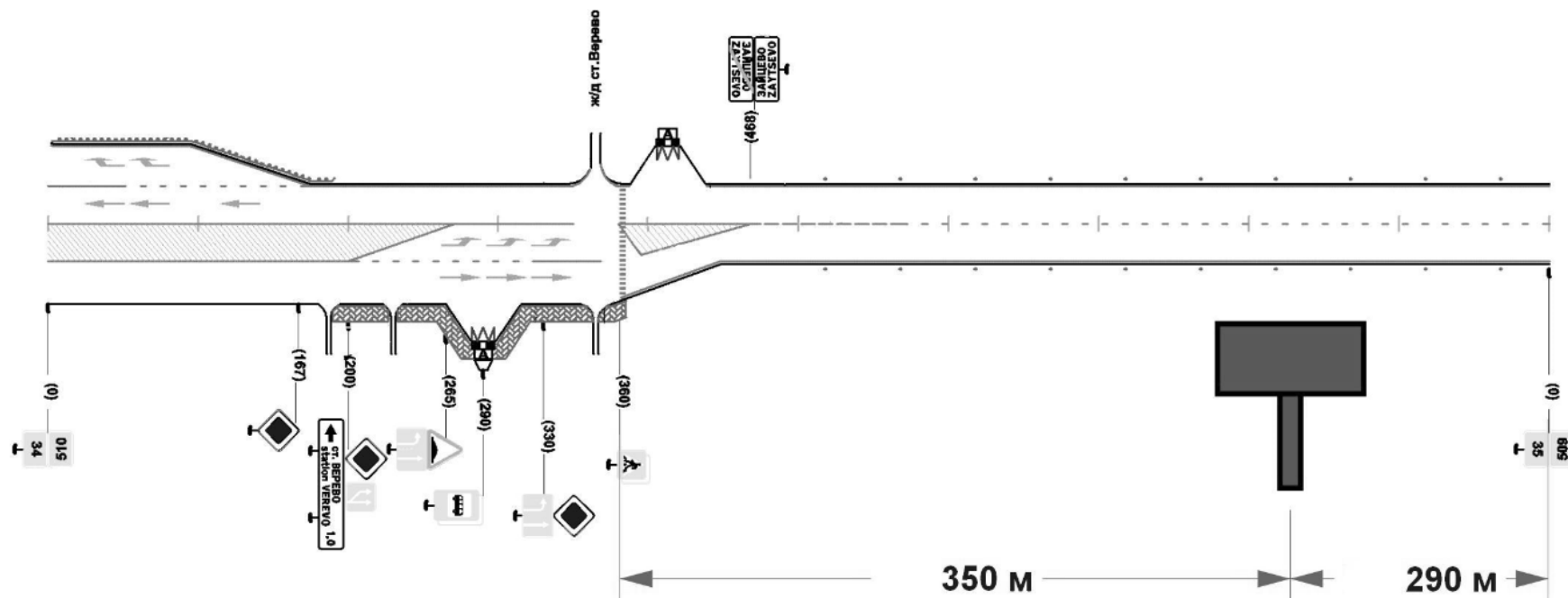
Щит (билборд) размером 3,0 м х 6,0 м, площадью информационного поля 36,0 кв.м. Изготовлен из металлического каркаса, имеет металлическую поверхность. Выполнен в двухстороннем варианте.



GPS координаты 59.643497, 30.203829

Неразграниченная территория, земли муниципального образования

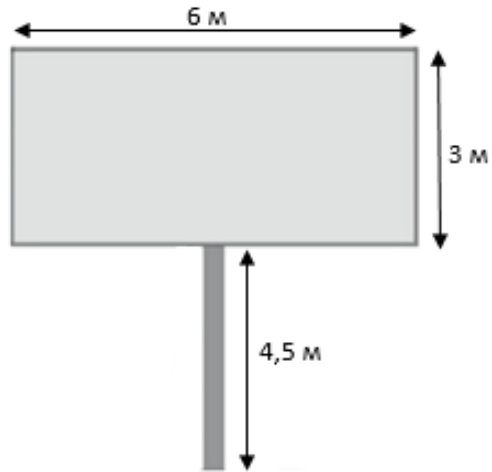
СХЕМА ДОРОЖНОГО ДВИЖЕНИЯ



Гатчинский район, автодорога общего пользования федерального значения Р-23 Санкт-Петербург-Псков-
Пустошка-Невель-граница с Республикой Белоруссия, 35 км 100 м, правая сторона

1-83

ФОТОМАТЕРИАЛЫ



Краткое описание

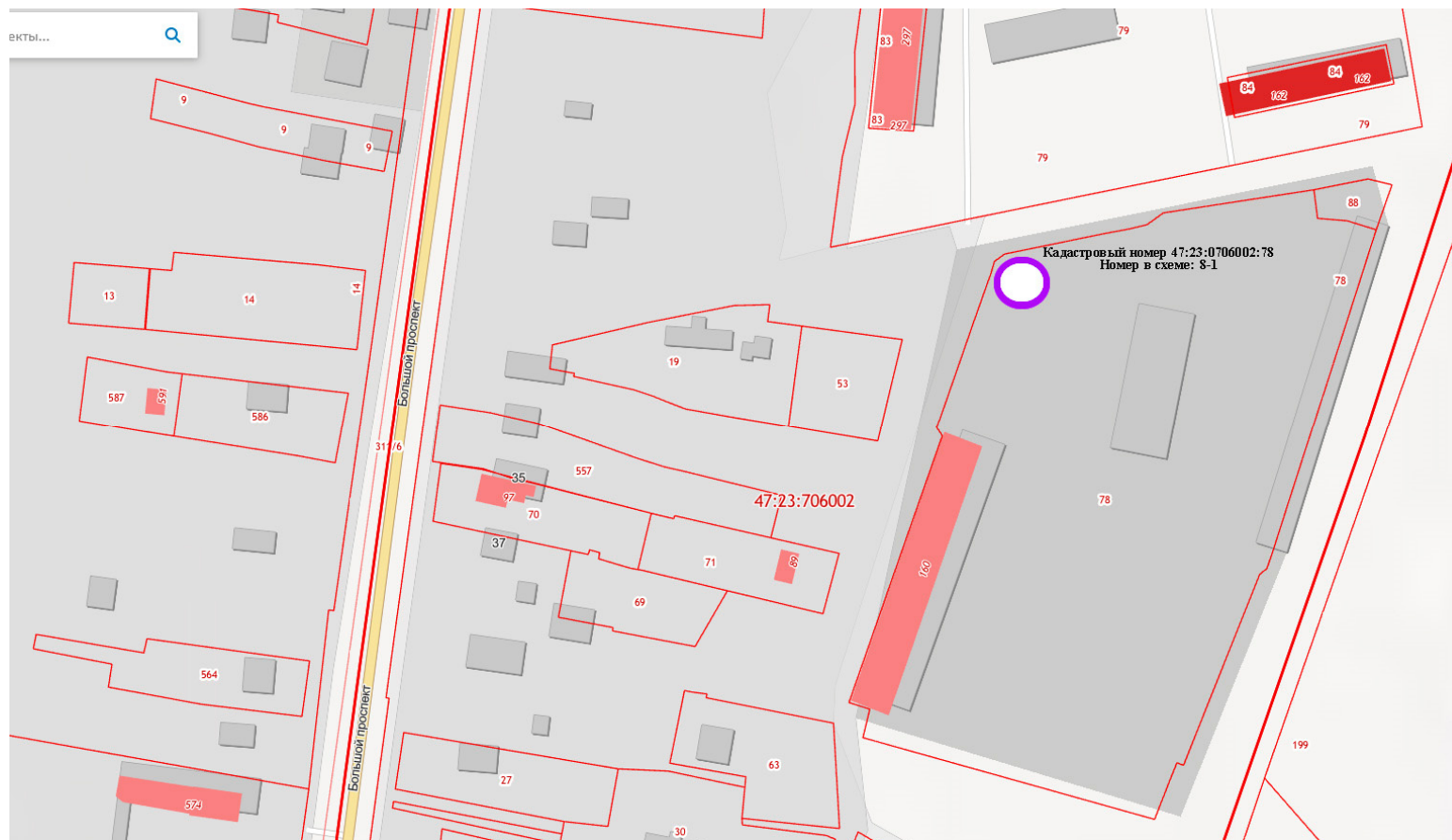
Щит (билборд) размером 3,0 м х 6,0 м, площадью информационного поля 36,0 кв.м. Изготовлен из металлического каркаса, имеет металлическую поверхность. Выполнен в двухстороннем варианте.



Гатчинский район, дер. Выра, пр. Большой, д. 27

8-1

СИТУАЦИОННЫЙ ПЛАН



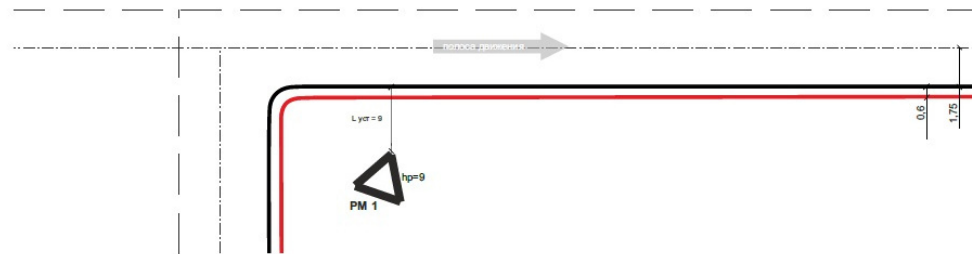
GPS координаты 59.349584, 29.963574

Кадастровый номер земельного участка 47:23:0706002:78

СХЕМА ДОРОЖНОГО ДВИЖЕНИЯ

№ РМ	Вид	Формат	Место установки	Тип по ГОСТ Р 52044-2003	GPS координаты
001	о/с 3x6	54м ²	т	Г5.2	59.349584, 29.963574

ТСОДД

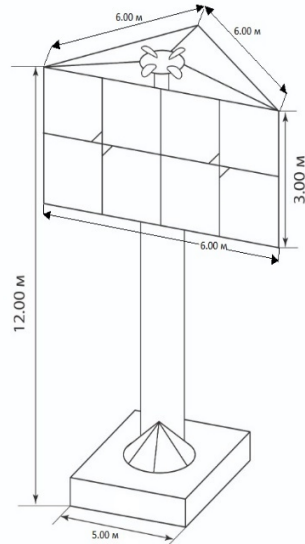


Замеры рекламной конструкции (РК)			Замеры дорожного знака категории Г.3.1		
Параметр	Факт	ГОСТ	Замеры	Знак 1	Знак 2
L устр, м Расстояние от края проезжей части до ближайшей точки проекции рекламного поля	9	0,6	Дорожные знаки/светофоры по ГОСТ Р 52290		
Н р, м Высота РК от уровня проезжей части до нижнего края рекламного поля	9	9			
S устр, м Расстояние от линии Знака до места установки РК по ходу движения			L дз, м Расстояние от края проезжей части до дальнего края проекции дальнего знака		
L в, м 1/2 ширины полосы движения	1,75	1,75	Н дз, м Габаритная высота от проезжей части по группе знаков		
Соответствует ГОСТ 52044-2003					

Гатчинский район, дер. Выра, пр. Большой, д. 27

8-1

ФОТОМАТЕРИАЛЫ



Краткое описание

Щит (билборд) трёхсторонний размером 3 м х 6 м х 3 стороны = 54 кв. м
 Высота ноги – 9 м. Изготовлен из металлического каркаса, имеет металлическую поверхность. Выполнен в трёхстороннем варианте. Состоит из фундамента, каркаса, опоры и информационных полей в количестве 3 штук.

