


Приложение 1

УТВЕРЖДЕНЫ
постановлением главы администрации
муниципального образования

Гатчинского муниципального района
(наименование муниципального образования
Ленинградской области)
от «*16*» *июня* 20*23* г. № *144* ч

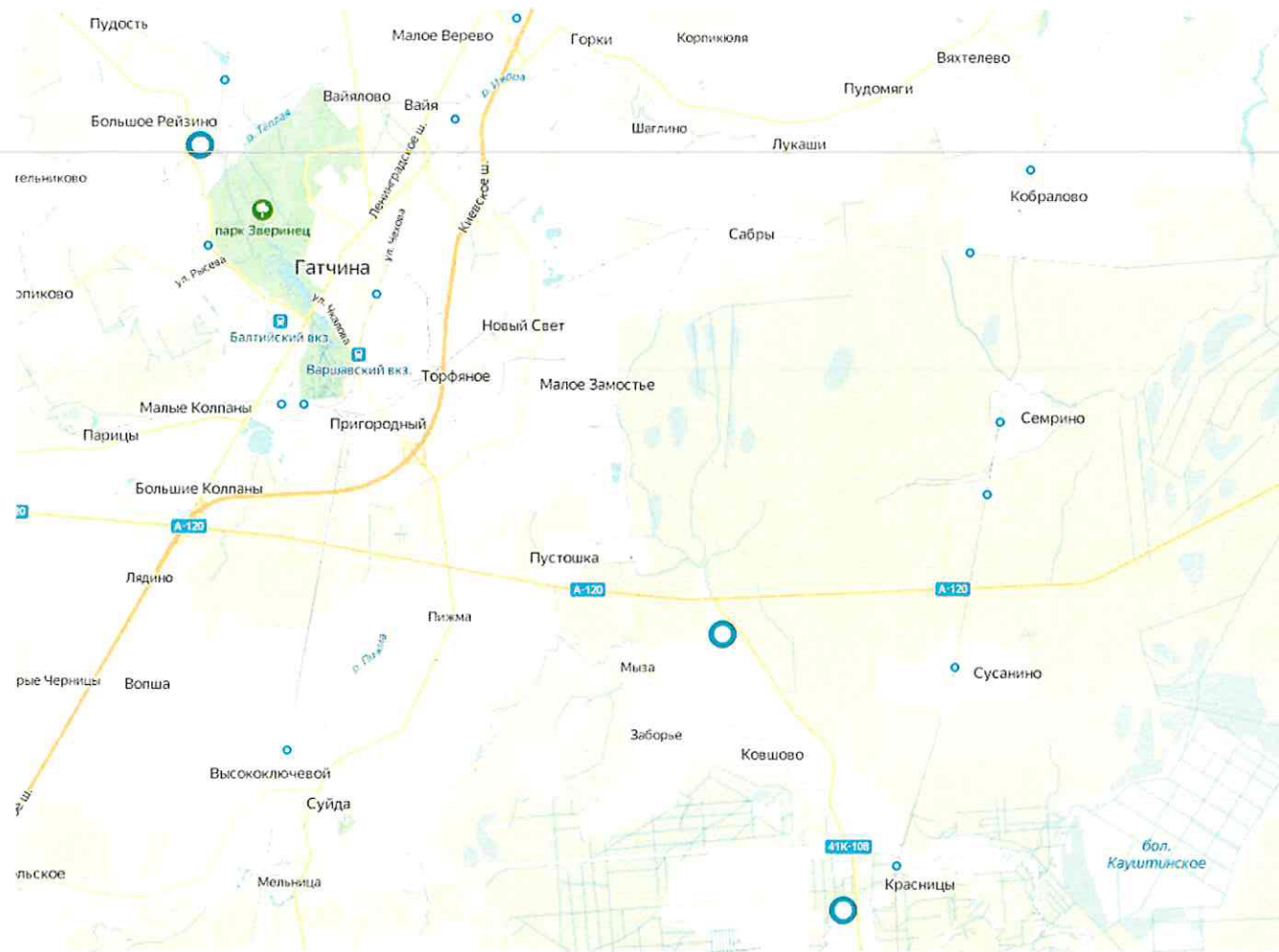
Дополнения №7 к схеме
размещения рекламных конструкций
на территории муниципального образования
«Гатчинский муниципальный район» Ленинградской области

Согласовано *Визирский Константин Николаевич*
(ФИО руководителя уполномоченного органа)



«*05*» *июня* 20*23* г.

Гатчина
2023



**Таблица условных обозначений,
применяемых в картографических
материалах**



Щит (билборд)

СИТУАЦИОННЫЙ ПЛАН

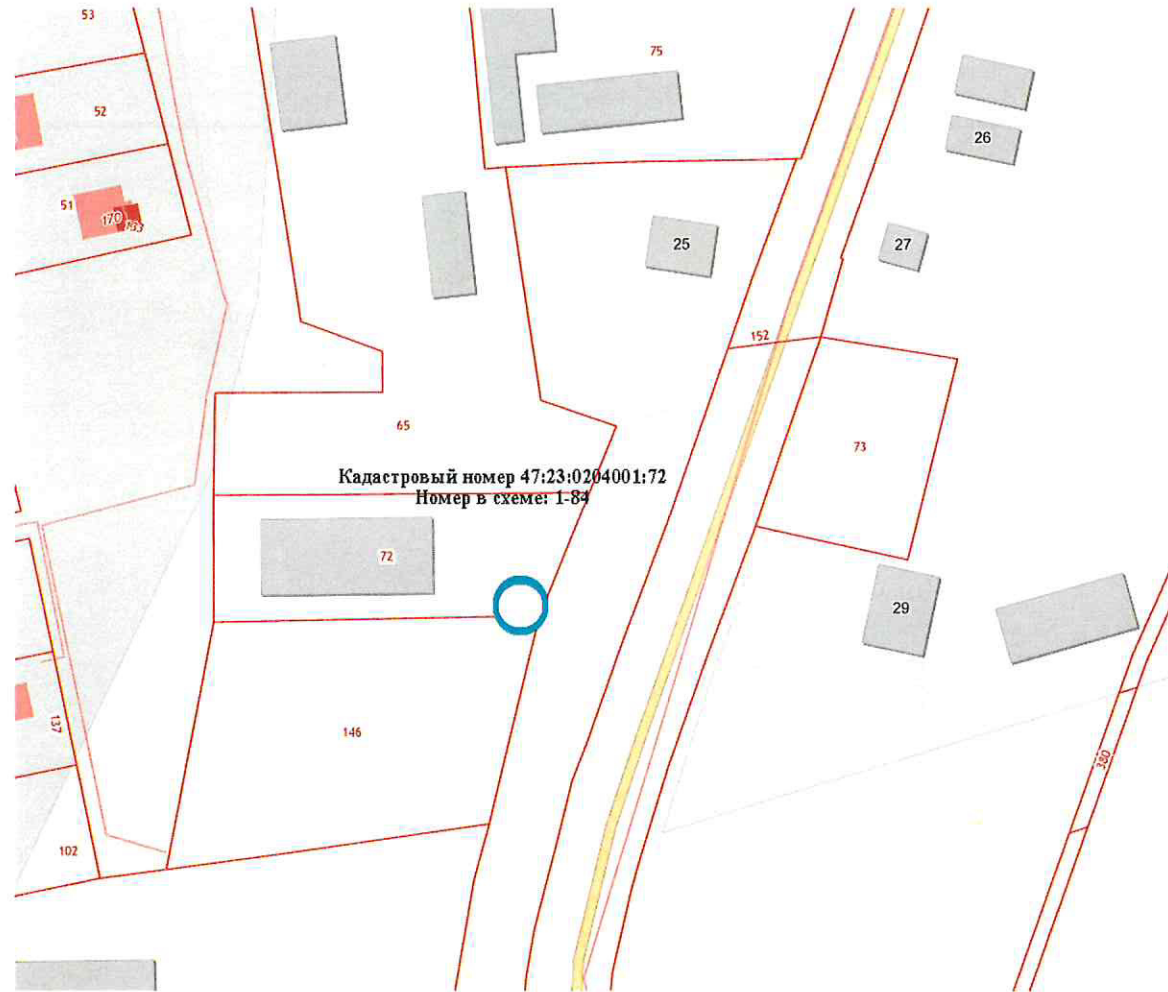
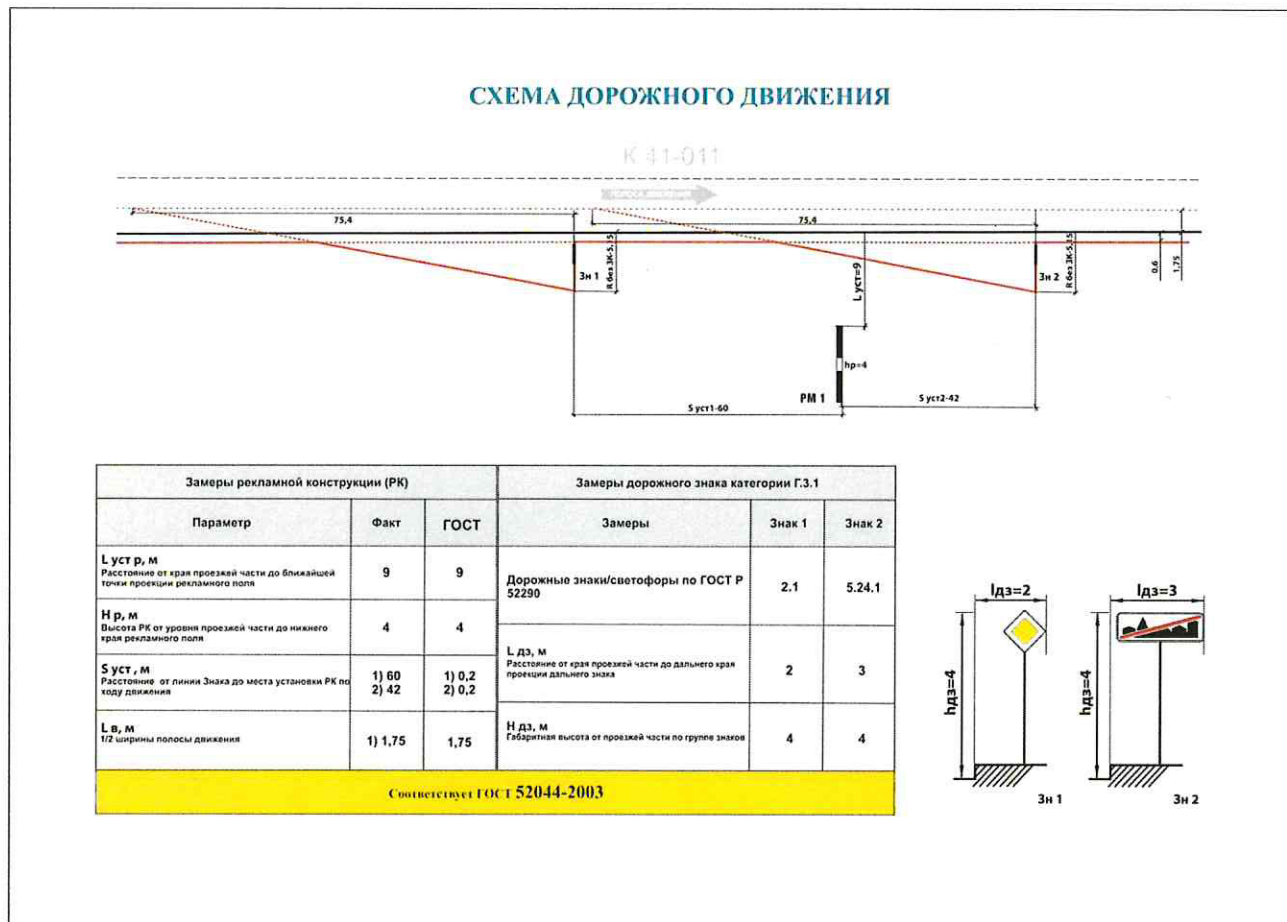


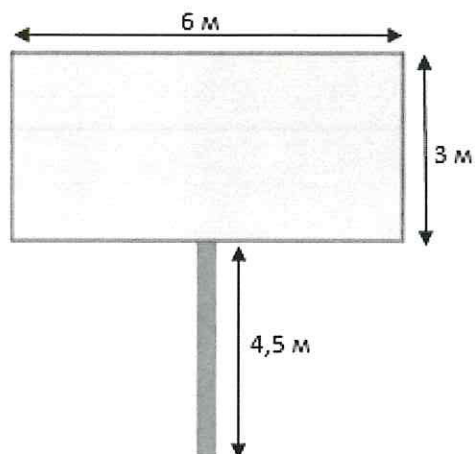
СХЕМА ДОРОЖНОГО ДВИЖЕНИЯ



Гатчинский район, автодорога 41К-011 Стрельна-Кипень-Гатчина, 41 км + 130 м, правая сторона
(д. Малое Рейзино, д. 33)

1-84

ФОТОМАТЕРИАЛЫ



Краткое описание

Щит (билборд) размером 3,0 м х 6,0 м, площадью информационного поля 36,0 кв.м. Изготовлен из металлического каркаса, имеет металлическую поверхность. Выполнен в двухстороннем варианте.



Гатчинский район, автодорога 41К-108 Пустошка-Вырица, 1 км + 300 м, правая сторона
(АОЗТ «Искра», вблизи д. Мыза, поле 38)

1-85

СИТУАЦИОННЫЙ ПЛАН



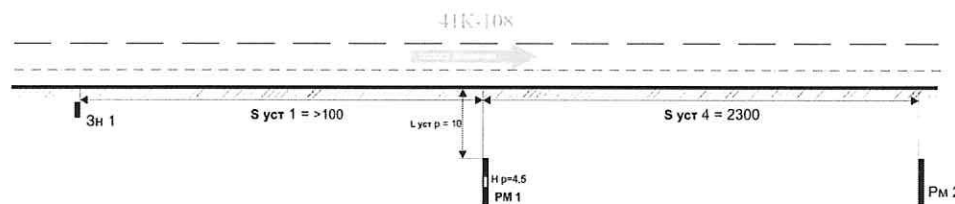
GPS координаты 59.4970516, 30.2831925

Кадастровый номер земельного участка 47:23:0521002:140

СХЕМА ДОРОЖНОГО ДВИЖЕНИЯ

№ РМ по ГЦРР	Вид	Формат	Место установки	Тип по ГОСТ 33027-2014 (площадь рекламного поля одной стороны, кв.м)	GPS координаты
001	о/с 3х6	3х6м	т	от 6 до 18	59.4970516, 30.2831925

ТСОДД



Замеры местоположения рекламной конструкции (РК)

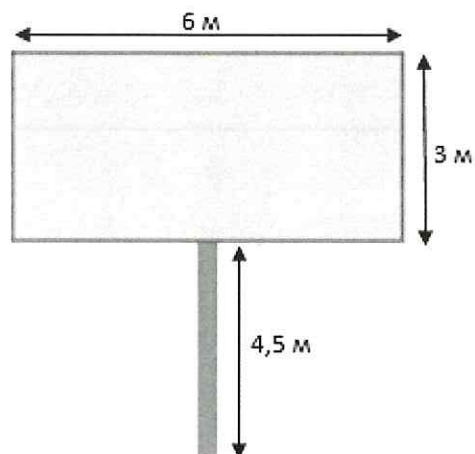
Параметр	Факт	ГОСТ
L уст p, м Расстояние от бровки земельного участка до ближайшей точки горизонтальной проекции являющегося конструктивным элементом средства наружной рекламы	10	10
Н p, м Нижний край рекламной конструкции и крепежных ее конструкций от уровня проезжей части автомобильной дороги	4,5	4,5
S уст1, м Расстояние от средства наружной рекламы до дорожных знаков, светофоров, дорожных, таблич и знаков переменной информации в продольном направлении относительно оси проезжей части	>100	100
S уст2, м Расстояние от средства наружной рекламы до остановочных пунктов маршрутных транспортных средств	>100	100
S уст3, м Расстояние от средства наружной рекламы, участка концентрации дорожно-транспортных происшествий, железнодорожных переездов, транспортных развязках в разных уровнях, наземных пешеходных переходов, пересечениях и примыканиях автомобильных дорог в одном уровне, пунктах взимания платы, стандартных пунктах весового и габаритного контроля, мостовых сооружениях, в туннелях и под железнодорожными и автомобильными путями сообщения	>350	350
S уст 4, м Расстояние между отдельно размещенными на одной стороне автомобильной дороги средствами наружной рекламы в продольном направлении относительно оси проезжей части	2300	100

Соответствует ГОСТ 33027-2014

Гатчинский район, автодорога 41К-108 Пустошка-Вырица, 1 км + 300 м, правая сторона
(АОЗТ «Искра», вблизи д. Мыза, поле 38)

1-85

ФОТОМАТЕРИАЛЫ



Краткое описание

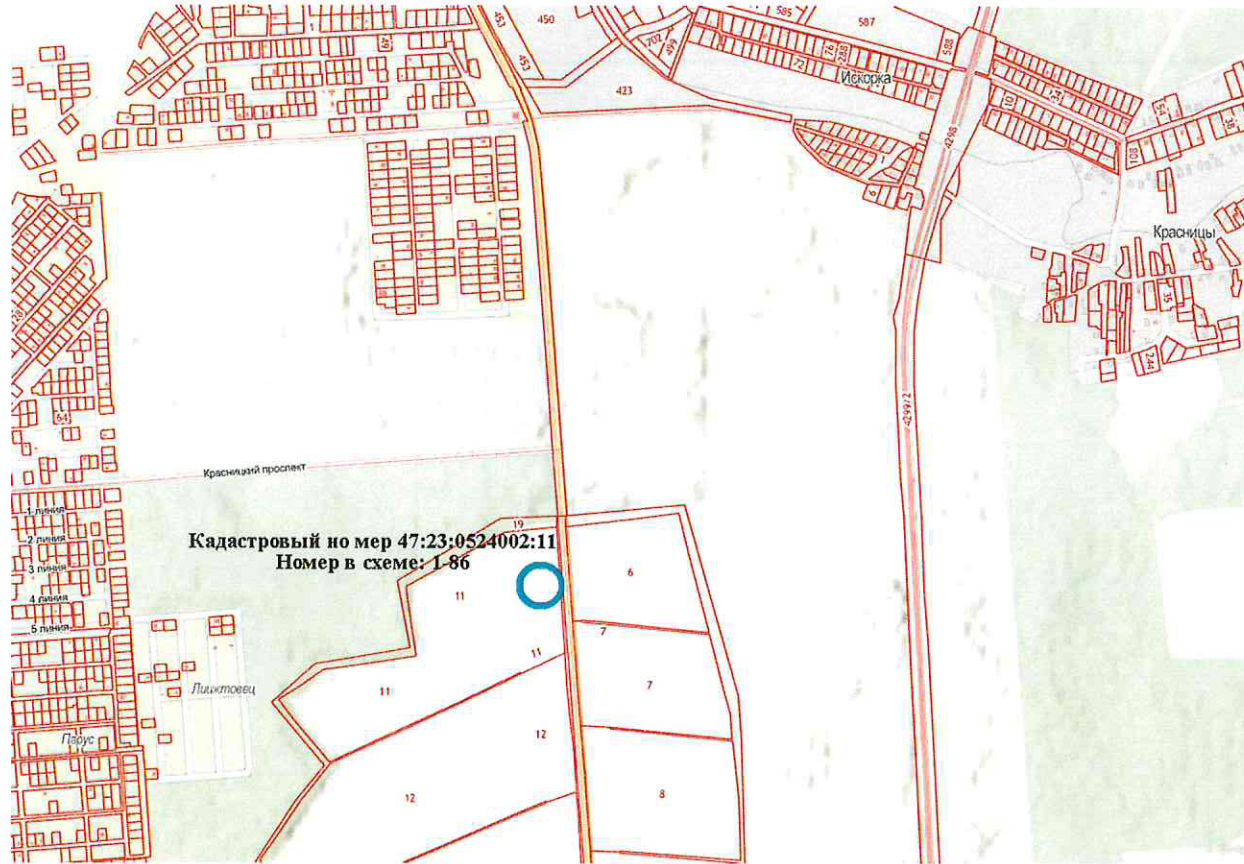
Щит (билборд) размером 3,0 м х 6,0 м, площадью информационного поля 36,0 кв.м. Изготовлен из металлического каркаса, имеет металлическую поверхность. Выполнен в двухстороннем варианте.



Гатчинский район, автодорога 41К-108 Пустошка-Вырица, 7 км + 630 м, правая сторона

1-86

СИТУАЦИОННЫЙ ПЛАН



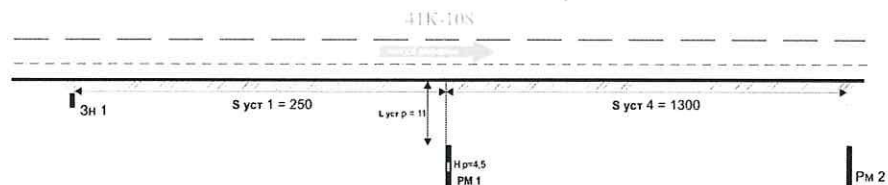
GPS координаты 59.4468936, 30.3242656

Кадастровый номер земельного участка 47:23:0524002:11

СХЕМА ДОРОЖНОГО ДВИЖЕНИЯ

№ РМ по ГЦРР	Вид	Формат	Место установки	Тип по ГОСТ 33027-2014 (площадь рекламного поля одной стороны, кв.м)	GPS координаты
002	о/с Зхб	Зхбм	т	от 6 до 18	59.4468936, 30.3242656

ТСОДД

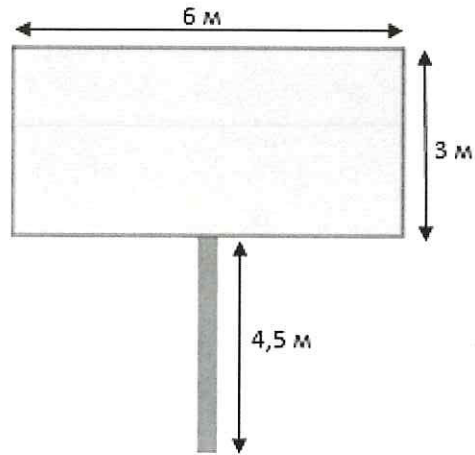


Замеры местоположения рекламной конструкции (РК)		
Параметр	Факт	ГОСТ
L уст р, м Расстояние от бровки земельного участка до ближайшей точки горизонтальной проекции внешнего конструктивного элемента средства наружной рекламы	11	10
Н р, м Нижний край рекламной конструкции и крепления ее конструкций от уровня проезжей части автомобильной дороги	4,5	4,5
S уст1, м Расстояние от средства наружной рекламы до дорожных знаков, светофоров дорожных, табло и знаков переменной информации в продольном направлении относительно оси проезжей части	250	100
S уст2, м Расстояние от средства наружной рекламы до остановочных пунктов маршрутных транспортных средств	>100	100
S уст3, м Расстояние от средства наружной рекламы уездов концентрация дорожно-транспортных происшествий, железнодорожных переездов, транспортных развязок в разных уровнях, пешеходных переходов, перекрестков и примыканий автомобильных дорог в одном уровне, пунктов взимания платы, стационарных пунктов взвешивания и дооборудованного контроля, мостовых сооружений, в туннелях и под виадуктами и автомобильными путепроводами	>350	350
S уст 4, м Расстояние между столбами размещенными на одной стороне автомобильной дороги средствами наружной рекламы в продольном направлении относительно оси проезжей части	1300	100
Соответствует ГОСТ 33027-2014		

Гатчинский район, автодорога 41К-108 Пустошка-Вырица, 7 км + 630 м, правая сторона

1-86

ФОТОМАТЕРИАЛЫ



Краткое описание

Щит (билборд) размером 3,0 м х 6,0 м, площадью информационного поля 36,0 кв.м. Изготовлен из металлического каркаса, имеет металлическую поверхность. Выполнен в двухстороннем варианте.

