
















Условные обозначения		
Обозначение	Наименование	
	Граница проектирования	
	Красная линия	
Инженерная инфраструктура:		
Существующие	Проектируемые	
 ГЗ	 ГЗ	коллектор высокого давления
 ЗК	 ЗК	наблюдение линии
	 Т	наблюдение линии телефонии
 ВВ	 ВВ	сети водоснабжения
	 КВ	сети канализации
 КТ	 КТ	сети канализации
	 КН	сети канализации
	 ТЭ	тепловые сети
		дублирующие сети
Сокращения:		
ПКП	Плановая красная линия	
СЗ	Северозапад	
СВ	Северо-восток	
ЮВ	Юго-восток	
ЮЗ	Юго-запад	
З	Запад	
В	Восток	
Т	Тротуар	

						0001/16.03-ПТ								
						Выношение изменений в транспортный раздел проекта утвержденного								
						Постановлением Администрации МО Торок (Гатчинского муниципального района от 22.09.2012 №130/П, проекта генеральной и проектной инженерии территории участка № 1 на вывоз из Гатчины								
Инициатор	Клиент	УИ	НД	Подпись	Дата	Страница	Лист	Листов						
ГП	ЛП	Ершов			08.16									
Мен. отдела		Шукина			08.16									
К. экстр.		Карпенко			08.16									
						Проект планировки и проект межевания								
						<table><tr><td>Страница</td><td>Лист</td><td>Листов</td></tr><tr><td>П/П/М</td><td>4</td><td></td></tr></table>			Страница	Лист	Листов	П/П/М	4	
Страница	Лист	Листов												
П/П/М	4													
						Состав поперечных профилей улиц и проездов (с расширением инженерных сетей) М 1:200								
Генеральный		Шукина			08.16									
Разработчик		Шевелю			08.16									
						