

## ГРАФИЧЕСКОЕ ОПИСАНИЕ

местоположения границ населенных пунктов, территориальных зон,  
особо охраняемых природных территорий,  
зон с особыми условиями использования территории

**Публичный сервитут в целях складирования строительных и иных материалов, возведения некапитальных строений, сооружений (включая ограждения, бытовки, навесы) и (или) размещение строительной техники, которые необходимы для обеспечения строительства, инженерного сооружения - линейного объекта системы газоснабжения местного значения «Межпоселковый газопровод до д. Тиховицы с отводами на д. Старое Колено, д. Новое Поддубье, д. Старое Поддубье, д. Новое Колено Гатчинского района Ленинградской области»**

(наименование объекта, местоположение границ которого описано)

### Сведения об объекте

№ п/п	Характеристики объекта	Описание характеристик
1	2	3
1	Местоположение объекта	Ленинградская обл., м.р-н Гатчинский, Большеколпанское сельское поселение, д. Новое Колено, Кобринское сельское поселение, д. Старое Колено, Рождественское сельское поселение, д. Новое Поддубье, д. Старое Поддубье
2	Площадь объекта ± величина погрешности определения площади ( $P \pm \Delta P$ )	8425+/-99
3	Иные характеристики объекта	Публичный сервитут в отношении земель и земельных участков в целях складирования строительных и иных материалов, возведения некапитальных строений, сооружений (включая ограждения, бытовки, навесы) и размещения строительной техники, которые необходимы для обеспечения строительства, линейного объекта системы газоснабжения местного значения «Межпоселковый газопровод до д. Тиховицы с отводами на д. Старое Колено, д. Новое Поддубье, д. Старое Поддубье, д. Новое Колено Гатчинского района Ленинградской области», сроком на 3 года. Владелец публичного сервитута ООО «Газпром газификация» (ИНН - 7813655197, ОГРН – 1217800107744, юридический/почтовый адрес 194044, г. Санкт-Петербург, вн. тер. г. Муниципальный округ Сампсониевское, пр-кт. Большой Сампсониевский, д. 60, литера А, тел. +7 (812) 613- 33-00, электронная почта info@eoggazprom.ru).

**ГРАФИЧЕСКОЕ ОПИСАНИЕ**

местоположения границ населенных пунктов, территориальных зон,  
особо охраняемых природных территорий,  
зон с особыми условиями использования территории

**Публичный сервитут в целях складирования строительных и иных материалов, возведения некапитальных строений, сооружений (включая ограждения, бытовки, навесы) и (или) размещение строительной техники, которые необходимы для обеспечения строительства, инженерного сооружения - линейного объекта системы газоснабжения местного значения «Межпоселковый газопровод до д. Тиховицы с отводами на д. Старое Колено, д. Новое Поддубье, д. Старое Поддубье, д. Новое Колено Гатчинского района Ленинградской области»**  
(наименование объекта, местоположение границ которого описано)

**Сведения о местоположении границ объекта****1. Система координат МСК-47, зона 2****2. Сведения о характерных точках границ объекта**

Обозначение характерных точек границ	Координаты, м		Метод определения координат характерной точки	Средняя квадратическая погрешность положения характерной точки (M <sub>t</sub> ), м	Описание обозначения точки на местности (при наличии)
	X	Y			
1	2	3	4	5	6
ПС1(1)					
1	374722,77	2194386,00	Аналитический метод	0,10	-
2	374724,61	2194568,89	Аналитический метод	0,10	-
3	374732,26	2194574,58	Аналитический метод	0,10	-
4	374732,63	2194573,61	Аналитический метод	0,10	-
5	374740,95	2194579,80	Аналитический метод	0,10	-
6	374740,58	2194580,77	Аналитический метод	0,10	-
7	374902,80	2194701,39	Аналитический метод	0,10	-
8	374909,74	2194721,68	Аналитический метод	0,10	-
9	374911,14	2194722,67	Аналитический метод	0,10	-
10	374938,27	2194801,98	Аналитический метод	0,10	-
11	374937,32	2194802,30	Аналитический метод	0,10	-
12	374989,54	2194954,93	Аналитический метод	0,10	-
13	374990,36	2194954,23	Аналитический метод	0,10	-
14	374994,17	2194965,38	Аналитический метод	0,10	-
15	374993,35	2194966,07	Аналитический метод	0,10	-
16	375100,91	2195280,47	Аналитический метод	0,10	-
17	375034,02	2195469,08	Аналитический метод	0,10	-
18	375024,13	2195465,57	Аналитический метод	0,10	-
19	375013,33	2195496,02	Аналитический метод	0,10	-
20	375011,57	2195495,97	Аналитический метод	0,10	-
21	375009,83	2195496,23	Аналитический метод	0,10	-
22	375008,21	2195496,76	Аналитический метод	0,10	-
23	375006,71	2195497,57	Аналитический метод	0,10	-
24	375005,52	2195498,48	Аналитический метод	0,10	-
25	375004,28	2195499,81	Аналитический метод	0,10	-
26	375003,42	2195501,10	Аналитический метод	0,10	-
27	375002,78	2195502,52	Аналитический метод	0,10	-
28	375002,23	2195504,02	Аналитический метод	0,10	-
29	375001,75	2195505,81	Аналитический метод	0,10	-
30	375001,62	2195507,66	Аналитический метод	0,10	-
31	375001,82	2195509,43	Аналитический метод	0,10	-
32	375002,32	2195511,14	Аналитический метод	0,10	-

## ГРАФИЧЕСКОЕ ОПИСАНИЕ

местоположения границ населенных пунктов, территориальных зон,  
особо охраняемых природных территорий,  
зон с особыми условиями использования территории

**Публичный сервитут в целях складирования строительных и иных материалов, возведения некапитальных строений, сооружений (включая ограждения, бытовки, навесы) и (или) размещение строительной техники, которые необходимы для обеспечения строительства, инженерного сооружения - линейного объекта системы газоснабжения местного значения «Межпоселковый газопровод до д. Тиховицы с отводами на д. Старое Колено, д. Новое Поддубье, д. Старое Поддубье, д. Новое Колено Гатчинского района Ленинградской области»**

(наименование объекта, местоположение границ которого описано)

### Сведения о местоположении границ объекта

1	2	3	4	5	6
33	375003,18	2195512,81	Аналитический метод	0,10	-
34	375004,33	2195514,29	Аналитический метод	0,10	-
35	375006,05	2195515,76	Аналитический метод	0,10	-
36	375008,19	2195516,84	Аналитический метод	0,10	-
37	375010,62	2195517,60	Аналитический метод	0,10	-
38	375013,32	2195517,76	Аналитический метод	0,10	-
39	375016,02	2195517,16	Аналитический метод	0,10	-
40	375018,52	2195515,80	Аналитический метод	0,10	-
41	375020,48	2195513,87	Аналитический метод	0,10	-
42	375021,64	2195511,94	Аналитический метод	0,10	-
43	375022,48	2195509,72	Аналитический метод	0,10	-
44	375023,02	2195507,46	Аналитический метод	0,10	-
45	375023,02	2195505,13	Аналитический метод	0,10	-
46	375022,60	2195503,20	Аналитический метод	0,10	-
47	375021,81	2195501,39	Аналитический метод	0,10	-
48	375020,55	2195499,62	Аналитический метод	0,10	-
49	375018,93	2195498,17	Аналитический метод	0,10	-
50	375027,78	2195473,23	Аналитический метод	0,10	-
51	375414,50	2195610,38	Аналитический метод	0,10	-
52	375414,68	2195609,39	Аналитический метод	0,10	-
53	375659,17	2195696,10	Аналитический метод	0,10	-
54	375687,44	2195690,87	Аналитический метод	0,10	-
55	376074,68	2195556,68	Аналитический метод	0,10	-
56	376137,31	2195532,63	Аналитический метод	0,10	-
57	376154,88	2195578,40	Аналитический метод	0,10	-
58	376151,14	2195579,80	Аналитический метод	0,10	-
59	376135,01	2195537,80	Аналитический метод	0,10	-
60	376076,05	2195560,44	Аналитический метод	0,10	-
61	376015,39	2195581,46	Аналитический метод	0,10	-
62	376018,67	2195590,91	Аналитический метод	0,10	-
63	376004,49	2195595,82	Аналитический метод	0,10	-
64	376001,22	2195586,37	Аналитический метод	0,10	-
65	375688,47	2195694,75	Аналитический метод	0,10	-
66	375658,85	2195700,23	Аналитический метод	0,10	-
67	375151,56	2195520,31	Аналитический метод	0,10	-
68	375148,13	2195530,03	Аналитический метод	0,10	-
69	375133,97	2195525,03	Аналитический метод	0,10	-
70	375137,42	2195515,30	Аналитический метод	0,10	-
71	375029,60	2195477,06	Аналитический метод	0,10	-
72	375025,86	2195487,62	Аналитический метод	0,10	-
73	375030,96	2195489,42	Аналитический метод	0,10	-
74	375012,70	2195539,41	Аналитический метод	0,10	-
75	374991,11	2195531,76	Аналитический метод	0,10	-

**ГРАФИЧЕСКОЕ ОПИСАНИЕ**

местоположения границ населенных пунктов, территориальных зон,  
особо охраняемых природных территорий,  
зон с особыми условиями использования территории

**Публичный сервитут в целях складирования строительных и иных материалов, возведения некапитальных строений, сооружений (включая ограждения, бытовки, навесы) и (или) размещение строительной техники, которые необходимы для обеспечения строительства, инженерного сооружения - линейного объекта системы газоснабжения местного значения «Межпоселковый газопровод до д. Тиховицы с отводами на д. Старое Колено, д. Новое Поддубье, д. Старое Поддубье, д. Новое Колено Гатчинского района Ленинградской области»**

(наименование объекта, местоположение границ которого описано)

**Сведения о местоположении границ объекта**

1	2	3	4	5	6
76	375009,49	2195481,48	Аналитический метод	0,10	-
77	375014,62	2195483,41	Аналитический метод	0,10	-
78	375022,30	2195461,74	Аналитический метод	0,10	-
79	375032,19	2195465,25	Аналитический метод	0,10	-
80	375097,73	2195280,45	Аналитический метод	0,10	-
81	374900,27	2194703,24	Аналитический метод	0,10	-
82	374721,62	2194570,41	Аналитический метод	0,10	-
83	374719,84	2194385,56	Аналитический метод	0,10	-
1	374722,77	2194386,00	Аналитический метод	0,10	-
ПС1(2)					
84	374719,22	2194320,77	Аналитический метод	0,10	-
85	374716,33	2194021,07	Аналитический метод	0,10	-
86	374701,26	2194020,98	Аналитический метод	0,10	-
87	374701,09	2193998,15	Аналитический метод	0,10	-
88	374713,51	2193998,14	Аналитический метод	0,10	-
89	374713,10	2193972,69	Аналитический метод	0,10	-
90	374712,59	2193941,01	Аналитический метод	0,10	-
91	374681,42	2193941,52	Аналитический метод	0,10	-
92	374681,85	2193887,06	Аналитический метод	0,10	-
93	374680,03	2193712,14	Аналитический метод	0,10	-
94	374685,20	2193675,61	Аналитический метод	0,10	-
95	374695,20	2193672,16	Аналитический метод	0,10	-
96	374695,47	2193688,40	Аналитический метод	0,10	-
97	374692,04	2193712,92	Аналитический метод	0,10	-
98	374693,85	2193887,05	Аналитический метод	0,10	-
99	374693,52	2193929,32	Аналитический метод	0,10	-
100	374720,62	2193928,87	Аналитический метод	0,10	-
101	374724,41	2193930,98	Аналитический метод	0,10	-
102	374725,40	2193991,24	Аналитический метод	0,10	-
103	374740,05	2193991,01	Аналитический метод	0,10	-
104	374740,47	2194019,09	Аналитический метод	0,10	-
105	374728,07	2194019,28	Аналитический метод	0,10	-
106	374729,57	2194168,49	Аналитический метод	0,10	-
107	374739,44	2194168,31	Аналитический метод	0,10	-
108	374739,72	2194183,31	Аналитический метод	0,10	-
109	374729,72	2194183,49	Аналитический метод	0,10	-
110	374731,12	2194322,54	Аналитический метод	0,10	-
111	374728,12	2194322,09	Аналитический метод	0,10	-
112	374725,03	2194015,75	Аналитический метод	0,10	-
113	374726,53	2194015,98	Аналитический метод	0,10	-
114	374728,04	2194016,09	Аналитический метод	0,10	-
115	374729,62	2194016,01	Аналитический метод	0,10	-
116	374730,97	2194015,86	Аналитический метод	0,10	-

**ГРАФИЧЕСКОЕ ОПИСАНИЕ**

местоположения границ населенных пунктов, территориальных зон,  
особо охраняемых природных территорий,  
зон с особыми условиями использования территории

**Публичный сервитут в целях складирования строительных и иных материалов, возведения некапитальных строений, сооружений (включая ограждения, бытовки, навесы) и (или) размещение строительной техники, которые необходимы для обеспечения строительства, инженерного сооружения - линейного объекта системы газоснабжения местного значения «Межпоселковый газопровод до д. Тиховицы с отводами на д. Старое Колено, д. Новое Поддубье, д. Старое Поддубье, д. Новое Колено Гатчинского района Ленинградской области»**

(наименование объекта, местоположение границ которого описано)

**Сведения о местоположении границ объекта**

<b>1</b>	<b>2</b>	<b>3</b>	<b>4</b>	<b>5</b>	<b>6</b>
117	374732,83	2194015,26	Аналитический метод	0,10	-
118	374734,55	2194014,31	Аналитический метод	0,10	-
119	374736,04	2194013,04	Аналитический метод	0,10	-
120	374737,26	2194011,51	Аналитический метод	0,10	-
121	374738,16	2194009,77	Аналитический метод	0,10	-
122	374738,70	2194007,88	Аналитический метод	0,10	-
123	374738,87	2194005,93	Аналитический метод	0,10	-
124	374738,84	2194004,33	Аналитический метод	0,10	-
125	374738,62	2194002,38	Аналитический метод	0,10	-
126	374738,02	2194000,51	Аналитический метод	0,10	-
127	374737,07	2193998,80	Аналитический метод	0,10	-
128	374735,81	2193997,30	Аналитический метод	0,10	-
129	374734,27	2193996,08	Аналитический метод	0,10	-
130	374732,53	2193995,18	Аналитический метод	0,10	-
131	374730,64	2193994,64	Аналитический метод	0,10	-
132	374729,33	2193994,53	Аналитический метод	0,10	-
133	374727,71	2193994,50	Аналитический метод	0,10	-
134	374726,23	2193994,63	Аналитический метод	0,10	-
135	374725,22	2193994,87	Аналитический метод	0,10	-
136	374723,98	2193995,28	Аналитический метод	0,10	-
137	374722,47	2193995,29	Аналитический метод	0,10	-
138	374721,53	2193938,70	Аналитический метод	0,10	-
139	374720,53	2193938,62	Аналитический метод	0,10	-
140	374720,43	2193932,88	Аналитический метод	0,10	-
141	374689,46	2193933,39	Аналитический метод	0,10	-
142	374688,04	2193712,66	Аналитический метод	0,10	-
143	374693,11	2193676,71	Аналитический метод	0,10	-
144	374692,75	2193675,28	Аналитический метод	0,10	-
145	374691,51	2193674,48	Аналитический метод	0,10	-
146	374689,96	2193674,81	Аналитический метод	0,10	-
147	374689,15	2193676,16	Аналитический метод	0,10	-
148	374684,03	2193712,39	Аналитический метод	0,10	-
149	374685,48	2193937,46	Аналитический метод	0,10	-
150	374712,59	2193937,01	Аналитический метод	0,10	-
151	374712,63	2193938,01	Аналитический метод	0,10	-
152	374715,52	2193938,23	Аналитический метод	0,10	-
153	374716,57	2194001,34	Аналитический метод	0,10	-
154	374718,38	2194001,33	Аналитический метод	0,10	-
155	374718,08	2194002,43	Аналитический метод	0,10	-
156	374717,86	2194004,27	Аналитический метод	0,10	-
157	374717,89	2194006,25	Аналитический метод	0,10	-
158	374718,04	2194007,86	Аналитический метод	0,10	-
159	374718,45	2194009,42	Аналитический метод	0,10	-

**ГРАФИЧЕСКОЕ ОПИСАНИЕ**

местоположения границ населенных пунктов, территориальных зон,  
особо охраняемых природных территорий,  
зон с особыми условиями использования территории

**Публичный сервитут в целях складирования строительных и иных материалов, возведения некапитальных строений, сооружений (включая ограждения, бытовки, навесы) и (или) размещение строительной техники, которые необходимы для обеспечения строительства, инженерного сооружения - линейного объекта системы газоснабжения местного значения «Межпоселковый газопровод до д. Тиховицы с отводами на д. Старое Колено, д. Новое Поддубье, д. Старое Поддубье, д. Новое Колено Гатчинского района Ленинградской области»**

(наименование объекта, местоположение границ которого описано)

**Сведения о местоположении границ объекта**

1	2	3	4	5	6
160	374718,98	2194010,65	Аналитический метод	0,10	-
161	374722,11	2194321,20	Аналитический метод	0,10	-
84	374719,22	2194320,77	Аналитический метод	0,10	-
ПС1(3)					
162	374731,78	2194387,34	Аналитический метод	0,10	-
163	374733,56	2194564,33	Аналитический метод	0,10	-
164	374818,35	2194627,38	Аналитический метод	0,10	-
165	374824,31	2194619,35	Аналитический метод	0,10	-
166	374836,35	2194628,30	Аналитический метод	0,10	-
167	374830,38	2194636,33	Аналитический метод	0,10	-
168	374910,41	2194695,83	Аналитический метод	0,10	-
169	375041,05	2195077,62	Аналитический метод	0,10	-
170	375050,51	2195074,39	Аналитический метод	0,10	-
171	375055,37	2195088,58	Аналитический метод	0,10	-
172	375045,90	2195091,81	Аналитический метод	0,10	-
173	375110,46	2195280,47	Аналитический метод	0,10	-
174	375043,50	2195469,26	Аналитический метод	0,10	-
175	375659,83	2195687,84	Аналитический метод	0,10	-
176	375685,39	2195683,12	Аналитический метод	0,10	-
177	376071,93	2195549,17	Аналитический метод	0,10	-
178	376141,91	2195522,30	Аналитический метод	0,10	-
179	376162,37	2195575,58	Аналитический метод	0,10	-
180	376158,63	2195576,99	Аналитический метод	0,10	-
181	376139,61	2195527,46	Аналитический метод	0,10	-
182	376073,30	2195552,93	Аналитический метод	0,10	-
183	375686,42	2195686,99	Аналитический метод	0,10	-
184	375659,50	2195691,97	Аналитический метод	0,10	-
185	375415,37	2195605,39	Аналитический метод	0,10	-
186	375415,55	2195604,39	Аналитический метод	0,10	-
187	375039,67	2195471,08	Аналитический метод	0,10	-
188	375107,26	2195280,50	Аналитический метод	0,10	-
189	374998,27	2194961,91	Аналитический метод	0,10	-
190	374997,45	2194962,60	Аналитический метод	0,10	-
191	374993,63	2194951,44	Аналитический метод	0,10	-
192	374994,45	2194950,75	Аналитический метод	0,10	-
193	374935,55	2194778,58	Аналитический метод	0,10	-
194	374934,61	2194778,91	Аналитический метод	0,10	-
195	374917,16	2194727,91	Аналитический метод	0,10	-
196	374918,12	2194727,64	Аналитический метод	0,10	-
197	374907,88	2194697,69	Аналитический метод	0,10	-
198	374742,83	2194574,96	Аналитический метод	0,10	-
199	374742,45	2194575,93	Аналитический метод	0,10	-
200	374734,13	2194569,74	Аналитический метод	0,10	-

**ГРАФИЧЕСКОЕ ОПИСАНИЕ**

местоположения границ населенных пунктов, территориальных зон,  
особо охраняемых природных территорий,  
зон с особыми условиями использования территории

**Публичный сервитут в целях складирования строительных и иных материалов, возведения некапитальных строений, сооружений (включая ограждения, бытовки, навесы) и (или) размещение строительной техники, которые необходимы для обеспечения строительства, инженерного сооружения - линейного объекта системы газоснабжения местного значения «Межпоселковый газопровод до д. Тиховицы с отводами на д. Старое Колено, д. Новое Поддубье, д. Старое Поддубье, д. Новое Колено Гатчинского района Ленинградской области»**

(наименование объекта, местоположение границ которого описано)

**Сведения о местоположении границ объекта**

1	2	3	4	5	6
201	374734,51	2194568,78	Аналитический метод	0,10	-
202	374730,58	2194565,85	Аналитический метод	0,10	-
203	374728,87	2194396,19	Аналитический метод	0,10	-
204	374727,87	2194396,03	Аналитический метод	0,10	-
205	374727,78	2194386,74	Аналитический метод	0,10	-
162	374731,78	2194387,34	Аналитический метод	0,10	-
ПС1(4)					
206	379301,73	2194270,53	Аналитический метод	0,10	-
207	379300,49	2194270,58	Аналитический метод	0,10	-
208	379297,74	2194270,69	Аналитический метод	0,10	-
209	379296,14	2194235,68	Аналитический метод	0,10	-
210	379242,91	2194237,99	Аналитический метод	0,10	-
211	379180,92	2194227,58	Аналитический метод	0,10	-
212	379194,87	2194144,55	Аналитический метод	0,10	-
213	379218,89	2194136,34	Аналитический метод	0,10	-
214	379277,79	2194102,91	Аналитический метод	0,10	-
215	379291,26	2194112,75	Аналитический метод	0,10	-
216	379218,67	2194174,57	Аналитический метод	0,10	-
217	379202,46	2194171,81	Аналитический метод	0,10	-
218	379194,74	2194217,73	Аналитический метод	0,10	-
219	379243,65	2194225,95	Аналитический метод	0,10	-
220	379307,58	2194223,17	Аналитический метод	0,10	-
221	379309,73	2194270,21	Аналитический метод	0,10	-
222	379305,73	2194270,37	Аналитический метод	0,10	-
223	379303,78	2194227,65	Аналитический метод	0,10	-
224	379243,40	2194229,96	Аналитический метод	0,10	-
225	379190,13	2194221,01	Аналитический метод	0,10	-
226	379199,40	2194165,84	Аналитический метод	0,10	-
227	379202,32	2194168,86	Аналитический метод	0,10	-
228	379206,21	2194170,42	Аналитический метод	0,10	-
229	379207,18	2194170,58	Аналитический метод	0,10	-
230	379211,08	2194170,48	Аналитический метод	0,10	-
231	379214,64	2194168,89	Аналитический метод	0,10	-
232	379217,32	2194166,05	Аналитический метод	0,10	-
233	379218,72	2194162,41	Аналитический метод	0,10	-
234	379218,99	2194160,83	Аналитический метод	0,10	-
235	379218,88	2194156,93	Аналитический метод	0,10	-
236	379217,29	2194153,37	Аналитический метод	0,10	-
237	379214,46	2194150,69	Аналитический метод	0,10	-
238	379210,81	2194149,29	Аналитический метод	0,10	-
239	379209,85	2194149,13	Аналитический метод	0,10	-
240	379205,95	2194149,23	Аналитический метод	0,10	-
241	379202,38	2194150,82	Аналитический метод	0,10	-

**ГРАФИЧЕСКОЕ ОПИСАНИЕ**

местоположения границ населенных пунктов, территориальных зон,  
особо охраняемых природных территорий,  
зон с особыми условиями использования территории

**Публичный сервитут в целях складирования строительных и иных материалов, возведения некапитальных строений, сооружений (включая ограждения, бытовки, навесы) и (или) размещение строительной техники, которые необходимы для обеспечения строительства, инженерного сооружения - линейного объекта системы газоснабжения местного значения «Межпоселковый газопровод до д. Тиховицы с отводами на д. Старое Колено, д. Новое Поддубье, д. Старое Поддубье, д. Новое Колено Гатчинского района Ленинградской области»**

(наименование объекта, местоположение границ которого описано)

**Сведения о местоположении границ объекта**

1	2	3	4	5	6
242	379199,70	2194153,66	Аналитический метод	0,10	-
243	379198,31	2194157,30	Аналитический метод	0,10	-
244	379197,96	2194159,35	Аналитический метод	0,10	-
245	379196,77	2194159,88	Аналитический метод	0,10	-
246	379196,16	2194161,01	Аналитический метод	0,10	-
247	379185,52	2194224,30	Аналитический метод	0,10	-
248	379243,16	2194233,98	Аналитический метод	0,10	-
249	379299,95	2194231,51	Аналитический метод	0,10	-
206	379301,73	2194270,53	Аналитический метод	0,10	-
ПС1(5)					
250	379064,50	2194969,98	Аналитический метод	0,10	-
251	379078,07	2194895,88	Аналитический метод	0,10	-
252	379086,66	2194826,33	Аналитический метод	0,10	-
253	379072,35	2194824,01	Аналитический метод	0,10	-
254	379073,03	2194820,02	Аналитический метод	0,10	-
255	379091,09	2194823,08	Аналитический метод	0,10	-
256	379082,03	2194896,49	Аналитический метод	0,10	-
257	379068,46	2194970,57	Аналитический метод	0,10	-
250	379064,50	2194969,98	Аналитический метод	0,10	-
ПС1(6)					
258	379052,71	2194820,79	Аналитический метод	0,10	-
259	379026,13	2194813,14	Аналитический метод	0,10	-
260	379030,99	2194788,54	Аналитический метод	0,10	-
261	379047,92	2194778,41	Аналитический метод	0,10	-
262	379057,11	2194796,27	Аналитический метод	0,10	-
263	379054,15	2194812,76	Аналитический метод	0,10	-
264	379051,32	2194812,29	Аналитический метод	0,10	-
265	379053,16	2194808,76	Аналитический метод	0,10	-
266	379053,78	2194805,96	Аналитический метод	0,10	-
267	379053,74	2194803,11	Аналитический метод	0,10	-
268	379052,40	2194799,75	Аналитический метод	0,10	-
269	379049,94	2194797,09	Аналитический метод	0,10	-
270	379046,70	2194795,47	Аналитический метод	0,10	-
271	379045,17	2194795,03	Аналитический метод	0,10	-
272	379041,28	2194794,71	Аналитический метод	0,10	-
273	379037,56	2194795,89	Аналитический метод	0,10	-
274	379034,92	2194798,30	Аналитический метод	0,10	-
275	379032,79	2194801,88	Аналитический метод	0,10	-
276	379032,52	2194802,82	Аналитический метод	0,10	-
277	379032,19	2194806,71	Аналитический метод	0,10	-
278	379033,38	2194810,43	Аналитический метод	0,10	-
279	379035,90	2194813,41	Аналитический метод	0,10	-
280	379039,37	2194815,20	Аналитический метод	0,10	-



**ГРАФИЧЕСКОЕ ОПИСАНИЕ**

местоположения границ населенных пунктов, территориальных зон,  
особо охраняемых природных территорий,  
зон с особыми условиями использования территории

**Публичный сервитут в целях складирования строительных и иных материалов, возведения некапитальных строений, сооружений (включая ограждения, бытовки, навесы) и (или) размещение строительной техники, которые необходимы для обеспечения строительства, инженерного сооружения - линейного объекта системы газоснабжения местного значения «Межпоселковый газопровод до д. Тиховицы с отводами на д. Старое Колено, д. Новое Поддубье, д. Старое Поддубье, д. Новое Колено Гатчинского района Ленинградской области»**

(наименование объекта, местоположение границ которого описано)

**Сведения о местоположении границ объекта**

1	2	3	4	5	6
281	379040,91	2194815,64	Аналитический метод	0,10	-
282	379044,33	2194816,01	Аналитический метод	0,10	-
283	379046,52	2194815,54	Аналитический метод	0,10	-
284	379053,45	2194816,71	Аналитический метод	0,10	-
258	379052,71	2194820,79	Аналитический метод	0,10	-
ПС1(7)					
285	379072,41	2194971,16	Аналитический метод	0,10	-
286	379085,98	2194897,09	Аналитический метод	0,10	-
287	379112,22	2194684,68	Аналитический метод	0,10	-
288	379157,57	2194414,81	Аналитический метод	0,10	-
289	379203,92	2194422,60	Аналитический метод	0,10	-
290	379312,47	2194417,80	Аналитический метод	0,10	-
291	379309,28	2194348,04	Аналитический метод	0,10	-
292	379313,28	2194347,91	Аналитический метод	0,10	-
293	379316,65	2194421,62	Аналитический метод	0,10	-
294	379203,67	2194426,61	Аналитический метод	0,10	-
295	379160,85	2194419,42	Аналитический метод	0,10	-
296	379116,17	2194685,26	Аналитический метод	0,10	-
297	379107,58	2194754,83	Аналитический метод	0,10	-
298	379115,52	2194755,81	Аналитический метод	0,10	-
299	379111,85	2194785,59	Аналитический метод	0,10	-
300	379103,91	2194784,61	Аналитический метод	0,10	-
301	379089,94	2194897,70	Аналитический метод	0,10	-
302	379076,37	2194971,75	Аналитический метод	0,10	-
285	379072,41	2194971,16	Аналитический метод	0,10	-
ПС1(8)					
303	379067,01	2195000,66	Аналитический метод	0,10	-
304	379070,97	2195001,25	Аналитический метод	0,10	-
305	379063,10	2195044,21	Аналитический метод	0,10	-
306	379023,27	2195122,36	Аналитический метод	0,10	-
307	378968,23	2195361,09	Аналитический метод	0,10	-
308	378968,60	2195503,36	Аналитический метод	0,10	-
309	378958,16	2195592,02	Аналитический метод	0,10	-
310	378937,32	2195682,29	Аналитический метод	0,10	-
311	378902,61	2195902,94	Аналитический метод	0,10	-
312	378906,65	2195913,31	Аналитический метод	0,10	-
313	378939,46	2196061,20	Аналитический метод	0,10	-
314	378941,13	2196098,24	Аналитический метод	0,10	-
315	378909,46	2196151,48	Аналитический метод	0,10	-
316	378924,03	2196343,08	Аналитический метод	0,10	-
317	378867,47	2196494,71	Аналитический метод	0,10	-
318	378753,11	2196879,57	Аналитический метод	0,10	-
319	378748,97	2196890,75	Аналитический метод	0,10	-

**ГРАФИЧЕСКОЕ ОПИСАНИЕ**

местоположения границ населенных пунктов, территориальных зон,  
особо охраняемых природных территорий,  
зон с особыми условиями использования территории

**Публичный сервитут в целях складирования строительных и иных материалов, возведения некапитальных строений, сооружений (включая ограждения, бытовки, навесы) и (или) размещение строительной техники, которые необходимы для обеспечения строительства, инженерного сооружения - линейного объекта системы газоснабжения местного значения «Межпоселковый газопровод до д. Тиховицы с отводами на д. Старое Колено, д. Новое Поддубье, д. Старое Поддубье, д. Новое Колено Гатчинского района Ленинградской области»**

(наименование объекта, местоположение границ которого описано)

**Сведения о местоположении границ объекта**

1	2	3	4	5	6
320	378749,11	2196905,36	Аналитический метод	0,10	-
321	378759,20	2197207,55	Аналитический метод	0,10	-
322	378808,76	2197205,96	Аналитический метод	0,10	-
323	378968,19	2197622,14	Аналитический метод	0,10	-
324	378935,25	2197635,81	Аналитический метод	0,10	-
325	378930,10	2197624,97	Аналитический метод	0,10	-
326	378952,81	2197615,51	Аналитический метод	0,10	-
327	378800,60	2197218,17	Аналитический метод	0,10	-
328	378747,62	2197219,98	Аналитический метод	0,10	-
329	378737,11	2196905,62	Аналитический метод	0,10	-
330	378736,88	2196887,58	Аналитический метод	0,10	-
331	378724,49	2196879,87	Аналитический метод	0,10	-
332	378576,58	2196837,26	Аналитический метод	0,10	-
333	378369,82	2196769,47	Аналитический метод	0,10	-
334	378268,90	2196853,20	Аналитический метод	0,10	-
335	378139,70	2196805,42	Аналитический метод	0,10	-
336	378008,51	2196717,14	Аналитический метод	0,10	-
337	377922,17	2196693,12	Аналитический метод	0,10	-
338	377588,92	2196562,22	Аналитический метод	0,10	-
339	377514,60	2196562,00	Аналитический метод	0,10	-
340	377210,04	2196414,62	Аналитический метод	0,10	-
341	377170,21	2196332,61	Аналитический метод	0,10	-
342	376633,16	2196142,14	Аналитический метод	0,10	-
343	376629,82	2196151,57	Аналитический метод	0,10	-
344	376615,68	2196146,56	Аналитический метод	0,10	-
345	376619,03	2196137,13	Аналитический метод	0,10	-
346	376214,22	2195993,56	Аналитический метод	0,10	-
347	376230,51	2195947,64	Аналитический метод	0,10	-
348	376224,23	2195770,14	Аналитический метод	0,10	-
349	376179,28	2195653,09	Аналитический метод	0,10	-
350	376183,01	2195651,65	Аналитический метод	0,10	-
351	376228,20	2195769,33	Аналитический метод	0,10	-
352	376234,65	2195948,03	Аналитический метод	0,10	-
353	376228,57	2195965,18	Аналитический метод	0,10	-
354	376227,57	2195964,91	Аналитический метод	0,10	-
355	376218,05	2195991,74	Аналитический метод	0,10	-
356	377093,13	2196302,09	Аналитический метод	0,10	-
357	377093,79	2196301,27	Аналитический метод	0,10	-
358	377173,09	2196329,39	Аналитический метод	0,10	-
359	377213,06	2196411,61	Аналитический метод	0,10	-
360	377515,47	2196557,99	Аналитический метод	0,10	-
361	377589,69	2196558,22	Аналитический метод	0,10	-
362	377923,15	2196689,23	Аналитический метод	0,10	-

**ГРАФИЧЕСКОЕ ОПИСАНИЕ**

местоположения границ населенных пунктов, территориальных зон,  
особо охраняемых природных территорий,  
зон с особыми условиями использования территории

**Публичный сервитут в целях складирования строительных и иных материалов, возведения некапитальных строений, сооружений (включая ограждения, бытовки, навесы) и (или) размещение строительной техники, которые необходимы для обеспечения строительства, инженерного сооружения - линейного объекта системы газоснабжения местного значения «Межпоселковый газопровод до д. Тиховицы с отводами на д. Старое Колено, д. Новое Поддубье, д. Старое Поддубье, д. Новое Колено Гатчинского района Ленинградской области»**

(наименование объекта, местоположение границ которого описано)

**Сведения о местоположении границ объекта**

1	2	3	4	5	6
363	378010,20	2196713,46	Аналитический метод	0,10	-
364	378141,54	2196801,83	Аналитический метод	0,10	-
365	378268,12	2196848,64	Аналитический метод	0,10	-
366	378368,93	2196765,01	Аналитический метод	0,10	-
367	378577,76	2196833,44	Аналитический метод	0,10	-
368	378726,03	2196876,15	Аналитический метод	0,10	-
369	378740,53	2196885,12	Аналитический метод	0,10	-
370	378742,29	2196885,77	Аналитический метод	0,10	-
371	378740,96	2196889,36	Аналитический метод	0,10	-
372	378741,11	2196905,53	Аналитический метод	0,10	-
373	378751,47	2197215,81	Аналитический метод	0,10	-
374	378803,31	2197214,08	Аналитический метод	0,10	-
375	378957,92	2197617,66	Аналитический метод	0,10	-
376	378937,75	2197625,39	Аналитический метод	0,10	-
377	378939,23	2197629,10	Аналитический метод	0,10	-
378	378963,08	2197619,97	Аналитический метод	0,10	-
379	378806,03	2197209,98	Аналитический метод	0,10	-
380	378755,34	2197211,68	Аналитический метод	0,10	-
381	378745,11	2196905,45	Аналитический метод	0,10	-
382	378744,97	2196890,05	Аналитический метод	0,10	-
383	378749,32	2196878,30	Аналитический метод	0,10	-
384	378863,68	2196493,44	Аналитический метод	0,10	-
385	378919,97	2196342,52	Аналитический метод	0,10	-
386	378904,35	2196152,06	Аналитический метод	0,10	-
387	378938,01	2196095,52	Аналитический метод	0,10	-
388	378934,44	2196057,04	Аналитический метод	0,10	-
389	378902,81	2195914,47	Аналитический метод	0,10	-
390	378898,49	2195903,38	Аналитический метод	0,10	-
391	378933,39	2195681,53	Аналитический метод	0,10	-
392	378954,21	2195591,34	Аналитический метод	0,10	-
393	378964,60	2195503,13	Аналитический метод	0,10	-
394	378964,23	2195360,64	Аналитический метод	0,10	-
395	379019,48	2195120,98	Аналитический метод	0,10	-
396	379059,27	2195042,92	Аналитический метод	0,10	-
303	379067,01	2195000,66	Аналитический метод	0,10	-
ПС1(9)					
397	379063,05	2195000,07	Аналитический метод	0,10	-
398	379055,44	2195041,62	Аналитический метод	0,10	-
399	379015,69	2195119,60	Аналитический метод	0,10	-
400	378960,23	2195360,19	Аналитический метод	0,10	-
401	378960,60	2195502,90	Аналитический метод	0,10	-
402	378950,26	2195590,65	Аналитический метод	0,10	-
403	378929,46	2195680,77	Аналитический метод	0,10	-

## ГРАФИЧЕСКОЕ ОПИСАНИЕ

местоположения границ населенных пунктов, территориальных зон,  
особо охраняемых природных территорий,  
зон с особыми условиями использования территории

**Публичный сервитут в целях складирования строительных и иных материалов, возведения некапитальных строений, сооружений (включая ограждения, бытовки, навесы) и (или) размещение строительной техники, которые необходимы для обеспечения строительства, инженерного сооружения - линейного объекта системы газоснабжения местного значения**  
**«Межпоселковый газопровод до д. Тиховицы с отводами на д. Старое Колено, д. Новое Поддубье, д. Старое Поддубье, д. Новое Колено Гатчинского района Ленинградской области»**

(наименование объекта, местоположение границ которого описано)

### Сведения о местоположении границ объекта

1	2	3	4	5	6
404	378894,37	2195903,83	Аналитический метод	0,10	-
405	378898,98	2195915,64	Аналитический метод	0,10	-
406	378930,48	2196057,66	Аналитический метод	0,10	-
407	378933,93	2196094,82	Аналитический метод	0,10	-
408	378900,26	2196151,11	Аналитический метод	0,10	-
409	378901,44	2196165,47	Аналитический метод	0,10	-
410	378915,91	2196341,96	Аналитический метод	0,10	-
411	378859,88	2196492,17	Аналитический метод	0,10	-
412	378745,52	2196877,04	Аналитический метод	0,10	-
413	378743,68	2196882,02	Аналитический метод	0,10	-
414	378742,29	2196881,50	Аналитический метод	0,10	-
415	378727,57	2196872,43	Аналитический метод	0,10	-
416	378578,94	2196829,62	Аналитический метод	0,10	-
417	378368,11	2196760,49	Аналитический метод	0,10	-
418	378267,34	2196844,09	Аналитический метод	0,10	-
419	378143,37	2196798,25	Аналитический метод	0,10	-
420	378011,90	2196709,78	Аналитический метод	0,10	-
421	377924,42	2196685,44	Аналитический метод	0,10	-
422	377590,45	2196554,23	Аналитический метод	0,10	-
423	377516,40	2196553,99	Аналитический метод	0,10	-
424	377216,05	2196408,62	Аналитический метод	0,10	-
425	377175,97	2196326,17	Аналитический метод	0,10	-
426	377173,54	2196325,31	Аналитический метод	0,10	-
427	377180,84	2196304,73	Аналитический метод	0,10	-
428	377204,14	2196312,99	Аналитический метод	0,10	-
429	377206,28	2196315,35	Аналитический метод	0,10	-
430	377209,05	2196316,91	Аналитический метод	0,10	-
431	377210,55	2196317,47	Аналитический метод	0,10	-
432	377214,40	2196318,08	Аналитический метод	0,10	-
433	377218,19	2196317,18	Аналитический метод	0,10	-
434	377221,36	2196314,89	Аналитический метод	0,10	-
435	377223,40	2196311,57	Аналитический метод	0,10	-
436	377223,74	2196310,65	Аналитический метод	0,10	-
437	377224,36	2196306,80	Аналитический метод	0,10	-
438	377223,45	2196303,00	Аналитический метод	0,10	-
439	377221,16	2196299,84	Аналитический метод	0,10	-
440	377217,84	2196297,80	Аналитический метод	0,10	-
441	377216,34	2196297,24	Аналитический метод	0,10	-
442	377212,49	2196296,62	Аналитический метод	0,10	-
443	377208,69	2196297,53	Аналитический метод	0,10	-
444	377205,53	2196299,82	Аналитический метод	0,10	-
445	377203,49	2196303,14	Аналитический метод	0,10	-
446	377203,15	2196304,06	Аналитический метод	0,10	-

## ГРАФИЧЕСКОЕ ОПИСАНИЕ

местоположения границ населенных пунктов, территориальных зон,  
особо охраняемых природных территорий,  
зон с особыми условиями использования территории

**Публичный сервитут в целях складирования строительных и иных материалов, возведения некапитальных строений, сооружений (включая ограждения, бытовки, навесы) и (или) размещение строительной техники, которые необходимы для обеспечения строительства, инженерного сооружения - линейного объекта системы газоснабжения местного значения**  
**«Межпоселковый газопровод до д. Тиховицы с отводами на д. Старое Колено, д. Новое Поддубье, д. Старое Поддубье, д. Новое Колено Гатчинского района Ленинградской области»**

(наименование объекта, местоположение границ которого описано)

### Сведения о местоположении границ объекта

1	2	3	4	5	6
447	377202,63	2196306,09	Аналитический метод	0,10	-
448	377202,54	2196308,18	Аналитический метод	0,10	-
449	377178,41	2196299,62	Аналитический метод	0,10	-
450	377169,77	2196323,97	Аналитический метод	0,10	-
451	377096,46	2196297,97	Аналитический метод	0,10	-
452	377097,13	2196297,14	Аналитический метод	0,10	-
453	376225,71	2195988,09	Аналитический метод	0,10	-
454	376233,38	2195966,47	Аналитический метод	0,10	-
455	376232,41	2195966,21	Аналитический метод	0,10	-
456	376238,56	2195948,88	Аналитический метод	0,10	-
457	376232,17	2195768,52	Аналитический метод	0,10	-
458	376186,75	2195650,22	Аналитический метод	0,10	-
459	376190,48	2195648,78	Аналитический метод	0,10	-
460	376236,15	2195767,71	Аналитический метод	0,10	-
461	376242,58	2195949,50	Аналитический метод	0,10	-
462	376229,54	2195986,27	Аналитический метод	0,10	-
463	377167,65	2196318,97	Аналитический метод	0,10	-
464	377177,79	2196294,72	Аналитический метод	0,10	-
465	377200,16	2196302,95	Аналитический метод	0,10	-
466	377204,47	2196291,32	Аналитический метод	0,10	-
467	377230,80	2196301,09	Аналитический метод	0,10	-
468	377222,43	2196323,66	Аналитический метод	0,10	-
469	377196,10	2196313,90	Аналитический метод	0,10	-
470	377184,43	2196309,95	Аналитический метод	0,10	-
471	377178,90	2196323,17	Аналитический метод	0,10	-
472	377219,04	2196405,62	Аналитический метод	0,10	-
473	377517,32	2196549,99	Аналитический метод	0,10	-
474	377591,22	2196550,21	Аналитический метод	0,10	-
475	377925,69	2196681,64	Аналитический метод	0,10	-
476	378013,60	2196706,10	Аналитический метод	0,10	-
477	378145,21	2196794,66	Аналитический метод	0,10	-
478	378266,56	2196839,54	Аналитический метод	0,10	-
479	378367,35	2196756,03	Аналитический метод	0,10	-
480	378580,11	2196825,79	Аналитический метод	0,10	-
481	378729,11	2196868,72	Аналитический метод	0,10	-
482	378741,55	2196876,35	Аналитический метод	0,10	-
483	378856,09	2196490,90	Аналитический метод	0,10	-
484	378911,86	2196341,40	Аналитический метод	0,10	-
485	378897,30	2196148,44	Аналитический метод	0,10	-
486	378929,84	2196093,73	Аналитический метод	0,10	-
487	378927,56	2196062,96	Аналитический метод	0,10	-
488	378895,14	2195916,81	Аналитический метод	0,10	-
489	378890,25	2195904,28	Аналитический метод	0,10	-

**ГРАФИЧЕСКОЕ ОПИСАНИЕ**

местоположения границ населенных пунктов, территориальных зон,  
особо охраняемых природных территорий,  
зон с особыми условиями использования территории

**Публичный сервитут в целях складирования строительных и иных материалов, возведения некапитальных строений, сооружений (включая ограждения, бытовки, навесы) и (или) размещение строительной техники, которые необходимы для обеспечения строительства, инженерного сооружения - линейного объекта системы газоснабжения местного значения «Межпоселковый газопровод до д. Тиховицы с отводами на д. Старое Колено, д. Новое Поддубье, д. Старое Поддубье, д. Новое Колено Гатчинского района Ленинградской области»**

(наименование объекта, местоположение границ которого описано)

**Сведения о местоположении границ объекта**

1	2	3	4	5	6
490	378925,53	2195680,00	Аналитический метод	0,10	-
491	378946,32	2195589,96	Аналитический метод	0,10	-
492	378956,60	2195502,67	Аналитический метод	0,10	-
493	378956,23	2195359,74	Аналитический метод	0,10	-
494	379011,90	2195118,23	Аналитический метод	0,10	-
495	379051,61	2195040,33	Аналитический метод	0,10	-
496	379059,09	2194999,48	Аналитический метод	0,10	-
397	379063,05	2195000,07	Аналитический метод	0,10	-
ПС1(10)					
497	379305,28	2194348,17	Аналитический метод	0,10	-
498	379308,29	2194413,98	Аналитический метод	0,10	-
499	379204,16	2194418,58	Аналитический метод	0,10	-
500	379154,28	2194410,20	Аналитический метод	0,10	-
501	379108,26	2194684,10	Аналитический метод	0,10	-
502	379091,59	2194819,04	Аналитический метод	0,10	-
503	379073,70	2194816,04	Аналитический метод	0,10	-
504	379074,37	2194812,11	Аналитический метод	0,10	-
505	379088,10	2194814,41	Аналитический метод	0,10	-
506	379104,30	2194683,52	Аналитический метод	0,10	-
507	379151,00	2194405,59	Аналитический метод	0,10	-
508	379204,41	2194414,57	Аналитический метод	0,10	-
509	379304,11	2194410,16	Аналитический метод	0,10	-
510	379301,28	2194348,31	Аналитический метод	0,10	-
497	379305,28	2194348,17	Аналитический метод	0,10	-

**3. Сведения о характерных точках части (частей) границы объекта**

Обозначение характерных точек части границы	Координаты, м		Метод определения координат характерной точки	Средняя квадратическая погрешность положения характерной точки (M <sub>t</sub> ), м	Описание обозначения точки на местности (при наличии)
	X	Y			
1	2	3	4	5	6
Часть № —					
—	—	—	—	—	—

## ГРАФИЧЕСКОЕ ОПИСАНИЕ

местоположения границ населенных пунктов, территориальных зон,  
особо охраняемых природных территорий,  
зон с особыми условиями использования территории

**Публичный сервитут в целях складирования строительных и иных материалов, возведения некапитальных строений, сооружений (включая ограждения, бытовки, навесы) и (или) размещение строительной техники, которые необходимы для обеспечения строительства, инженерного сооружения - линейного объекта системы газоснабжения местного значения**  
**«Межпоселковый газопровод до д. Тиховицы с отводами на д. Старое Колено, д. Новое Поддубье, д. Старое Поддубье, д. Новое Колено Гатчинского района Ленинградской области»**

(наименование объекта, местоположение границ которого описано)

### Сведения о местоположении измененных (уточненных) границ объекта

1. Система координат —

2. Сведения о характерных точках границ объекта

Обозначение характерных точек границ	Существующие координаты, м		Измененные (уточненные) координаты, м		Метод определения координат характерной точки	Средняя квадратическая погрешность положения характерной точки (M <sub>t</sub> ), м	Описание обозначения точки на местности (при наличии)
	X	Y	X	Y			
1	2	3	4	5	6	7	8
—	—	—	—	—	—	—	—

3. Сведения о характерных точках части (частей) границы объекта

Часть № —

Обозначение характерных точек границ	Существующие координаты, м		Измененные (уточненные) координаты, м		Метод определения координат характерной точки	Средняя квадратическая погрешность положения характерной точки (M <sub>t</sub> ), м	Описание обозначения точки на местности (при наличии)
	X	Y	X	Y			
1	2	3	4	5	6	7	8
—	—	—	—	—	—	—	—



## ГРАФИЧЕСКОЕ ОПИСАНИЕ

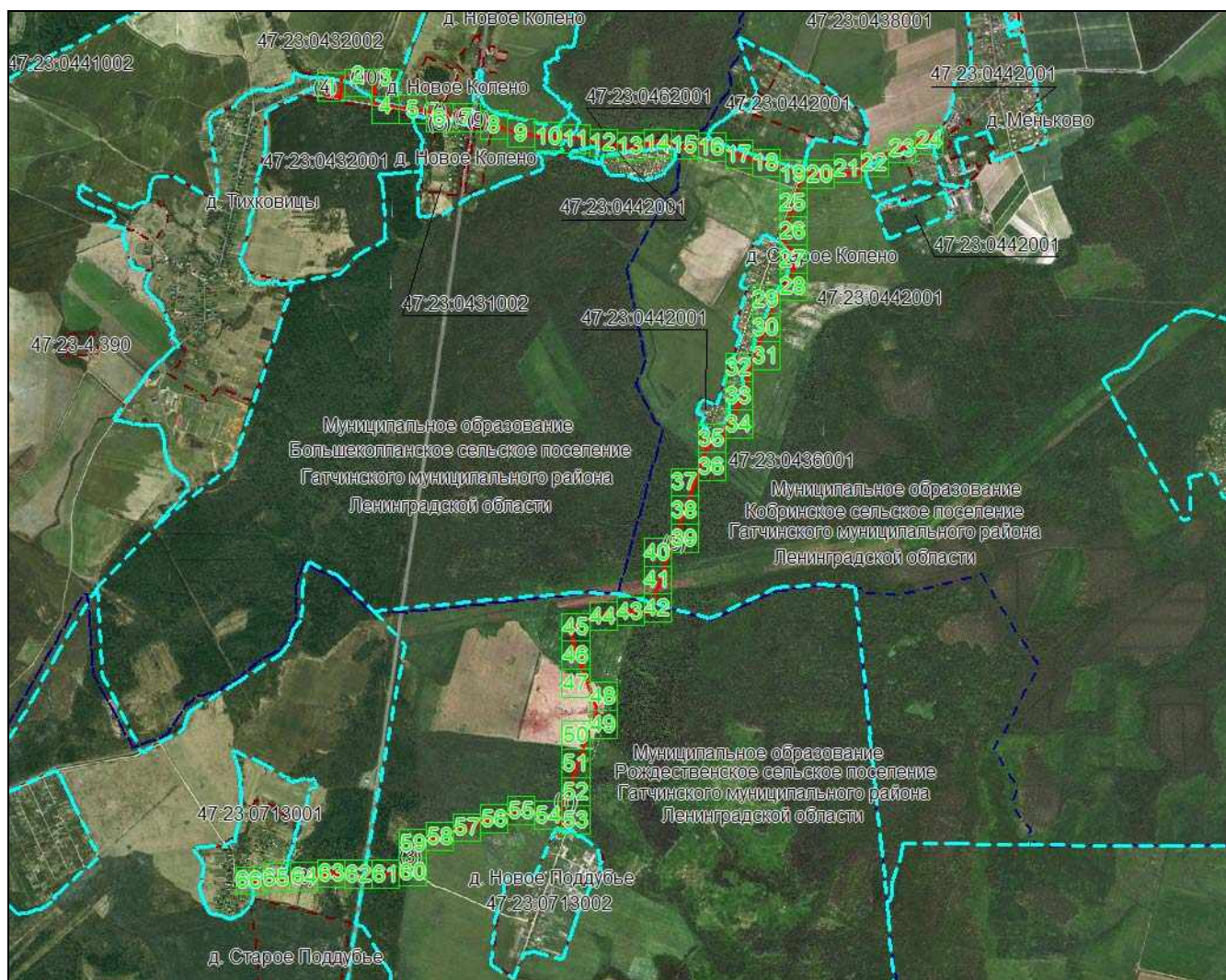
местоположения границ населенных пунктов, территориальных зон,  
особо охраняемых природных территорий,  
зон с особыми условиями использования территории

**Публичный сервитут в целях складирования строительных и иных материалов, возведения некапитальных строений, сооружений (включая ограждения, бытовки, навесы) и (или) размещение строительной техники, которые необходимы для обеспечения строительства, инженерного сооружения - линейного объекта системы газоснабжения местного значения «Межпоселковый газопровод до д. Тиховицы с отводами на д. Старое Колено, д. Новое Поддубье, д. Старое Поддубье, д. Новое Колено Гатчинского района Ленинградской области»**

(наименование объекта, местоположение границ которого описано)

## План границ объекта

### Основной лист



Масштаб 1: 40000

### Используемые условные знаки и обозначения:



— область выносного листа,

23

— номер выносного листа.

Остальные используемые условные знаки и обозначения приведены на отдельной странице в конце раздела.



## ГРАФИЧЕСКОЕ ОПИСАНИЕ

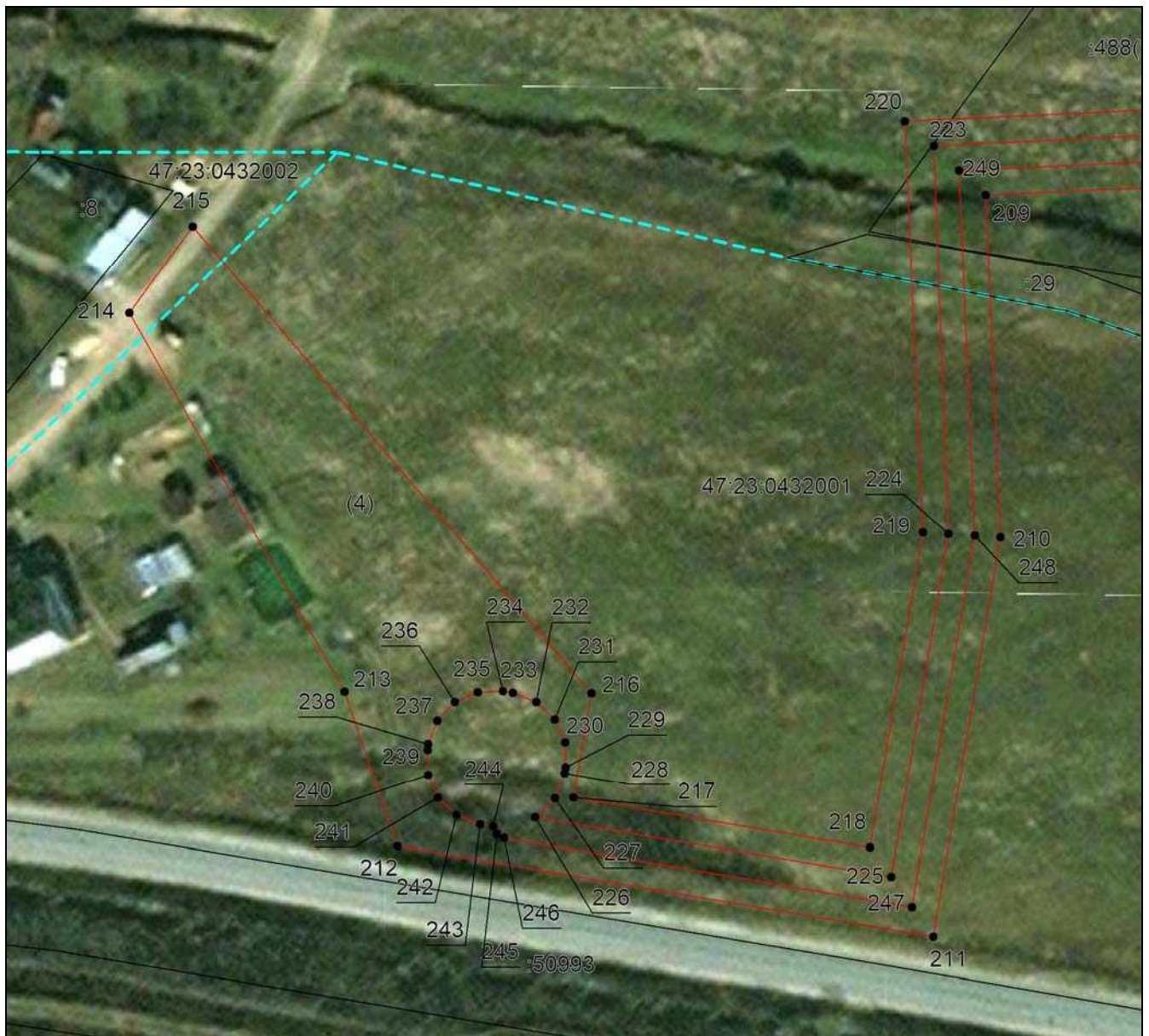
местоположения границ населенных пунктов, территориальных зон,  
особо охраняемых природных территорий,  
зон с особыми условиями использования территории

**Публичный сервитут в целях складирования строительных и иных материалов, возведения некапитальных строений, сооружений (включая ограждения, бытовки, навесы) и (или) размещение строительной техники, которые необходимы для обеспечения строительства, инженерного сооружения - линейного объекта системы газоснабжения местного значения «Межпоселковый газопровод до д. Тиховицы с отводами на д. Старое Колено, д. Новое Поддубье, д. Старое Поддубье, д. Новое Колено Гатчинского района Ленинградской области»**

(наименование объекта, местоположение границ которого описано)

## План границ объекта

Выносной лист №1



Масштаб 1:1000

Используемые условные знаки и обозначения приведены на отдельной странице в конце раздела.



## ГРАФИЧЕСКОЕ ОПИСАНИЕ

местоположения границ населенных пунктов, территориальных зон,  
особо охраняемых природных территорий,  
зон с особыми условиями использования территории

**Публичный сервитут в целях складирования строительных и иных материалов, возведения некапитальных строений, сооружений (включая ограждения, бытовки, навесы) и (или) размещение строительной техники, которые необходимы для обеспечения строительства, инженерного сооружения - линейного объекта системы газоснабжения местного значения «Межпоселковый газопровод до д. Тиховицы с отводами на д. Старое Колено, д. Новое Поддубье, д. Старое Поддубье, д. Новое Колено Гатчинского района Ленинградской области»**

(наименование объекта, местоположение границ которого описано)

## План границ объекта

Выносной лист №2



Масштаб 1:1000

Используемые условные знаки и обозначения приведены на отдельной странице в конце раздела.

## ГРАФИЧЕСКОЕ ОПИСАНИЕ

местоположения границ населенных пунктов, территориальных зон,  
особо охраняемых природных территорий,  
зон с особыми условиями использования территории

**Публичный сервитут в целях складирования строительных и иных материалов, возведения некапитальных строений, сооружений (включая ограждения, бытовки, навесы) и (или) размещение строительной техники, которые необходимы для обеспечения строительства, инженерного сооружения - линейного объекта системы газоснабжения местного значения «Межпоселковый газопровод до д. Тиховицы с отводами на д. Старое Колено, д. Новое Поддубье, д. Старое Поддубье, д. Новое Колено Гатчинского района Ленинградской области»**

(наименование объекта, местоположение границ которого описано)

## План границ объекта

Выносной лист №3



Масштаб 1:1000

Используемые условные знаки и обозначения приведены на отдельной странице в конце раздела.



## ГРАФИЧЕСКОЕ ОПИСАНИЕ


местоположения границ населенных пунктов, территориальных зон,  
особо охраняемых природных территорий,  
зон с особыми условиями использования территории

**Публичный сервитут в целях складирования строительных и иных материалов, возведения некапитальных строений, сооружений (включая ограждения, бытовки, навесы) и (или) размещение строительной техники, которые необходимы для обеспечения строительства, инженерного сооружения - линейного объекта системы газоснабжения местного значения «Межпоселковый газопровод до д. Тиховицы с отводами на д. Старое Колено, д. Новое Поддубье, д. Старое Поддубье, д. Новое Колено Гатчинского района Ленинградской области»**

(наименование объекта, местоположение границ которого описано)

## План границ объекта

Выносной лист №4



Масштаб 1:1000

Используемые условные знаки и обозначения приведены на отдельной странице в конце раздела.

## ГРАФИЧЕСКОЕ ОПИСАНИЕ

местоположения границ населенных пунктов, территориальных зон,  
особо охраняемых природных территорий,  
зон с особыми условиями использования территории

**Публичный сервитут в целях складирования строительных и иных материалов, возведения некапитальных строений, сооружений (включая ограждения, бытовки, навесы) и (или) размещение строительной техники, которые необходимы для обеспечения строительства, инженерного сооружения - линейного объекта системы газоснабжения местного значения «Межпоселковый газопровод до д. Тиховицы с отводами на д. Старое Колено, д. Новое Поддубье, д. Старое Поддубье, д. Новое Колено Гатчинского района Ленинградской области»**

(наименование объекта, местоположение границ которого описано)

## План границ объекта

Выносной лист №5



Масштаб 1:1000

Используемые условные знаки и обозначения приведены на отдельной странице в конце раздела.



## ГРАФИЧЕСКОЕ ОПИСАНИЕ

местоположения границ населенных пунктов, территориальных зон,  
особо охраняемых природных территорий,  
зон с особыми условиями использования территории

**Публичный сервитут в целях складирования строительных и иных материалов, возведения некапитальных строений, сооружений (включая ограждения, бытовки, навесы) и (или) размещение строительной техники, которые необходимы для обеспечения строительства, инженерного сооружения - линейного объекта системы газоснабжения местного значения «Межпоселковый газопровод до д. Тиховицы с отводами на д. Старое Колено, д. Новое Поддубье, д. Старое Поддубье, д. Новое Колено Гатчинского района Ленинградской области»**

(наименование объекта, местоположение границ которого описано)

## План границ объекта

Выносной лист №6



Масштаб 1:1000

Используемые условные знаки и обозначения приведены на отдельной странице в конце раздела.

## ГРАФИЧЕСКОЕ ОПИСАНИЕ


местоположения границ населенных пунктов, территориальных зон,  
особо охраняемых природных территорий,  
зон с особыми условиями использования территории

**Публичный сервитут в целях складирования строительных и иных материалов, возведения некапитальных строений, сооружений (включая ограждения, бытовки, навесы) и (или) размещение строительной техники, которые необходимы для обеспечения строительства, инженерного сооружения - линейного объекта системы газоснабжения местного значения «Межпоселковый газопровод до д. Тиховицы с отводами на д. Старое Колено, д. Новое Поддубье, д. Старое Поддубье, д. Новое Колено Гатчинского района Ленинградской области»**

(наименование объекта, местоположение границ которого описано)

## План границ объекта

Выносной лист №7



Масштаб 1:1000

Используемые условные знаки и обозначения приведены на отдельной странице в конце раздела.



## ГРАФИЧЕСКОЕ ОПИСАНИЕ

местоположения границ населенных пунктов, территориальных зон,  
особо охраняемых природных территорий,  
зон с особыми условиями использования территории

**Публичный сервитут в целях складирования строительных и иных материалов, возведения некапитальных строений, сооружений (включая ограждения, бытовки, навесы) и (или) размещение строительной техники, которые необходимы для обеспечения строительства, инженерного сооружения - линейного объекта системы газоснабжения местного значения «Межпоселковый газопровод до д. Тиховицы с отводами на д. Старое Колено, д. Новое Поддубье, д. Старое Поддубье, д. Новое Колено Гатчинского района Ленинградской области»**

(наименование объекта, местоположение границ которого описано)

## План границ объекта

Выносной лист №8



Масштаб 1:1000

Используемые условные знаки и обозначения приведены на отдельной странице в конце раздела.



## ГРАФИЧЕСКОЕ ОПИСАНИЕ

местоположения границ населенных пунктов, территориальных зон,  
особо охраняемых природных территорий,  
зон с особыми условиями использования территории

**Публичный сервитут в целях складирования строительных и иных материалов, возведения некапитальных строений, сооружений (включая ограждения, бытовки, навесы) и (или) размещение строительной техники, которые необходимы для обеспечения строительства, инженерного сооружения - линейного объекта системы газоснабжения местного значения «Межпоселковый газопровод до д. Тиховицы с отводами на д. Старое Колено, д. Новое Поддубье, д. Старое Поддубье, д. Новое Колено Гатчинского района Ленинградской области»**

(наименование объекта, местоположение границ которого описано)

## План границ объекта

Выносной лист №9



Масштаб 1:1000

Используемые условные знаки и обозначения приведены на отдельной странице в конце раздела.

## ГРАФИЧЕСКОЕ ОПИСАНИЕ

местоположения границ населенных пунктов, территориальных зон,  
особо охраняемых природных территорий,  
зон с особыми условиями использования территории

**Публичный сервитут в целях складирования строительных и иных материалов, возведения некапитальных строений, сооружений (включая ограждения, бытовки, навесы) и (или) размещение строительной техники, которые необходимы для обеспечения строительства, инженерного сооружения - линейного объекта системы газоснабжения местного значения «Межпоселковый газопровод до д. Тиховицы с отводами на д. Старое Колено, д. Новое Поддубье, д. Старое Поддубье, д. Новое Колено Гатчинского района Ленинградской области»**

(наименование объекта, местоположение границ которого описано)

## План границ объекта

Выносной лист №10



Масштаб 1:1000

Используемые условные знаки и обозначения приведены на отдельной странице в конце раздела.



## ГРАФИЧЕСКОЕ ОПИСАНИЕ

местоположения границ населенных пунктов, территориальных зон,  
особо охраняемых природных территорий,  
зон с особыми условиями использования территории

**Публичный сервитут в целях складирования строительных и иных материалов, возведения некапитальных строений, сооружений (включая ограждения, бытовки, навесы) и (или) размещение строительной техники, которые необходимы для обеспечения строительства, инженерного сооружения - линейного объекта системы газоснабжения местного значения «Межпоселковый газопровод до д. Тиховицы с отводами на д. Старое Колено, д. Новое Поддубье, д. Старое Поддубье, д. Новое Колено Гатчинского района Ленинградской области»**

(наименование объекта, местоположение границ которого описано)

## План границ объекта

Выносной лист №11



Масштаб 1:1000

Используемые условные знаки и обозначения приведены на отдельной странице в конце раздела.

## ГРАФИЧЕСКОЕ ОПИСАНИЕ

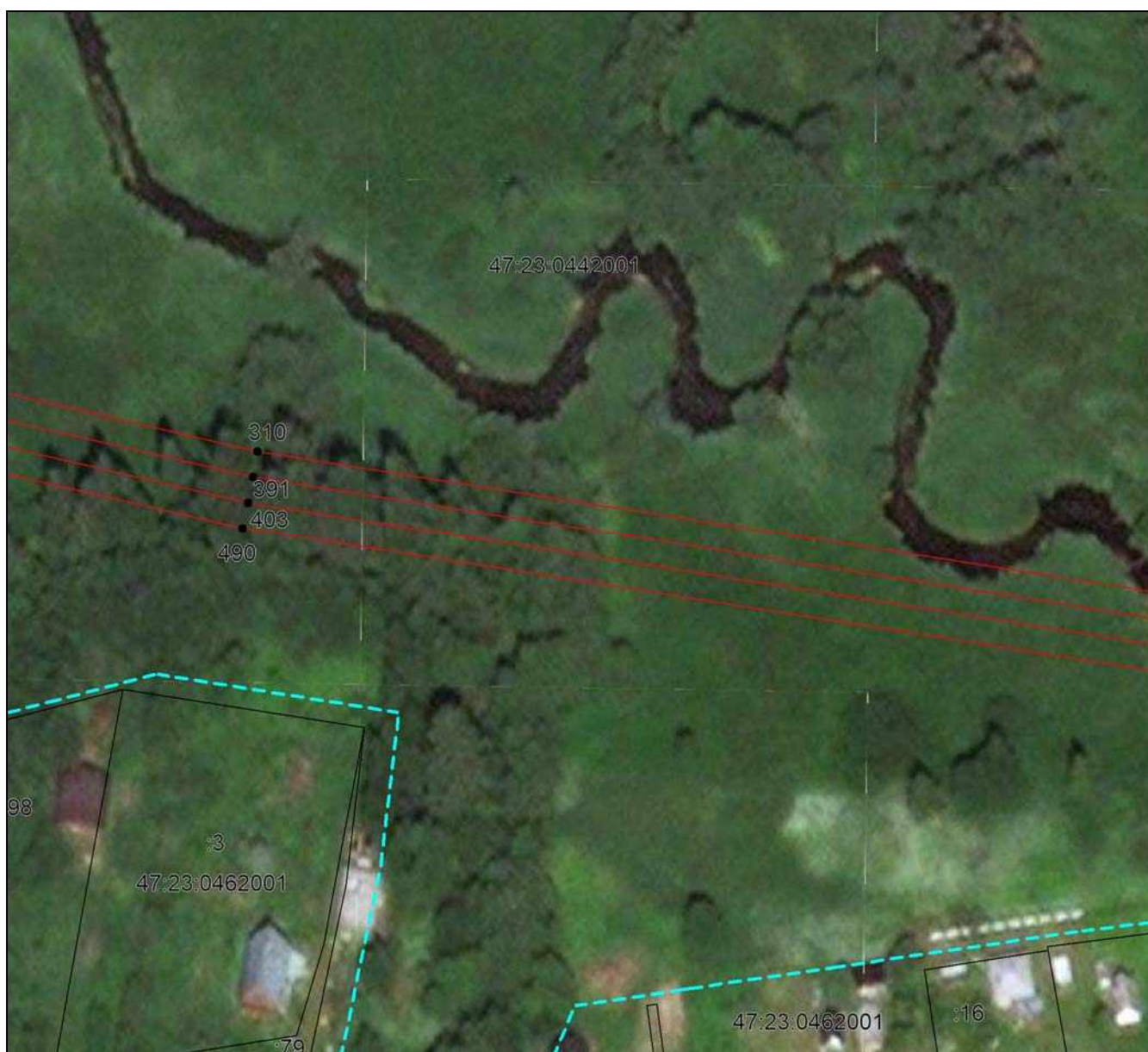
местоположения границ населенных пунктов, территориальных зон,  
особо охраняемых природных территорий,  
зон с особыми условиями использования территории

**Публичный сервитут в целях складирования строительных и иных материалов, возведения некапитальных строений, сооружений (включая ограждения, бытовки, навесы) и (или) размещение строительной техники, которые необходимы для обеспечения строительства, инженерного сооружения - линейного объекта системы газоснабжения местного значения «Межпоселковый газопровод до д. Тиховицы с отводами на д. Старое Колено, д. Новое Поддубье, д. Старое Поддубье, д. Новое Колено Гатчинского района Ленинградской области»**

(наименование объекта, местоположение границ которого описано)

## План границ объекта

Выносной лист №12



Масштаб 1:1000

Используемые условные знаки и обозначения приведены на отдельной странице в конце раздела.



## ГРАФИЧЕСКОЕ ОПИСАНИЕ

местоположения границ населенных пунктов, территориальных зон,  
особо охраняемых природных территорий,  
зон с особыми условиями использования территории

**Публичный сервитут в целях складирования строительных и иных материалов, возведения некапитальных строений, сооружений (включая ограждения, бытовки, навесы) и (или) размещение строительной техники, которые необходимы для обеспечения строительства, инженерного сооружения - линейного объекта системы газоснабжения местного значения «Межпоселковый газопровод до д. Тиховицы с отводами на д. Старое Колено, д. Новое Поддубье, д. Старое Поддубье, д. Новое Колено Гатчинского района Ленинградской области»**

(наименование объекта, местоположение границ которого описано)

## План границ объекта

### Выносной лист №13



Масштаб 1:1000

Используемые условные знаки и обозначения приведены на отдельной странице в конце раздела.

## ГРАФИЧЕСКОЕ ОПИСАНИЕ

местоположения границ населенных пунктов, территориальных зон,  
особо охраняемых природных территорий,  
зон с особыми условиями использования территории

**Публичный сервитут в целях складирования строительных и иных материалов, возведения некапитальных строений, сооружений (включая ограждения, бытовки, навесы) и (или) размещение строительной техники, которые необходимы для обеспечения строительства, инженерного сооружения - линейного объекта системы газоснабжения местного значения «Межпоселковый газопровод до д. Тиховицы с отводами на д. Старое Колено, д. Новое Поддубье, д. Старое Поддубье, д. Новое Колено Гатчинского района Ленинградской области»**

(наименование объекта, местоположение границ которого описано)

## План границ объекта

Выносной лист №14



Масштаб 1:1000

Используемые условные знаки и обозначения приведены на отдельной странице в конце раздела.



## ГРАФИЧЕСКОЕ ОПИСАНИЕ

местоположения границ населенных пунктов, территориальных зон,  
особо охраняемых природных территорий,  
зон с особыми условиями использования территории

**Публичный сервитут в целях складирования строительных и иных материалов, возведения некапитальных строений, сооружений (включая ограждения, бытовки, навесы) и (или) размещение строительной техники, которые необходимы для обеспечения строительства, инженерного сооружения - линейного объекта системы газоснабжения местного значения «Межпоселковый газопровод до д. Тиховицы с отводами на д. Старое Колено, д. Новое Поддубье, д. Старое Поддубье, д. Новое Колено Гатчинского района Ленинградской области»**

(наименование объекта, местоположение границ которого описано)

## План границ объекта

Выносной лист №15



Масштаб 1:1000

Используемые условные знаки и обозначения приведены на отдельной странице в конце раздела.

## ГРАФИЧЕСКОЕ ОПИСАНИЕ


местоположения границ населенных пунктов, территориальных зон,  
особо охраняемых природных территорий,  
зон с особыми условиями использования территории

**Публичный сервитут в целях складирования строительных и иных материалов, возведения некапитальных строений, сооружений (включая ограждения, бытовки, навесы) и (или) размещение строительной техники, которые необходимы для обеспечения строительства, инженерного сооружения - линейного объекта системы газоснабжения местного значения «Межпоселковый газопровод до д. Тиховицы с отводами на д. Старое Колено, д. Новое Поддубье, д. Старое Поддубье, д. Новое Колено Гатчинского района Ленинградской области»**

(наименование объекта, местоположение границ которого описано)

## План границ объекта

Выносной лист №16



Масштаб 1:1000

Используемые условные знаки и обозначения приведены на отдельной странице в конце раздела.



## ГРАФИЧЕСКОЕ ОПИСАНИЕ

местоположения границ населенных пунктов, территориальных зон,  
особо охраняемых природных территорий,  
зон с особыми условиями использования территории

**Публичный сервитут в целях складирования строительных и иных материалов, возведения некапитальных строений, сооружений (включая ограждения, бытовки, навесы) и (или) размещение строительной техники, которые необходимы для обеспечения строительства, инженерного сооружения - линейного объекта системы газоснабжения местного значения «Межпоселковый газопровод до д. Тиховицы с отводами на д. Старое Колено, д. Новое Поддубье, д. Старое Поддубье, д. Новое Колено Гатчинского района Ленинградской области»**

(наименование объекта, местоположение границ которого описано)

## План границ объекта

Выносной лист №17



Масштаб 1:1000

Используемые условные знаки и обозначения приведены на отдельной странице в конце раздела.

## ГРАФИЧЕСКОЕ ОПИСАНИЕ

местоположения границ населенных пунктов, территориальных зон,  
особо охраняемых природных территорий,  
зон с особыми условиями использования территории

**Публичный сервитут в целях складирования строительных и иных материалов, возведения некапитальных строений, сооружений (включая ограждения, бытовки, навесы) и (или) размещение строительной техники, которые необходимы для обеспечения строительства, инженерного сооружения - линейного объекта системы газоснабжения местного значения «Межпоселковый газопровод до д. Тиховицы с отводами на д. Старое Колено, д. Новое Поддубье, д. Старое Поддубье, д. Новое Колено Гатчинского района Ленинградской области»**

(наименование объекта, местоположение границ которого описано)

## План границ объекта

Выносной лист №18



Масштаб 1:1000

Используемые условные знаки и обозначения приведены на отдельной странице в конце раздела.



## ГРАФИЧЕСКОЕ ОПИСАНИЕ

местоположения границ населенных пунктов, территориальных зон,  
особо охраняемых природных территорий,  
зон с особыми условиями использования территории

**Публичный сервитут в целях складирования строительных и иных материалов, возведения некапитальных строений, сооружений (включая ограждения, бытовки, навесы) и (или) размещение строительной техники, которые необходимы для обеспечения строительства, инженерного сооружения - линейного объекта системы газоснабжения местного значения «Межпоселковый газопровод до д. Тиховицы с отводами на д. Старое Колено, д. Новое Поддубье, д. Старое Поддубье, д. Новое Колено Гатчинского района Ленинградской области»**

(наименование объекта, местоположение границ которого описано)

## План границ объекта

Выносной лист №19



Масштаб 1:1000

Используемые условные знаки и обозначения приведены на отдельной странице в конце раздела.

## ГРАФИЧЕСКОЕ ОПИСАНИЕ

местоположения границ населенных пунктов, территориальных зон,  
особо охраняемых природных территорий,  
зон с особыми условиями использования территории

**Публичный сервитут в целях складирования строительных и иных материалов, возведения некапитальных строений, сооружений (включая ограждения, бытовки, навесы) и (или) размещение строительной техники, которые необходимы для обеспечения строительства, инженерного сооружения - линейного объекта системы газоснабжения местного значения «Межпоселковый газопровод до д. Тиховицы с отводами на д. Старое Колено, д. Новое Поддубье, д. Старое Поддубье, д. Новое Колено Гатчинского района Ленинградской области»**

(наименование объекта, местоположение границ которого описано)

## План границ объекта

Выносной лист №20



Масштаб 1:1000

Используемые условные знаки и обозначения приведены на отдельной странице в конце раздела.



## ГРАФИЧЕСКОЕ ОПИСАНИЕ

местоположения границ населенных пунктов, территориальных зон,  
особо охраняемых природных территорий,  
зон с особыми условиями использования территории

**Публичный сервитут в целях складирования строительных и иных материалов, возведения некапитальных строений, сооружений (включая ограждения, бытовки, навесы) и (или) размещение строительной техники, которые необходимы для обеспечения строительства, инженерного сооружения - линейного объекта системы газоснабжения местного значения «Межпоселковый газопровод до д. Тиховицы с отводами на д. Старое Колено, д. Новое Поддубье, д. Старое Поддубье, д. Новое Колено Гатчинского района Ленинградской области»**

(наименование объекта, местоположение границ которого описано)

## План границ объекта

Выносной лист №21



Масштаб 1:1000

Используемые условные знаки и обозначения приведены на отдельной странице в конце раздела.

## ГРАФИЧЕСКОЕ ОПИСАНИЕ

местоположения границ населенных пунктов, территориальных зон,  
особо охраняемых природных территорий,  
зон с особыми условиями использования территории

**Публичный сервитут в целях складирования строительных и иных материалов, возведения некапитальных строений, сооружений (включая ограждения, бытовки, навесы) и (или) размещение строительной техники, которые необходимы для обеспечения строительства, инженерного сооружения - линейного объекта системы газоснабжения местного значения «Межпоселковый газопровод до д. Тиховицы с отводами на д. Старое Колено, д. Новое Поддубье, д. Старое Поддубье, д. Новое Колено Гатчинского района Ленинградской области»**

(наименование объекта, местоположение границ которого описано)

## План границ объекта

Выносной лист №22



Масштаб 1:1000

Используемые условные знаки и обозначения приведены на отдельной странице в конце раздела.



## ГРАФИЧЕСКОЕ ОПИСАНИЕ

местоположения границ населенных пунктов, территориальных зон,  
особо охраняемых природных территорий,  
зон с особыми условиями использования территории

**Публичный сервитут в целях складирования строительных и иных материалов, возведения некапитальных строений, сооружений (включая ограждения, бытовки, навесы) и (или) размещение строительной техники, которые необходимы для обеспечения строительства, инженерного сооружения - линейного объекта системы газоснабжения местного значения «Межпоселковый газопровод до д. Тиховицы с отводами на д. Старое Колено, д. Новое Поддубье, д. Старое Поддубье, д. Новое Колено Гатчинского района Ленинградской области»**

(наименование объекта, местоположение границ которого описано)

## План границ объекта

Выносной лист №23



Масштаб 1:1000

Используемые условные знаки и обозначения приведены на отдельной странице в конце раздела.

## ГРАФИЧЕСКОЕ ОПИСАНИЕ


местоположения границ населенных пунктов, территориальных зон,  
особо охраняемых природных территорий,  
зон с особыми условиями использования территории

**Публичный сервитут в целях складирования строительных и иных материалов, возведения некапитальных строений, сооружений (включая ограждения, бытовки, навесы) и (или) размещение строительной техники, которые необходимы для обеспечения строительства, инженерного сооружения - линейного объекта системы газоснабжения местного значения «Межпоселковый газопровод до д. Тиховицы с отводами на д. Старое Колено, д. Новое Поддубье, д. Старое Поддубье, д. Новое Колено Гатчинского района Ленинградской области»**

(наименование объекта, местоположение границ которого описано)

## План границ объекта

Выносной лист №24



Масштаб 1:1000

Используемые условные знаки и обозначения приведены на отдельной странице в конце раздела.



## ГРАФИЧЕСКОЕ ОПИСАНИЕ


местоположения границ населенных пунктов, территориальных зон,  
особо охраняемых природных территорий,  
зон с особыми условиями использования территории

**Публичный сервитут в целях складирования строительных и иных материалов, возведения некапитальных строений, сооружений (включая ограждения, бытовки, навесы) и (или) размещение строительной техники, которые необходимы для обеспечения строительства, инженерного сооружения - линейного объекта системы газоснабжения местного значения «Межпоселковый газопровод до д. Тиховицы с отводами на д. Старое Колено, д. Новое Поддубье, д. Старое Поддубье, д. Новое Колено Гатчинского района Ленинградской области»**

(наименование объекта, местоположение границ которого описано)

## План границ объекта

Выносной лист №25



Масштаб 1:1000

Используемые условные знаки и обозначения приведены на отдельной странице в конце раздела.

## ГРАФИЧЕСКОЕ ОПИСАНИЕ

местоположения границ населенных пунктов, территориальных зон,  
особо охраняемых природных территорий,  
зон с особыми условиями использования территории

**Публичный сервитут в целях складирования строительных и иных материалов, возведения некапитальных строений, сооружений (включая ограждения, бытовки, навесы) и (или) размещение строительной техники, которые необходимы для обеспечения строительства, инженерного сооружения - линейного объекта системы газоснабжения местного значения «Межпоселковый газопровод до д. Тихковицы с отводами на д. Старое Колено, д. Новое Поддубье, д. Старое Поддубье, д. Новое Колено Гатчинского района Ленинградской области»**

(наименование объекта, местоположение границ которого описано)

## План границ объекта

Выносной лист №26



Масштаб 1:1000

Используемые условные знаки и обозначения приведены на отдельной странице в конце раздела.



## ГРАФИЧЕСКОЕ ОПИСАНИЕ

местоположения границ населенных пунктов, территориальных зон,  
особо охраняемых природных территорий,  
зон с особыми условиями использования территории

**Публичный сервитут в целях складирования строительных и иных материалов, возведения некапитальных строений, сооружений (включая ограждения, бытовки, навесы) и (или) размещение строительной техники, которые необходимы для обеспечения строительства, инженерного сооружения - линейного объекта системы газоснабжения местного значения «Межпоселковый газопровод до д. Тиховицы с отводами на д. Старое Колено, д. Новое Поддубье, д. Старое Поддубье, д. Новое Колено Гатчинского района Ленинградской области»**

(наименование объекта, местоположение границ которого описано)

## План границ объекта

Выносной лист №27



Масштаб 1:1000

Используемые условные знаки и обозначения приведены на отдельной странице в конце раздела.

## ГРАФИЧЕСКОЕ ОПИСАНИЕ

местоположения границ населенных пунктов, территориальных зон,  
особо охраняемых природных территорий,  
зон с особыми условиями использования территории

**Публичный сервитут в целях складирования строительных и иных материалов, возведения некапитальных строений, сооружений (включая ограждения, бытовки, навесы) и (или) размещение строительной техники, которые необходимы для обеспечения строительства, инженерного сооружения - линейного объекта системы газоснабжения местного значения «Межпоселковый газопровод до д. Тиховицы с отводами на д. Старое Колено, д. Новое Поддубье, д. Старое Поддубье, д. Новое Колено Гатчинского района Ленинградской области»**

(наименование объекта, местоположение границ которого описано)

## План границ объекта

Выносной лист №28



Масштаб 1:1000

Используемые условные знаки и обозначения приведены на отдельной странице в конце раздела.



## ГРАФИЧЕСКОЕ ОПИСАНИЕ

местоположения границ населенных пунктов, территориальных зон,  
особо охраняемых природных территорий,  
зон с особыми условиями использования территории

**Публичный сервитут в целях складирования строительных и иных материалов, возведения некапитальных строений, сооружений (включая ограждения, бытовки, навесы) и (или) размещение строительной техники, которые необходимы для обеспечения строительства, инженерного сооружения - линейного объекта системы газоснабжения местного значения «Межпоселковый газопровод до д. Тиховицы с отводами на д. Старое Колено, д. Новое Поддубье, д. Старое Поддубье, д. Новое Колено Гатчинского района Ленинградской области»**

(наименование объекта, местоположение границ которого описано)

## План границ объекта

Выносной лист №29



Масштаб 1:1000

Используемые условные знаки и обозначения приведены на отдельной странице в конце раздела.

## ГРАФИЧЕСКОЕ ОПИСАНИЕ

местоположения границ населенных пунктов, территориальных зон,  
особо охраняемых природных территорий,  
зон с особыми условиями использования территории

**Публичный сервитут в целях складирования строительных и иных материалов, возведения некапитальных строений, сооружений (включая ограждения, бытовки, навесы) и (или) размещение строительной техники, которые необходимы для обеспечения строительства, инженерного сооружения - линейного объекта системы газоснабжения местного значения «Межпоселковый газопровод до д. Тиховицы с отводами на д. Старое Колено, д. Новое Поддубье, д. Старое Поддубье, д. Новое Колено Гатчинского района Ленинградской области»**

(наименование объекта, местоположение границ которого описано)

## План границ объекта

Выносной лист №30



Масштаб 1:1000

Используемые условные знаки и обозначения приведены на отдельной странице в конце раздела.



## ГРАФИЧЕСКОЕ ОПИСАНИЕ

местоположения границ населенных пунктов, территориальных зон,  
особо охраняемых природных территорий,  
зон с особыми условиями использования территории

**Публичный сервитут в целях складирования строительных и иных материалов, возведения некапитальных строений, сооружений (включая ограждения, бытовки, навесы) и (или) размещение строительной техники, которые необходимы для обеспечения строительства, инженерного сооружения - линейного объекта системы газоснабжения местного значения «Межпоселковый газопровод до д. Тиховицы с отводами на д. Старое Колено, д. Новое Поддубье, д. Старое Поддубье, д. Новое Колено Гатчинского района Ленинградской области»**

(наименование объекта, местоположение границ которого описано)

## План границ объекта

Выносной лист №31



Масштаб 1:1000

Используемые условные знаки и обозначения приведены на отдельной странице в конце раздела.

## ГРАФИЧЕСКОЕ ОПИСАНИЕ

местоположения границ населенных пунктов, территориальных зон,  
особо охраняемых природных территорий,  
зон с особыми условиями использования территории

**Публичный сервитут в целях складирования строительных и иных материалов, возведения некапитальных строений, сооружений (включая ограждения, бытовки, навесы) и (или) размещение строительной техники, которые необходимы для обеспечения строительства, инженерного сооружения - линейного объекта системы газоснабжения местного значения «Межпоселковый газопровод до д. Тиховицы с отводами на д. Старое Колено, д. Новое Поддубье, д. Старое Поддубье, д. Новое Колено Гатчинского района Ленинградской области»**

(наименование объекта, местоположение границ которого описано)

## План границ объекта

Выносной лист №32



Масштаб 1:1000

Используемые условные знаки и обозначения приведены на отдельной странице в конце раздела.



## ГРАФИЧЕСКОЕ ОПИСАНИЕ

местоположения границ населенных пунктов, территориальных зон,  
особо охраняемых природных территорий,  
зон с особыми условиями использования территории

**Публичный сервитут в целях складирования строительных и иных материалов, возведения некапитальных строений, сооружений (включая ограждения, бытовки, навесы) и (или) размещение строительной техники, которые необходимы для обеспечения строительства, инженерного сооружения - линейного объекта системы газоснабжения местного значения «Межпоселковый газопровод до д. Тиховицы с отводами на д. Старое Колено, д. Новое Поддубье, д. Старое Поддубье, д. Новое Колено Гатчинского района Ленинградской области»**

(наименование объекта, местоположение границ которого описано)

## План границ объекта

### Выносной лист №33



Масштаб 1:1000

Используемые условные знаки и обозначения приведены на отдельной странице в конце раздела.

## ГРАФИЧЕСКОЕ ОПИСАНИЕ


местоположения границ населенных пунктов, территориальных зон,  
особо охраняемых природных территорий,  
зон с особыми условиями использования территории

**Публичный сервитут в целях складирования строительных и иных материалов, возведения некапитальных строений, сооружений (включая ограждения, бытовки, навесы) и (или) размещение строительной техники, которые необходимы для обеспечения строительства, инженерного сооружения - линейного объекта системы газоснабжения местного значения «Межпоселковый газопровод до д. Тиховицы с отводами на д. Старое Колено, д. Новое Поддубье, д. Старое Поддубье, д. Новое Колено Гатчинского района Ленинградской области»**

(наименование объекта, местоположение границ которого описано)

## План границ объекта

Выносной лист №34



Масштаб 1:1000

Используемые условные знаки и обозначения приведены на отдельной странице в конце раздела.



## ГРАФИЧЕСКОЕ ОПИСАНИЕ

местоположения границ населенных пунктов, территориальных зон,  
особо охраняемых природных территорий,  
зон с особыми условиями использования территории

**Публичный сервитут в целях складирования строительных и иных материалов, возведения некапитальных строений, сооружений (включая ограждения, бытовки, навесы) и (или) размещение строительной техники, которые необходимы для обеспечения строительства, инженерного сооружения - линейного объекта системы газоснабжения местного значения «Межпоселковый газопровод до д. Тиховицы с отводами на д. Старое Колено, д. Новое Поддубье, д. Старое Поддубье, д. Новое Колено Гатчинского района Ленинградской области»**

(наименование объекта, местоположение границ которого описано)

## План границ объекта

Выносной лист №35



Масштаб 1:1000

Используемые условные знаки и обозначения приведены на отдельной странице в конце раздела.



## ГРАФИЧЕСКОЕ ОПИСАНИЕ


местоположения границ населенных пунктов, территориальных зон,  
особо охраняемых природных территорий,  
зон с особыми условиями использования территории

**Публичный сервитут в целях складирования строительных и иных материалов, возведения некапитальных строений, сооружений (включая ограждения, бытовки, навесы) и (или) размещение строительной техники, которые необходимы для обеспечения строительства, инженерного сооружения - линейного объекта системы газоснабжения местного значения «Межпоселковый газопровод до д. Тиховицы с отводами на д. Старое Колено, д. Новое Поддубье, д. Старое Поддубье, д. Новое Колено Гатчинского района Ленинградской области»**

(наименование объекта, местоположение границ которого описано)

## План границ объекта

Выносной лист №36



Масштаб 1:1000

Используемые условные знаки и обозначения приведены на отдельной странице в конце раздела.

## ГРАФИЧЕСКОЕ ОПИСАНИЕ

местоположения границ населенных пунктов, территориальных зон,  
особо охраняемых природных территорий,  
зон с особыми условиями использования территории

**Публичный сервитут в целях складирования строительных и иных материалов, возведения некапитальных строений, сооружений (включая ограждения, бытовки, навесы) и (или) размещение строительной техники, которые необходимы для обеспечения строительства, инженерного сооружения - линейного объекта системы газоснабжения местного значения «Межпоселковый газопровод до д. Тиховицы с отводами на д. Старое Колено, д. Новое Поддубье, д. Старое Поддубье, д. Новое Колено Гатчинского района Ленинградской области»**

(наименование объекта, местоположение границ которого описано)

## План границ объекта

Выносной лист №37



Масштаб 1:1000

Используемые условные знаки и обозначения приведены на отдельной странице в конце раздела.



## ГРАФИЧЕСКОЕ ОПИСАНИЕ

местоположения границ населенных пунктов, территориальных зон,  
особо охраняемых природных территорий,  
зон с особыми условиями использования территории

**Публичный сервитут в целях складирования строительных и иных материалов, возведения некапитальных строений, сооружений (включая ограждения, бытовки, навесы) и (или) размещение строительной техники, которые необходимы для обеспечения строительства, инженерного сооружения - линейного объекта системы газоснабжения местного значения «Межпоселковый газопровод до д. Тиховицы с отводами на д. Старое Колено, д. Новое Поддубье, д. Старое Поддубье, д. Новое Колено Гатчинского района Ленинградской области»**

(наименование объекта, местоположение границ которого описано)

## План границ объекта

Выносной лист №38



**Масштаб 1:1000**

Используемые условные знаки и обозначения приведены на отдельной странице в конце раздела.



## ГРАФИЧЕСКОЕ ОПИСАНИЕ

местоположения границ населенных пунктов, территориальных зон,  
особо охраняемых природных территорий,  
зон с особыми условиями использования территории

**Публичный сервитут в целях складирования строительных и иных материалов, возведения некапитальных строений, сооружений (включая ограждения, бытовки, навесы) и (или) размещение строительной техники, которые необходимы для обеспечения строительства, инженерного сооружения - линейного объекта системы газоснабжения местного значения «Межпоселковый газопровод до д. Тиховицы с отводами на д. Старое Колено, д. Новое Поддубье, д. Старое Поддубье, д. Новое Колено Гатчинского района Ленинградской области»**

(наименование объекта, местоположение границ которого описано)

## План границ объекта

Выносной лист №39



Масштаб 1:1000

Используемые условные знаки и обозначения приведены на отдельной странице в конце раздела.

## ГРАФИЧЕСКОЕ ОПИСАНИЕ

местоположения границ населенных пунктов, территориальных зон,  
особо охраняемых природных территорий,  
зон с особыми условиями использования территории

**Публичный сервитут в целях складирования строительных и иных материалов, возведения некапитальных строений, сооружений (включая ограждения, бытовки, навесы) и (или) размещение строительной техники, которые необходимы для обеспечения строительства, инженерного сооружения - линейного объекта системы газоснабжения местного значения «Межпоселковый газопровод до д. Тиховицы с отводами на д. Старое Колено, д. Новое Поддубье, д. Старое Поддубье, д. Новое Колено Гатчинского района Ленинградской области»**

(наименование объекта, местоположение границ которого описано)

## План границ объекта

Выносной лист №40



Масштаб 1:1000

Используемые условные знаки и обозначения приведены на отдельной странице в конце раздела.



## ГРАФИЧЕСКОЕ ОПИСАНИЕ

местоположения границ населенных пунктов, территориальных зон,  
особо охраняемых природных территорий,  
зон с особыми условиями использования территории

**Публичный сервитут в целях складирования строительных и иных материалов, возведения некапитальных строений, сооружений (включая ограждения, бытовки, навесы) и (или) размещение строительной техники, которые необходимы для обеспечения строительства, инженерного сооружения - линейного объекта системы газоснабжения местного значения «Межпоселковый газопровод до д. Тиховицы с отводами на д. Старое Колено, д. Новое Поддубье, д. Старое Поддубье, д. Новое Колено Гатчинского района Ленинградской области»**

(наименование объекта, местоположение границ которого описано)

## План границ объекта

Выносной лист №41



Масштаб 1:1000

Используемые условные знаки и обозначения приведены на отдельной странице в конце раздела.



## ГРАФИЧЕСКОЕ ОПИСАНИЕ

местоположения границ населенных пунктов, территориальных зон,  
особо охраняемых природных территорий,  
зон с особыми условиями использования территории

**Публичный сервитут в целях складирования строительных и иных материалов, возведения некапитальных строений, сооружений (включая ограждения, бытовки, навесы) и (или) размещение строительной техники, которые необходимы для обеспечения строительства, инженерного сооружения - линейного объекта системы газоснабжения местного значения «Межпоселковый газопровод до д. Тиховицы с отводами на д. Старое Колено, д. Новое Поддубье, д. Старое Поддубье, д. Новое Колено Гатчинского района Ленинградской области»**

(наименование объекта, местоположение границ которого описано)

## План границ объекта

Выносной лист №42



Масштаб 1:1000

Используемые условные знаки и обозначения приведены на отдельной странице в конце раздела.

## ГРАФИЧЕСКОЕ ОПИСАНИЕ

местоположения границ населенных пунктов, территориальных зон,  
особо охраняемых природных территорий,  
зон с особыми условиями использования территории

**Публичный сервитут в целях складирования строительных и иных материалов, возведения некапитальных строений, сооружений (включая ограждения, бытовки, навесы) и (или) размещение строительной техники, которые необходимы для обеспечения строительства, инженерного сооружения - линейного объекта системы газоснабжения местного значения «Межпоселковый газопровод до д. Тиховицы с отводами на д. Старое Колено, д. Новое Поддубье, д. Старое Поддубье, д. Новое Колено Гатчинского района Ленинградской области»**

(наименование объекта, местоположение границ которого описано)

## План границ объекта

Выносной лист №43



Масштаб 1:1000

Используемые условные знаки и обозначения приведены на отдельной странице в конце раздела.



## ГРАФИЧЕСКОЕ ОПИСАНИЕ

местоположения границ населенных пунктов, территориальных зон,  
особо охраняемых природных территорий,  
зон с особыми условиями использования территории

**Публичный сервитут в целях складирования строительных и иных материалов, возведения некапитальных строений, сооружений (включая ограждения, бытовки, навесы) и (или) размещение строительной техники, которые необходимы для обеспечения строительства, инженерного сооружения - линейного объекта системы газоснабжения местного значения «Межпоселковый газопровод до д. Тиховицы с отводами на д. Старое Колено, д. Новое Поддубье, д. Старое Поддубье, д. Новое Колено Гатчинского района Ленинградской области»**

(наименование объекта, местоположение границ которого описано)

## План границ объекта

Выносной лист №44



Масштаб 1:1000

Используемые условные знаки и обозначения приведены на отдельной странице в конце раздела.

## ГРАФИЧЕСКОЕ ОПИСАНИЕ

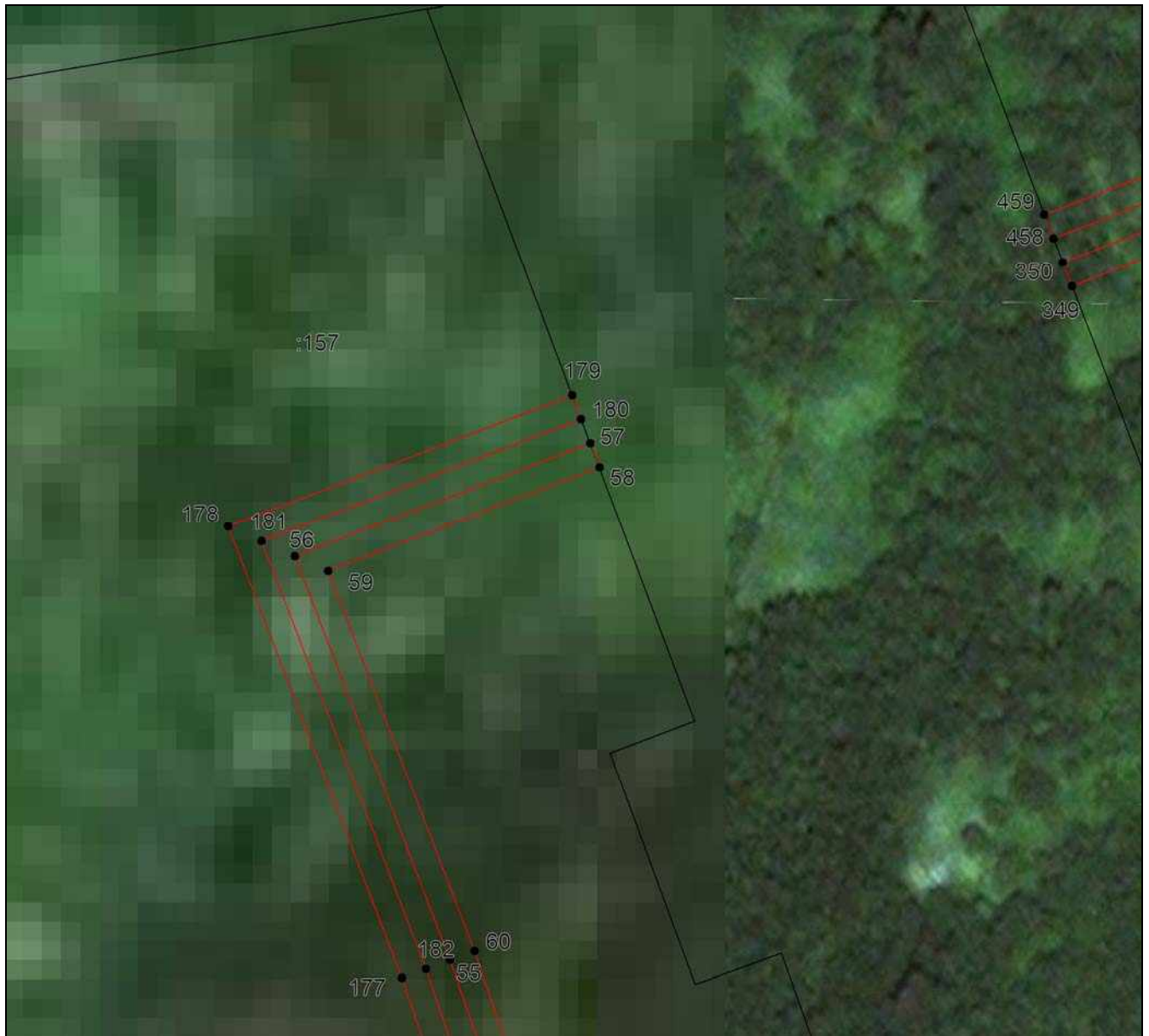
местоположения границ населенных пунктов, территориальных зон,  
особо охраняемых природных территорий,  
зон с особыми условиями использования территории

**Публичный сервитут в целях складирования строительных и иных материалов, возведения некапитальных строений, сооружений (включая ограждения, бытовки, навесы) и (или) размещение строительной техники, которые необходимы для обеспечения строительства, инженерного сооружения - линейного объекта системы газоснабжения местного значения «Межпоселковый газопровод до д. Тиховицы с отводами на д. Старое Колено, д. Новое Поддубье, д. Старое Поддубье, д. Новое Колено Гатчинского района Ленинградской области»**

(наименование объекта, местоположение границ которого описано)

## План границ объекта

Выносной лист №45



Масштаб 1:1000

Используемые условные знаки и обозначения приведены на отдельной странице в конце раздела.



## ГРАФИЧЕСКОЕ ОПИСАНИЕ


местоположения границ населенных пунктов, территориальных зон,  
особо охраняемых природных территорий,  
зон с особыми условиями использования территории

**Публичный сервитут в целях складирования строительных и иных материалов, возведения некапитальных строений, сооружений (включая ограждения, бытовки, навесы) и (или) размещение строительной техники, которые необходимы для обеспечения строительства, инженерного сооружения - линейного объекта системы газоснабжения местного значения «Межпоселковый газопровод до д. Тиховицы с отводами на д. Старое Колено, д. Новое Поддубье, д. Старое Поддубье, д. Новое Колено Гатчинского района Ленинградской области»**

(наименование объекта, местоположение границ которого описано)

## План границ объекта

Выносной лист №46



Масштаб 1:1000

Используемые условные знаки и обозначения приведены на отдельной странице в конце раздела.

## ГРАФИЧЕСКОЕ ОПИСАНИЕ


местоположения границ населенных пунктов, территориальных зон,  
особо охраняемых природных территорий,  
зон с особыми условиями использования территории

**Публичный сервитут в целях складирования строительных и иных материалов, возведения некапитальных строений, сооружений (включая ограждения, бытовки, навесы) и (или) размещение строительной техники, которые необходимы для обеспечения строительства, инженерного сооружения - линейного объекта системы газоснабжения местного значения «Межпоселковый газопровод до д. Тиховицы с отводами на д. Старое Колено, д. Новое Поддубье, д. Старое Поддубье, д. Новое Колено Гатчинского района Ленинградской области»**

(наименование объекта, местоположение границ которого описано)

## План границ объекта

Выносной лист №47



Масштаб 1:1000

Используемые условные знаки и обозначения приведены на отдельной странице в конце раздела.



## ГРАФИЧЕСКОЕ ОПИСАНИЕ


местоположения границ населенных пунктов, территориальных зон,  
особо охраняемых природных территорий,  
зон с особыми условиями использования территории

**Публичный сервитут в целях складирования строительных и иных материалов, возведения некапитальных строений, сооружений (включая ограждения, бытовки, навесы) и (или) размещение строительной техники, которые необходимы для обеспечения строительства, инженерного сооружения - линейного объекта системы газоснабжения местного значения «Межпоселковый газопровод до д. Тиховицы с отводами на д. Старое Колено, д. Новое Поддубье, д. Старое Поддубье, д. Новое Колено Гатчинского района Ленинградской области»**

(наименование объекта, местоположение границ которого описано)

## План границ объекта

Выносной лист №48



Масштаб 1:1000

Используемые условные знаки и обозначения приведены на отдельной странице в конце раздела.



## ГРАФИЧЕСКОЕ ОПИСАНИЕ

местоположения границ населенных пунктов, территориальных зон,  
особо охраняемых природных территорий,  
зон с особыми условиями использования территории

**Публичный сервитут в целях складирования строительных и иных материалов, возведения некапитальных строений, сооружений (включая ограждения, бытовки, навесы) и (или) размещение строительной техники, которые необходимы для обеспечения строительства, инженерного сооружения - линейного объекта системы газоснабжения местного значения «Межпоселковый газопровод до д. Тиховицы с отводами на д. Старое Колено, д. Новое Поддубье, д. Старое Поддубье, д. Новое Колено Гатчинского района Ленинградской области»**

(наименование объекта, местоположение границ которого описано)

## План границ объекта

Выносной лист №49



Масштаб 1:1000

Используемые условные знаки и обозначения приведены на отдельной странице в конце раздела.



## ГРАФИЧЕСКОЕ ОПИСАНИЕ


местоположения границ населенных пунктов, территориальных зон,  
особо охраняемых природных территорий,  
зон с особыми условиями использования территории

**Публичный сервитут в целях складирования строительных и иных материалов, возведения некапитальных строений, сооружений (включая ограждения, бытовки, навесы) и (или) размещение строительной техники, которые необходимы для обеспечения строительства, инженерного сооружения - линейного объекта системы газоснабжения местного значения «Межпоселковый газопровод до д. Тиховицы с отводами на д. Старое Колено, д. Новое Поддубье, д. Старое Поддубье, д. Новое Колено Гатчинского района Ленинградской области»**

(наименование объекта, местоположение границ которого описано)

## План границ объекта

Выносной лист №50



**Масштаб 1:1000**

Используемые условные знаки и обозначения приведены на отдельной странице в конце раздела.

## ГРАФИЧЕСКОЕ ОПИСАНИЕ

местоположения границ населенных пунктов, территориальных зон,  
особо охраняемых природных территорий,  
зон с особыми условиями использования территории

**Публичный сервитут в целях складирования строительных и иных материалов, возведения некапитальных строений, сооружений (включая ограждения, бытовки, навесы) и (или) размещение строительной техники, которые необходимы для обеспечения строительства, инженерного сооружения - линейного объекта системы газоснабжения местного значения «Межпоселковый газопровод до д. Тиховицы с отводами на д. Старое Колено, д. Новое Поддубье, д. Старое Поддубье, д. Новое Колено Гатчинского района Ленинградской области»**

(наименование объекта, местоположение границ которого описано)

## План границ объекта

Выносной лист №51



Масштаб 1:1000

Используемые условные знаки и обозначения приведены на отдельной странице в конце раздела.



## ГРАФИЧЕСКОЕ ОПИСАНИЕ


местоположения границ населенных пунктов, территориальных зон,  
особо охраняемых природных территорий,  
зон с особыми условиями использования территории

**Публичный сервитут в целях складирования строительных и иных материалов, возведения некапитальных строений, сооружений (включая ограждения, бытовки, навесы) и (или) размещение строительной техники, которые необходимы для обеспечения строительства, инженерного сооружения - линейного объекта системы газоснабжения местного значения «Межпоселковый газопровод до д. Тиховицы с отводами на д. Старое Колено, д. Новое Поддубье, д. Старое Поддубье, д. Новое Колено Гатчинского района Ленинградской области»**

(наименование объекта, местоположение границ которого описано)

## План границ объекта

Выносной лист №52



Масштаб 1:1000

Используемые условные знаки и обозначения приведены на отдельной странице в конце раздела.

## ГРАФИЧЕСКОЕ ОПИСАНИЕ

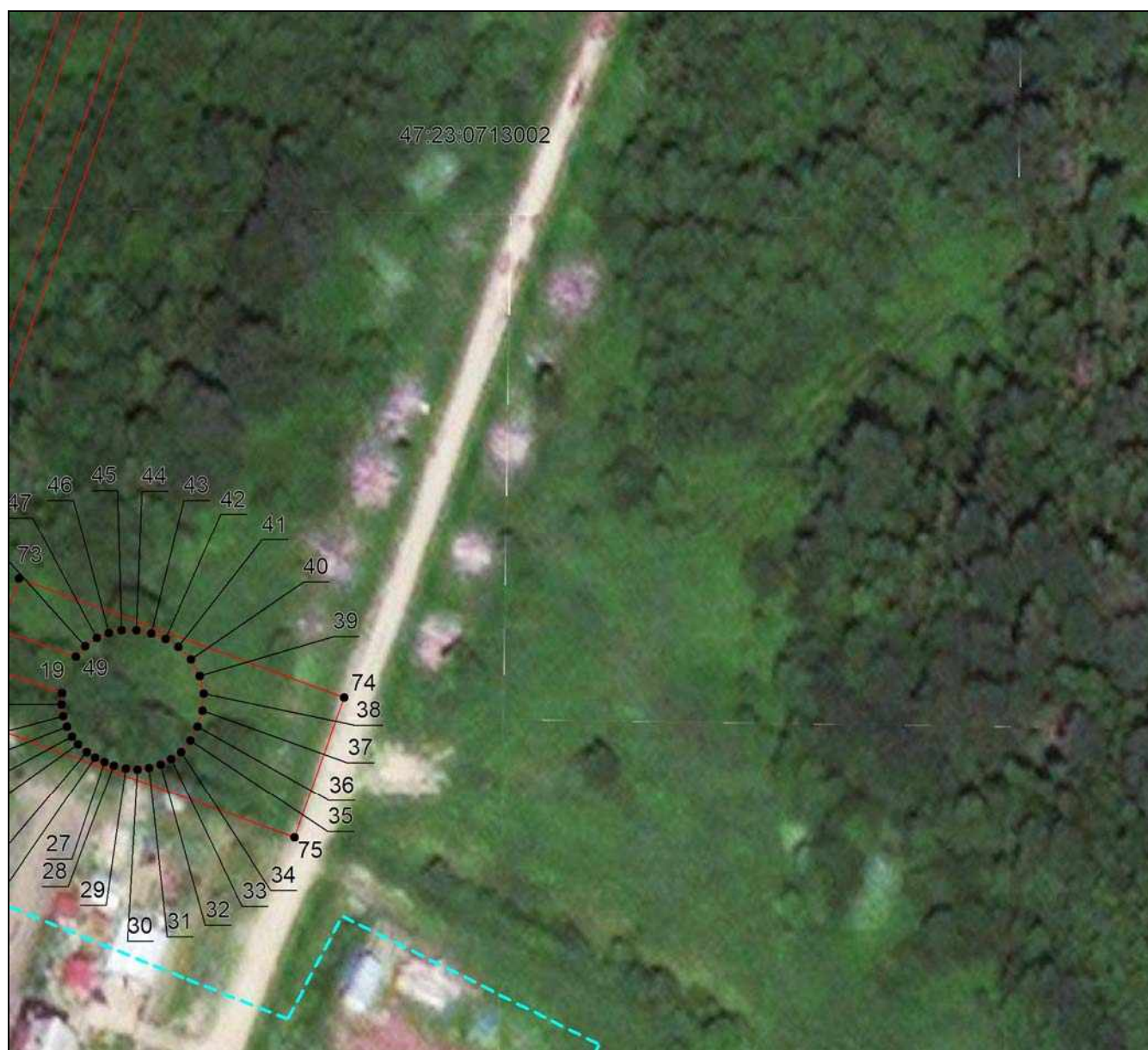
местоположения границ населенных пунктов, территориальных зон,  
особо охраняемых природных территорий,  
зон с особыми условиями использования территории

**Публичный сервитут в целях складирования строительных и иных материалов, возведения некапитальных строений, сооружений (включая ограждения, бытовки, навесы) и (или) размещение строительной техники, которые необходимы для обеспечения строительства, инженерного сооружения - линейного объекта системы газоснабжения местного значения «Межпоселковый газопровод до д. Тиховицы с отводами на д. Старое Колено, д. Новое Поддубье, д. Старое Поддубье, д. Новое Колено Гатчинского района Ленинградской области»**

(наименование объекта, местоположение границ которого описано)

## План границ объекта

Выносной лист №53



Масштаб 1:1000

Используемые условные знаки и обозначения приведены на отдельной странице в конце раздела.



## ГРАФИЧЕСКОЕ ОПИСАНИЕ

местоположения границ населенных пунктов, территориальных зон,  
особо охраняемых природных территорий,  
зон с особыми условиями использования территории

**Публичный сервитут в целях складирования строительных и иных материалов, возведения некапитальных строений, сооружений (включая ограждения, бытовки, навесы) и (или) размещение строительной техники, которые необходимы для обеспечения строительства, инженерного сооружения - линейного объекта системы газоснабжения местного значения «Межпоселковый газопровод до д. Тиховицы с отводами на д. Старое Колено, д. Новое Поддубье, д. Старое Поддубье, д. Новое Колено Гатчинского района Ленинградской области»**

(наименование объекта, местоположение границ которого описано)

## План границ объекта

Выносной лист №54



Масштаб 1:1000

Используемые условные знаки и обозначения приведены на отдельной странице в конце раздела.

## ГРАФИЧЕСКОЕ ОПИСАНИЕ

местоположения границ населенных пунктов, территориальных зон,  
особо охраняемых природных территорий,  
зон с особыми условиями использования территории

**Публичный сервитут в целях складирования строительных и иных материалов, возведения некапитальных строений, сооружений (включая ограждения, бытовки, навесы) и (или) размещение строительной техники, которые необходимы для обеспечения строительства, инженерного сооружения - линейного объекта системы газоснабжения местного значения «Межпоселковый газопровод до д. Тиховицы с отводами на д. Старое Колено, д. Новое Поддубье, д. Старое Поддубье, д. Новое Колено Гатчинского района Ленинградской области»**

(наименование объекта, местоположение границ которого описано)

## План границ объекта

Выносной лист №55



Масштаб 1:1000

Используемые условные знаки и обозначения приведены на отдельной странице в конце раздела.



## ГРАФИЧЕСКОЕ ОПИСАНИЕ

местоположения границ населенных пунктов, территориальных зон,  
особо охраняемых природных территорий,  
зон с особыми условиями использования территории

**Публичный сервитут в целях складирования строительных и иных материалов, возведения некапитальных строений, сооружений (включая ограждения, бытовки, навесы) и (или) размещение строительной техники, которые необходимы для обеспечения строительства, инженерного сооружения - линейного объекта системы газоснабжения местного значения «Межпоселковый газопровод до д. Тиховицы с отводами на д. Старое Колено, д. Новое Поддубье, д. Старое Поддубье, д. Новое Колено Гатчинского района Ленинградской области»**

(наименование объекта, местоположение границ которого описано)

## План границ объекта

Выносной лист №56



Масштаб 1:1000

Используемые условные знаки и обозначения приведены на отдельной странице в конце раздела.

## ГРАФИЧЕСКОЕ ОПИСАНИЕ

местоположения границ населенных пунктов, территориальных зон,  
особо охраняемых природных территорий,  
зон с особыми условиями использования территории

**Публичный сервитут в целях складирования строительных и иных материалов, возведения некапитальных строений, сооружений (включая ограждения, бытовки, навесы) и (или) размещение строительной техники, которые необходимы для обеспечения строительства, инженерного сооружения - линейного объекта системы газоснабжения местного значения «Межпоселковый газопровод до д. Тиховицы с отводами на д. Старое Колено, д. Новое Поддубье, д. Старое Поддубье, д. Новое Колено Гатчинского района Ленинградской области»**

(наименование объекта, местоположение границ которого описано)

## План границ объекта

Выносной лист №57



Масштаб 1:1000

Используемые условные знаки и обозначения приведены на отдельной странице в конце раздела.



## ГРАФИЧЕСКОЕ ОПИСАНИЕ

местоположения границ населенных пунктов, территориальных зон,  
особо охраняемых природных территорий,  
зон с особыми условиями использования территории

**Публичный сервитут в целях складирования строительных и иных материалов, возведения некапитальных строений, сооружений (включая ограждения, бытовки, навесы) и (или) размещение строительной техники, которые необходимы для обеспечения строительства, инженерного сооружения - линейного объекта системы газоснабжения местного значения «Межпоселковый газопровод до д. Тиховицы с отводами на д. Старое Колено, д. Новое Поддубье, д. Старое Поддубье, д. Новое Колено Гатчинского района Ленинградской области»**

(наименование объекта, местоположение границ которого описано)

## План границ объекта

Выносной лист №58



Масштаб 1:1000

Используемые условные знаки и обозначения приведены на отдельной странице в конце раздела.

## ГРАФИЧЕСКОЕ ОПИСАНИЕ

местоположения границ населенных пунктов, территориальных зон,  
особо охраняемых природных территорий,  
зон с особыми условиями использования территории

**Публичный сервитут в целях складирования строительных и иных материалов, возведения некапитальных строений, сооружений (включая ограждения, бытовки, навесы) и (или) размещение строительной техники, которые необходимы для обеспечения строительства, инженерного сооружения - линейного объекта системы газоснабжения местного значения «Межпоселковый газопровод до д. Тиховицы с отводами на д. Старое Колено, д. Новое Поддубье, д. Старое Поддубье, д. Новое Колено Гатчинского района Ленинградской области»**

(наименование объекта, местоположение границ которого описано)

## План границ объекта

Выносной лист №59



Масштаб 1:1000

Используемые условные знаки и обозначения приведены на отдельной странице в конце раздела.



## ГРАФИЧЕСКОЕ ОПИСАНИЕ


местоположения границ населенных пунктов, территориальных зон,  
особо охраняемых природных территорий,  
зон с особыми условиями использования территории

**Публичный сервитут в целях складирования строительных и иных материалов, возведения некапитальных строений, сооружений (включая ограждения, бытовки, навесы) и (или) размещение строительной техники, которые необходимы для обеспечения строительства, инженерного сооружения - линейного объекта системы газоснабжения местного значения «Межпоселковый газопровод до д. Тиховицы с отводами на д. Старое Колено, д. Новое Поддубье, д. Старое Поддубье, д. Новое Колено Гатчинского района Ленинградской области»**

(наименование объекта, местоположение границ которого описано)

## План границ объекта

Выносной лист №60



Масштаб 1:1000

Используемые условные знаки и обозначения приведены на отдельной странице в конце раздела.

## ГРАФИЧЕСКОЕ ОПИСАНИЕ

местоположения границ населенных пунктов, территориальных зон,  
особо охраняемых природных территорий,  
зон с особыми условиями использования территории

**Публичный сервитут в целях складирования строительных и иных материалов, возведения некапитальных строений, сооружений (включая ограждения, бытовки, навесы) и (или) размещение строительной техники, которые необходимы для обеспечения строительства, инженерного сооружения - линейного объекта системы газоснабжения местного значения «Межпоселковый газопровод до д. Тиховицы с отводами на д. Старое Колено, д. Новое Поддубье, д. Старое Поддубье, д. Новое Колено Гатчинского района Ленинградской области»**

(наименование объекта, местоположение границ которого описано)

## План границ объекта

Выносной лист №61



Масштаб 1:1000

Используемые условные знаки и обозначения приведены на отдельной странице в конце раздела.



## ГРАФИЧЕСКОЕ ОПИСАНИЕ

местоположения границ населенных пунктов, территориальных зон,  
особо охраняемых природных территорий,  
зон с особыми условиями использования территории

**Публичный сервитут в целях складирования строительных и иных материалов, возведения некапитальных строений, сооружений (включая ограждения, бытовки, навесы) и (или) размещение строительной техники, которые необходимы для обеспечения строительства, инженерного сооружения - линейного объекта системы газоснабжения местного значения «Межпоселковый газопровод до д. Тиховицы с отводами на д. Старое Колено, д. Новое Поддубье, д. Старое Поддубье, д. Новое Колено Гатчинского района Ленинградской области»**

(наименование объекта, местоположение границ которого описано)

## План границ объекта

Выносной лист №62



Масштаб 1:1000

Используемые условные знаки и обозначения приведены на отдельной странице в конце раздела.

## ГРАФИЧЕСКОЕ ОПИСАНИЕ


местоположения границ населенных пунктов, территориальных зон,  
особо охраняемых природных территорий,  
зон с особыми условиями использования территории

**Публичный сервитут в целях складирования строительных и иных материалов, возведения некапитальных строений, сооружений (включая ограждения, бытовки, навесы) и (или) размещение строительной техники, которые необходимы для обеспечения строительства, инженерного сооружения - линейного объекта системы газоснабжения местного значения «Межпоселковый газопровод до д. Тиховицы с отводами на д. Старое Колено, д. Новое Поддубье, д. Старое Поддубье, д. Новое Колено Гатчинского района Ленинградской области»**

(наименование объекта, местоположение границ которого описано)

## План границ объекта

Выносной лист №63



Масштаб 1:1000

Используемые условные знаки и обозначения приведены на отдельной странице в конце раздела.



## ГРАФИЧЕСКОЕ ОПИСАНИЕ

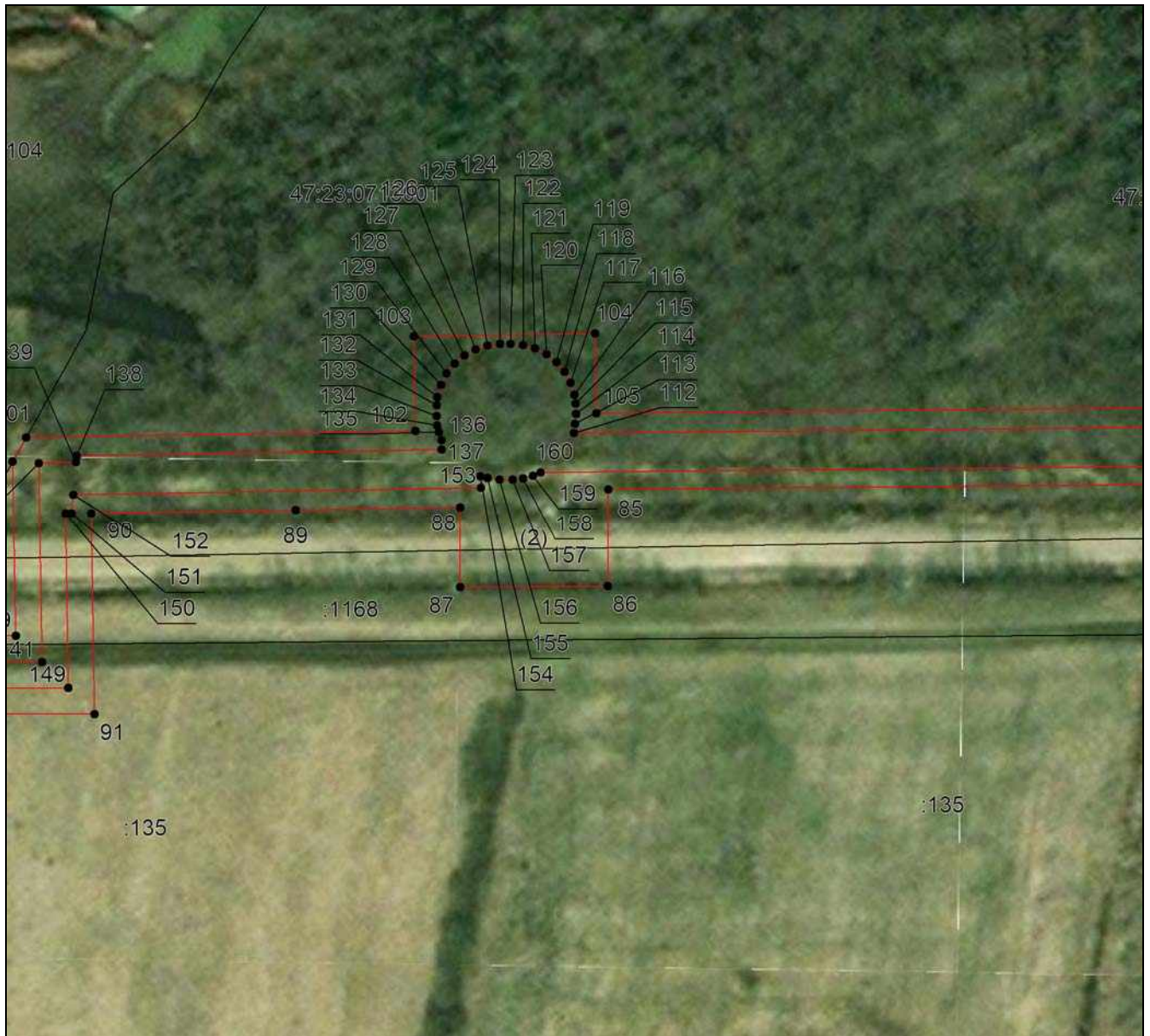
местоположения границ населенных пунктов, территориальных зон,  
особо охраняемых природных территорий,  
зон с особыми условиями использования территории

**Публичный сервитут в целях складирования строительных и иных материалов, возведения некапитальных строений, сооружений (включая ограждения, бытовки, навесы) и (или) размещение строительной техники, которые необходимы для обеспечения строительства, инженерного сооружения - линейного объекта системы газоснабжения местного значения «Межпоселковый газопровод до д. Тиховицы с отводами на д. Старое Колено, д. Новое Поддубье, д. Старое Поддубье, д. Новое Колено Гатчинского района Ленинградской области»**

(наименование объекта, местоположение границ которого описано)

## План границ объекта

Выносной лист №64



Масштаб 1:1000

Используемые условные знаки и обозначения приведены на отдельной странице в конце раздела.

## ГРАФИЧЕСКОЕ ОПИСАНИЕ


местоположения границ населенных пунктов, территориальных зон,  
особо охраняемых природных территорий,  
зон с особыми условиями использования территории

**Публичный сервитут в целях складирования строительных и иных материалов, возведения некапитальных строений, сооружений (включая ограждения, бытовки, навесы) и (или) размещение строительной техники, которые необходимы для обеспечения строительства, инженерного сооружения - линейного объекта системы газоснабжения местного значения «Межпоселковый газопровод до д. Тиховицы с отводами на д. Старое Колено, д. Новое Поддубье, д. Старое Поддубье, д. Новое Колено Гатчинского района Ленинградской области»**

(наименование объекта, местоположение границ которого описано)

## План границ объекта

Выносной лист №65



Масштаб 1:1000

Используемые условные знаки и обозначения приведены на отдельной странице в конце раздела.



## ГРАФИЧЕСКОЕ ОПИСАНИЕ

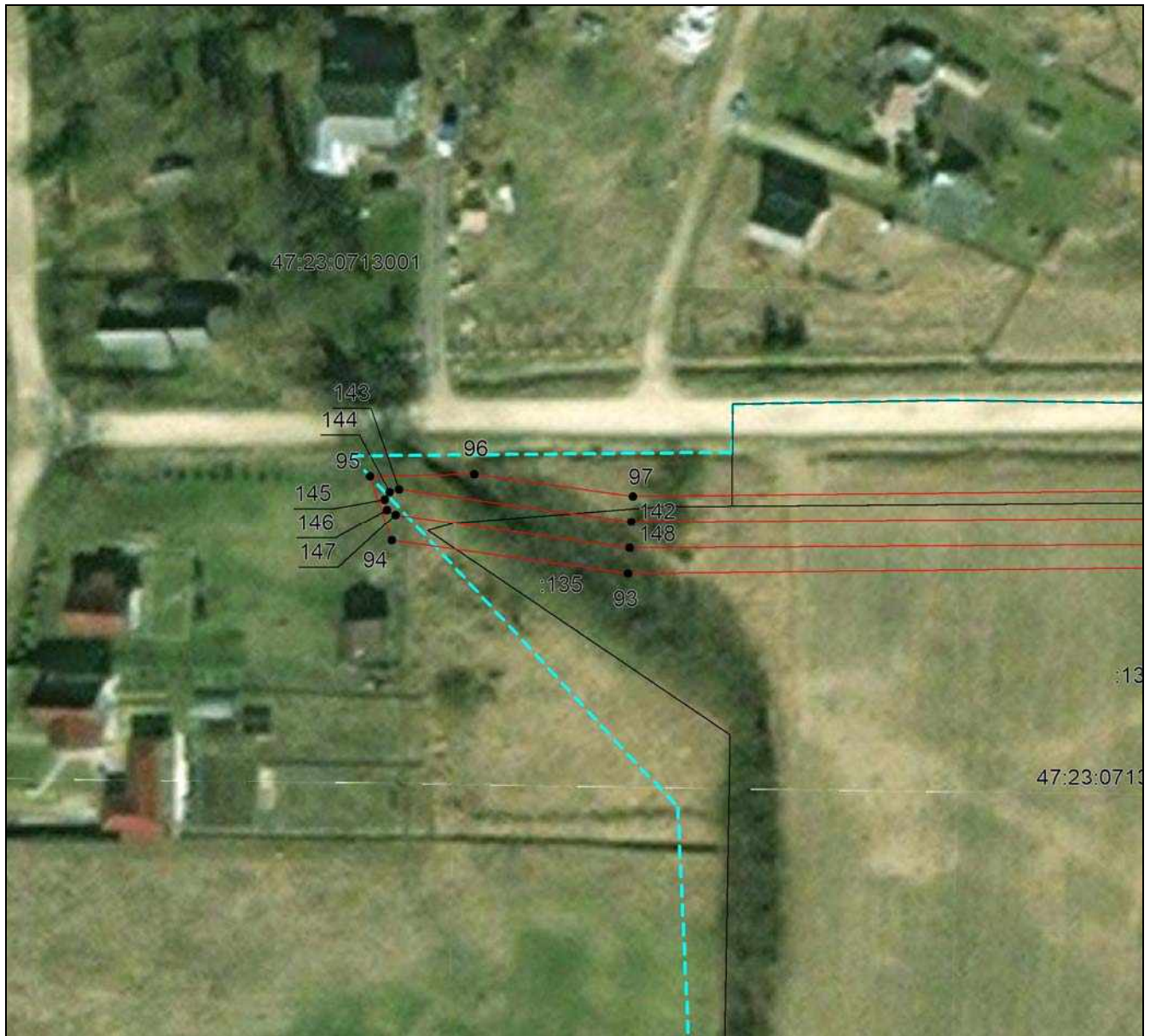
местоположения границ населенных пунктов, территориальных зон,  
особо охраняемых природных территорий,  
зон с особыми условиями использования территории

**Публичный сервитут в целях складирования строительных и иных материалов, возведения некапитальных строений, сооружений (включая ограждения, бытовки, навесы) и (или) размещение строительной техники, которые необходимы для обеспечения строительства, инженерного сооружения - линейного объекта системы газоснабжения местного значения «Межпоселковый газопровод до д. Тиховицы с отводами на д. Старое Колено, д. Новое Поддубье, д. Старое Поддубье, д. Новое Колено Гатчинского района Ленинградской области»**

(наименование объекта, местоположение границ которого описано)

## План границ объекта

Выносной лист №66



Масштаб 1:1000

Используемые условные знаки и обозначения приведены на отдельной странице в конце раздела.

## ГРАФИЧЕСКОЕ ОПИСАНИЕ







местоположения границ населенных пунктов, территориальных зон,  
особо охраняемых природных территорий,  
зон с особыми условиями использования территории

**Публичный сервитут в целях складирования строительных и иных материалов, возведения некапитальных строений, сооружений (включая ограждения, бытовки, навесы) и (или) размещение строительной техники, которые необходимы для обеспечения строительства, инженерного сооружения - линейного объекта системы газоснабжения местного значения «Межпоселковый газопровод до д. Тиховицы с отводами на д. Старое Колено, д. Новое Поддубье, д. Старое Поддубье, д. Новое Колено Гатчинского района Ленинградской области»**

(наименование объекта, местоположение границ которого описано)

## План границ объекта

### Используемые условные знаки и обозначения:

-  – граница публичного сервитута в целях складирования строительных и иных материалов, возведения некапитальных строений, сооружений (включая ограждения, бытовки, навесы) и (или) размещение строительной техники, которые необходимы для обеспечения строительства, инженерного сооружения - линейного объекта системы газоснабжения местного значения «Межпоселковый газопровод до д. Тиховицы с отводами на д. Старое Колено, д. Новое Поддубье, д. Старое Поддубье, д. Новое Колено Гатчинского района Ленинградской области»,
-  – установленная граница муниципального образования,
-  – установленная граница населенного пункта,
-  – граница кадастрового квартала,
-  – граница земельного участка,
-  1 – характерная точка объекта.