

Утверждена

(наименование документа об утверждении, включая наименования органов государственной власти или

органов местного самоуправления, принявших решение об утверждении схемы или

подписавших соглашение о перераспределении земельных участков)

от _____ № _____

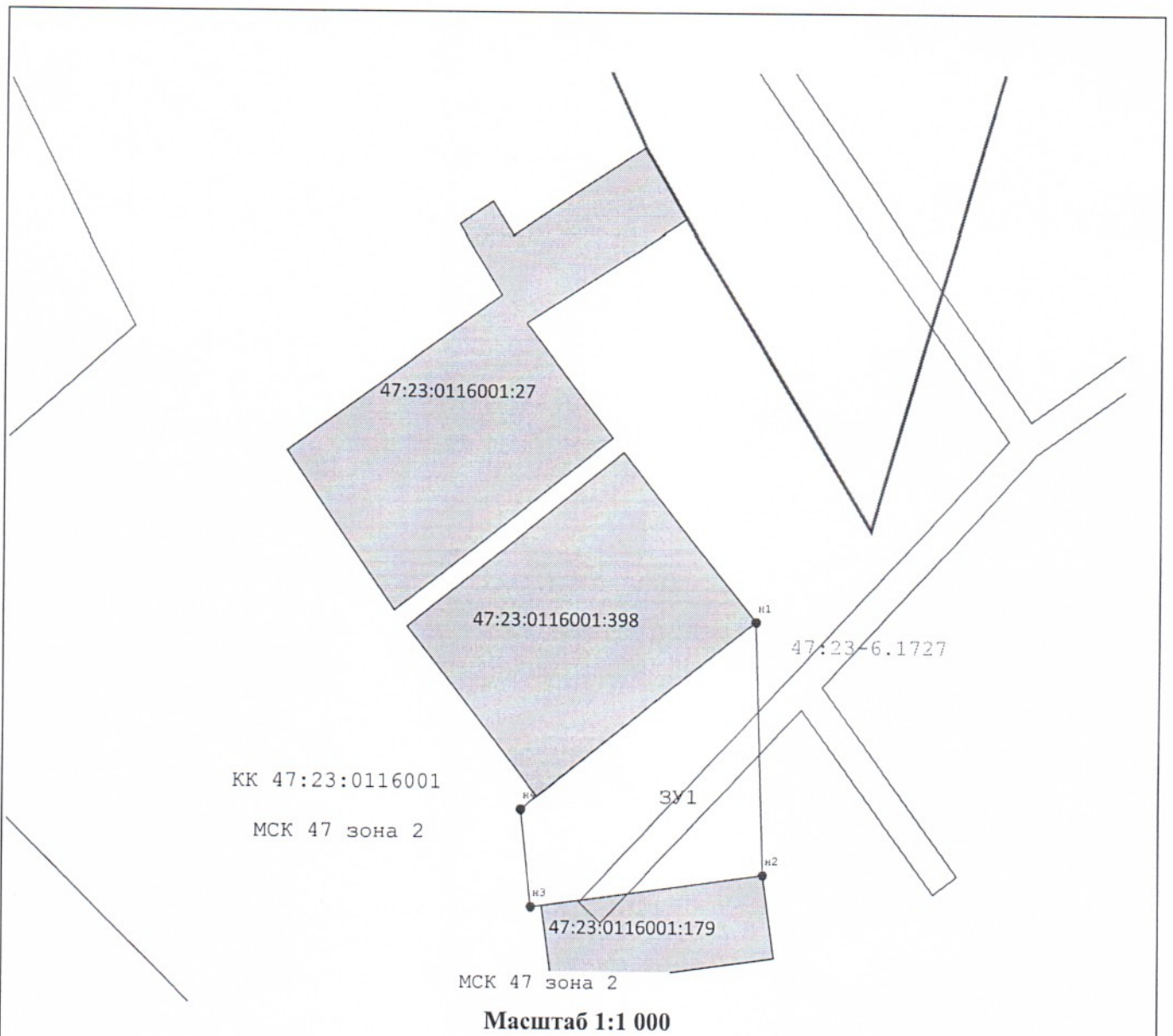
Схема расположения земельного участка или земельных участков на кадастровом плане территории

Обозначение характерных точек границ	Координаты, м	
	X	Y
Площадь земельного участка	1 000 м ²	
<small>(указывается проектная площадь образуемого земельного участка, вычисленная с использованием технологических и программных средств, в том числе размещенных на официальном сайте федерального органа исполнительной власти, уполномоченного Правительством Российской Федерации на осуществление государственного кадастрового учета, государственной регистрации прав, ведение Единого государственного реестра недвижимости и предоставление сведений, содержащихся в Едином государственном реестре недвижимости, в информационно-телекоммуникационной сети "Интернет" (далее - официальный сайт), с округлением до 1 квадратного метра. Указанное значение площади земельного участка может быть уточнено при проведении кадастровых работ не более чем на десять процентов)</small>		
<small>(указываются в случае подготовки схемы расположения земельного участка с использованием технологических и программных средств, в том числе размещенных на официальном сайте. Значения координат, полученные с использованием указанных технологических и программных средств, указываются с округлением до 0,01 метра)</small>		
1	2	3
н1	396 124,04	2 178 291,79
н2	396 085,33	2 178 293,12
н3	396 080,25	2 178 256,96
н4	396 095,20	2 178 255,29
н1	396 124,04	2 178 291,79












Приложение
к постановлению администрации
Гатчинского муниципального
района

от 14.12.2024 № 6249





Условные обозначения:

-  - Существующая часть границы, имеющиеся в ЕГРН сведения о которой достаточны для определения её местоположения
-  - Вновь образованная точка, сведения о которой достаточно для определения её местоположения
-  - Вновь образованная часть границы, сведения о которой достаточны для определения её местоположения
-  - Обозначение вновь образуемого участка
-  - Границы населенного пункта
-  - Обозначение системы координат
-  - Границы кадастрового квартала
-  - Обозначение кадастрового квартала
-  - Обозначение номера Зоны с особыми условиями использования территории (ЗООИТ)
-  - Обозначение Зоны с особыми условиями использования территории (ЗООИТ)
-  - Обозначение кадастрового номера земельного участка