

**Схема расположения земельного участка или земельных участков на кадастровом плане территории**

**Система координат: МСК 47 зона 2**

Условный номер земельного участка \_\_\_\_\_

(указывается в случае, если предусматривается образование двух и более земельных участков)


Площадь земельного участка \_\_\_\_\_

1 310





м<sup>2</sup>

(указывается проектная площадь образуемого земельного участка, вычисленная с использованием технологических и программных средств, в том числе размещенных на официальном сайте федерального органа исполнительной власти, уполномоченного Правительством Российской Федерации на осуществление государственного кадастрового учета, государственной регистрации прав, ведение Единого государственного реестра недвижимости и предоставление сведений, содержащихся в Едином государственном реестре недвижимости, в информационно-телекоммуникационной сети "Интернет" (далее - официальный сайт), с округлением до 1 квадратного метра. Указанное значение площади земельного участка может быть уточнено при проведении кадастровых работ не более чем на десять процентов)

Обозначение характерных точек границ	Координаты		Обозначение характерных точек границ	Координаты	
	(указываются в случае подготовки схемы расположения земельного участка с использованием технологических и программных средств, в том числе размещенных на официальном сайте. Значения координат, полученные с использованием указанных технологических и программных средств, указываются с округлением до 0,01 метра)			(указываются в случае подготовки схемы расположения земельного участка с использованием технологических и программных средств, в том числе размещенных на официальном сайте. Значения координат, полученные с использованием указанных технологических и программных средств, указываются с округлением до 0,01 метра)	
	X	Y		X	Y
н1	371 054,98	2 192 029,25	н4	371 024,24	2 192 043,89
н2	371 010,35	2 191 980,75	н1	371 054,98	2 192 029,25
н3	371 003,53	2 191 984,07			



**Условные обозначения:**

-  - Вновь образованная часть границы, сведения о которой достаточны для определения ее местоположения
- н1  - Образуемая точка, сведения о которой позволяют однозначно определить ее местоположение
- :ЗУ1 - Обозначение образуемых земельных участков при образовании
-  - Доступ к образуемому земельному участку
-  - Зона с особыми условиями использования территории 47:23-6.2716