

Утверждена



Приложение

к постановлению администрации
Гатчинского муниципального
района

от 24.12.24 № 6446

(наименование документа об утверждении, включая наименования органов государственной власти или

органов местного самоуправления, принявших решение об утверждении схемы или

подписавших соглашение о перераспределении земельных участков)

от _____

№ _____

**Схема расположения земельного участка или земельных
участков на кадастровом плане территории**

Площадь земельного участка

1 233 м²

(указывается проектная площадь образуемого земельного участка, вычисленная с использованием технологических и программных средств, в том числе размещенных на официальном сайте федерального органа исполнительной власти, уполномоченного Правительством Российской Федерации на осуществление государственного кадастрового учета, государственной регистрации прав, ведение Единого государственного реестра недвижимости и предоставление сведений, содержащихся в Едином государственном реестре недвижимости, в информационно-телекоммуникационной сети "Интернет" (далее - официальный сайт), с округлением до 1 квадратного метра. Указанное значение площади земельного участка может быть уточнено при проведении кадастровых работ не более чем на десять процентов)

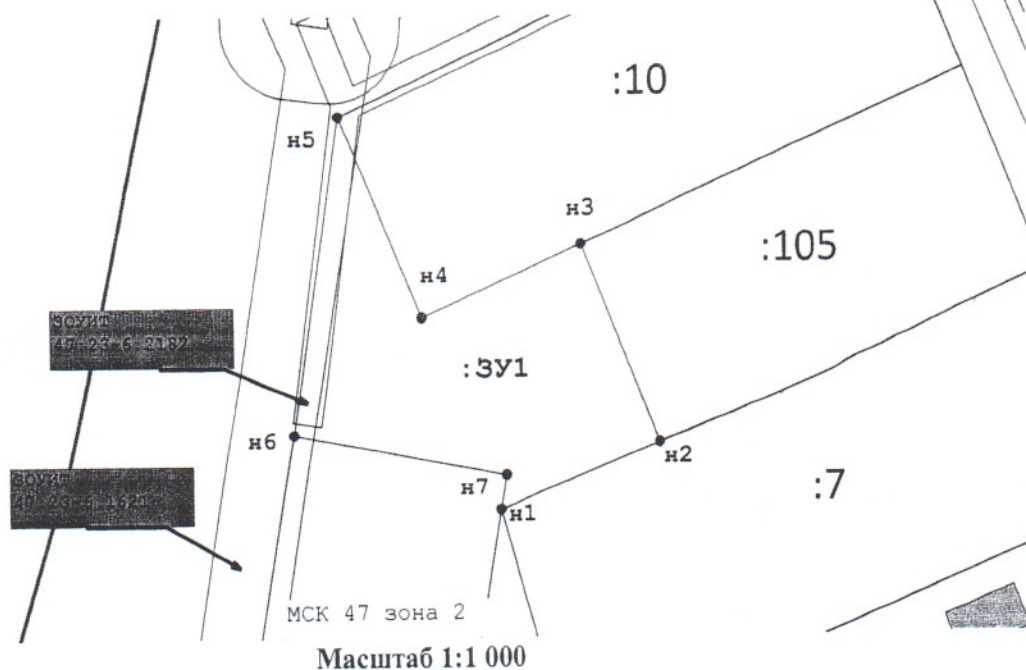
**Обозначение
характерных
точек границ**

Координаты, м












(указываются в случае подготовки схемы расположения земельного участка с использованием технологических и программных средств, в том числе размещенных на официальном сайте. Значения координат, полученные с использованием указанных технологических и программных средств, указываются с округлением до 0,01 метра)

1	Х		У
	2	3	3
n1	387 966,20		2 186 074,11
n2	387 974,94		2 186 096,18
n3	388 001,10		2 186 085,51
n4	387 991,61		2 186 063,31
n5	388 017,88		2 186 051,85
n6	387 976,21		2 186 045,40
n7	387 970,75		2 186 074,92
n1	387 966,20		2 186 074,11

Гатчинский муниципальный район,
 Елизаветинское сельское поселение, дер. Эду.
 Номер кадастрового квартала 47:23:0145001
 Местная система координат МСК 47 зона 2
 Земли населенных пунктов: зона Ж2



Условные обозначения:

-  - Существующая часть границы, имеющиеся в ЕГРН сведения о которой достаточны для определения её местоположения
-  - Вновь образованная часть границы, сведения о которой достаточны для определения её местоположения
-  :98 - Надписи кадастрового номера земельного участка
-  :3У1 - Обозначение вновь образуемого участка
-  н1 - Вновь образованная точка, сведения о которой достаточно для определения её местоположения
-  - - Границы населенного пункта
-  - - Границы кадастрового квартала
-  МСК 47 зона 2 - - Обозначение системы координат
-  47:23:0145001 - Обозначение кадастрового квартала
-  - Обозначение здание
-  - Охранная зона инженерных коммуникаций