




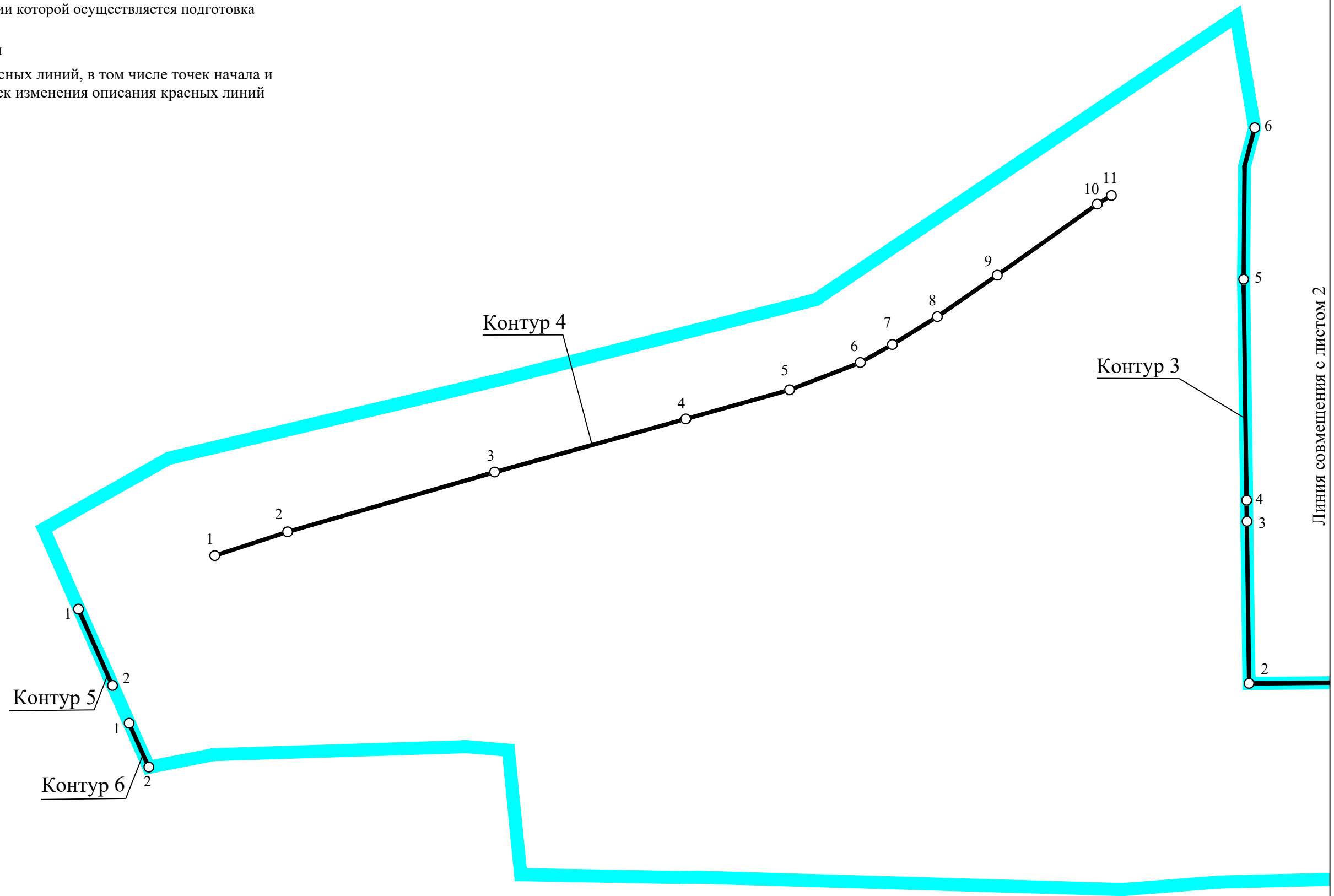
# Чертеж планировки территории, отображающий красные линии

Приложение № 1  
к постановлению администрации  
Гатчинского муниципального округа  
Ленинградской области

от \_\_\_\_\_ № \_\_\_\_\_

## Условные обозначения:

-  Границы территории, в отношении которой осуществляется подготовка проекта планировки территории
-  Устанавливаемые красные линии
-  Номера характерных точек красных линий, в том числе точек начала и окончания красных линий, точек изменения описания красных линий








# Чертеж планировки территории, отображающий красные линии

Приложение № 1  
к постановлению администрации  
Гатчинского муниципального округа  
Ленинградской области  
от \_\_\_\_\_ № \_\_\_\_\_

## Условные обозначения:

-  Границы территории, в отношении которой осуществляется подготовка проекта планировки территории
-  Устанавливаемые красные линии
-  Номера характерных точек красных линий, в том числе точек начала и окончания красных линий, точек изменения описания красных линий

Линия совмещения с листом 2

