







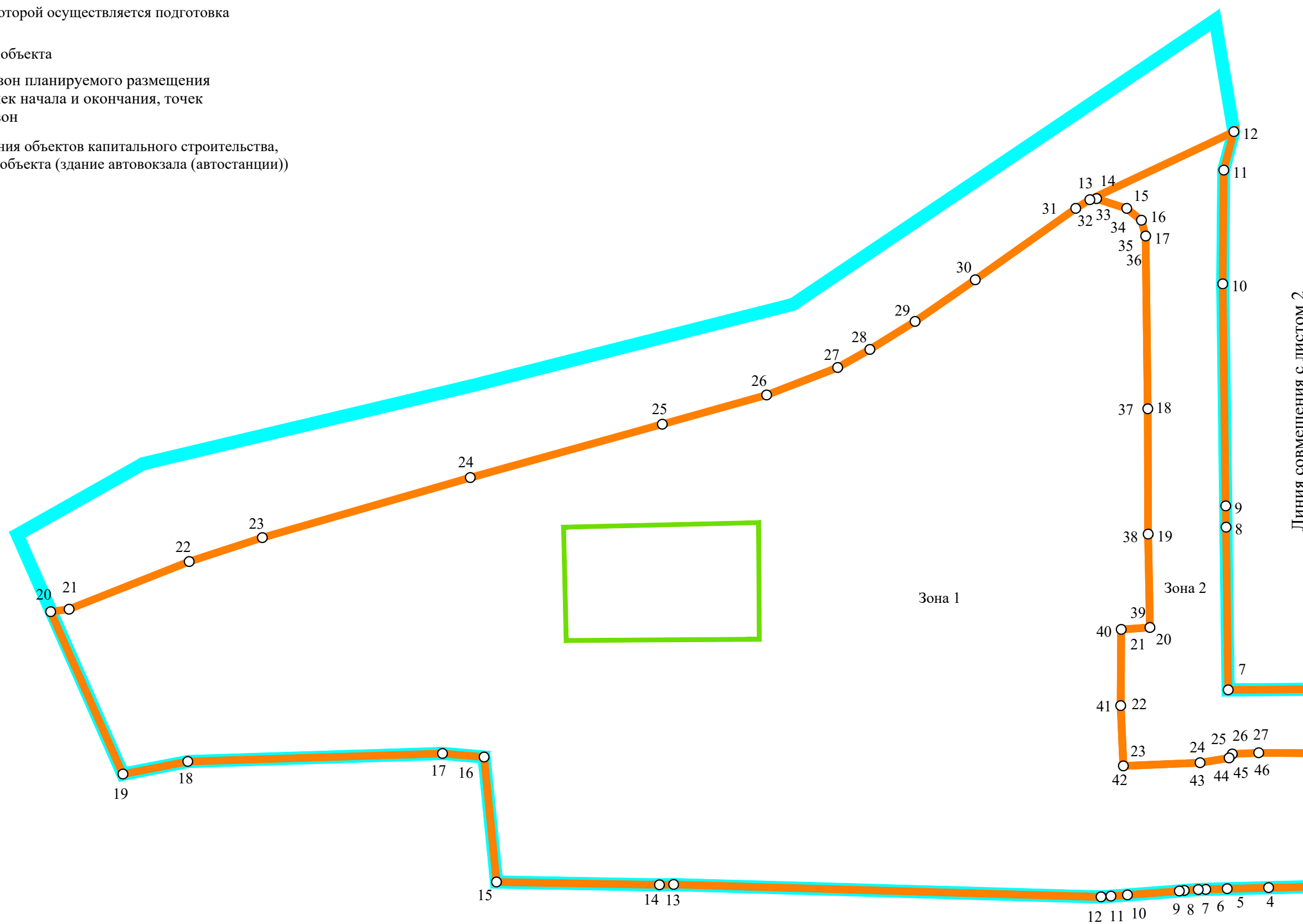
Чертеж границ зоны планируемого размещения линейного объекта

Приложение № 2
к постановлению администрации
Гатчинского муниципального округа
Ленинградской области

от _____ № _____

Условные обозначения:

-  Границы территории, в отношении которой осуществляется подготовка проекта планировки территории
-  Зона 1 Границы зон размещения линейного объекта
-  Номера характерных точек границ зон планируемого размещения линейного объекта, в том числе точек начала и окончания, точек изменения описания границ таких зон
-  Границы зон планируемого размещения объектов капитального строительства, проектируемых в составе линейного объекта (здание автовокзала (автостанции))









Чертеж границ зоны планируемого размещения линейного объекта

Приложение № 2
к постановлению администрации
Гатчинского муниципального округа
Ленинградской области
от _____ № _____

Условные обозначения:

-  Границы территории, в отношении которой осуществляется подготовка проекта планировки территории
-  Зона 1 Границы зон размещения линейного объекта
-  Номера характерных точек границ зон планируемого размещения линейного объекта, в том числе точек начала и окончания, точек изменения описания границ таких зон
-  Границы зон планируемого размещения объектов капитального строительства, проектируемых в составе линейного объекта (здание автовокзала (автостанции))

Линия совмещения с листом 2

