









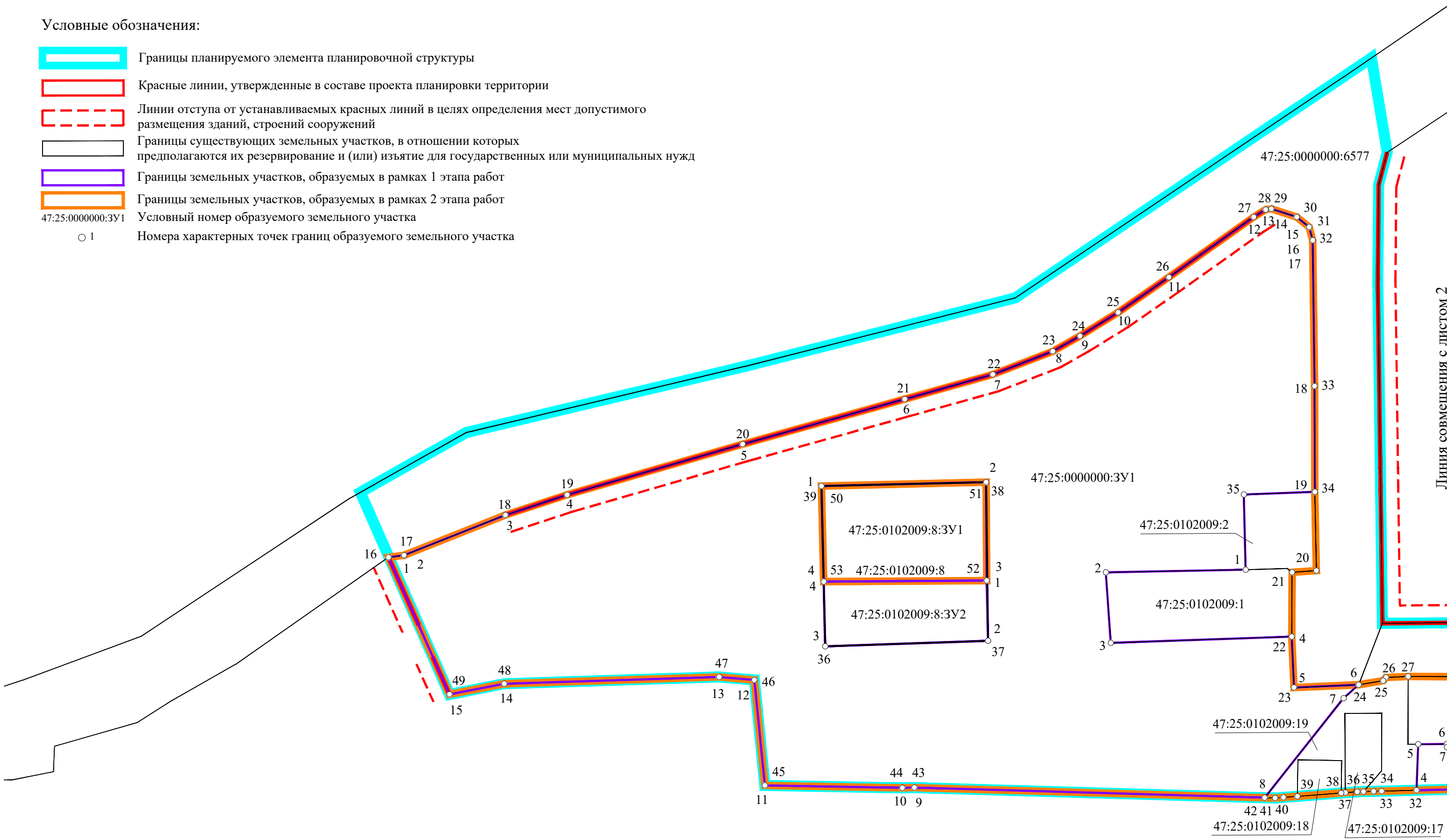
Чертеж межевания территории

Приложение № 5
к постановлению администрации
Гатчинского муниципального округа
Ленинградской области

от _____ № _____

Условные обозначения:

-  Границы планируемого элемента планировочной структуры
-  Красные линии, утвержденные в составе проекта планировки территории
-  Линии отступа от устанавливаемых красных линий в целях определения мест допустимого размещения зданий, строений сооружений
-  Границы существующих земельных участков, в отношении которых предполагаются их резервирование и (или) изъятие для государственных или муниципальных нужд
-  Границы земельных участков, образуемых в рамках 1 этапа работ
-  Границы земельных участков, образуемых в рамках 2 этапа работ
- 47:25:0000000:3У1 Условный номер образуемого земельного участка
- 1 Номера характерных точек границ образуемого земельного участка











Чертеж межевания территории

Приложение № 5
к постановлению администрации
Гатчинского муниципального округа
Ленинградской области

от _____ № _____

Условные обозначения:

-  Границы планируемого элемента планировочной структуры
-  Красные линии, утвержденные в составе проекта планировки территории
-  Линии отступа от устанавливаемых красных линий в целях определения мест допустимого размещения зданий, строений сооружений
-  Границы существующих земельных участков, в отношении которых предполагаются их резервирование и (или) изъятие для государственных или муниципальных нужд
-  Границы земельных участков, образуемых в рамках 1 этапа работ
-  Границы земельных участков, образуемых в рамках 2 этапа работ
- 47:25:0000000:3У1 Условный номер образуемого земельного участка
- 1 Номера характерных точек границ образуемого земельного участка

Линия совмещения с листом 2

