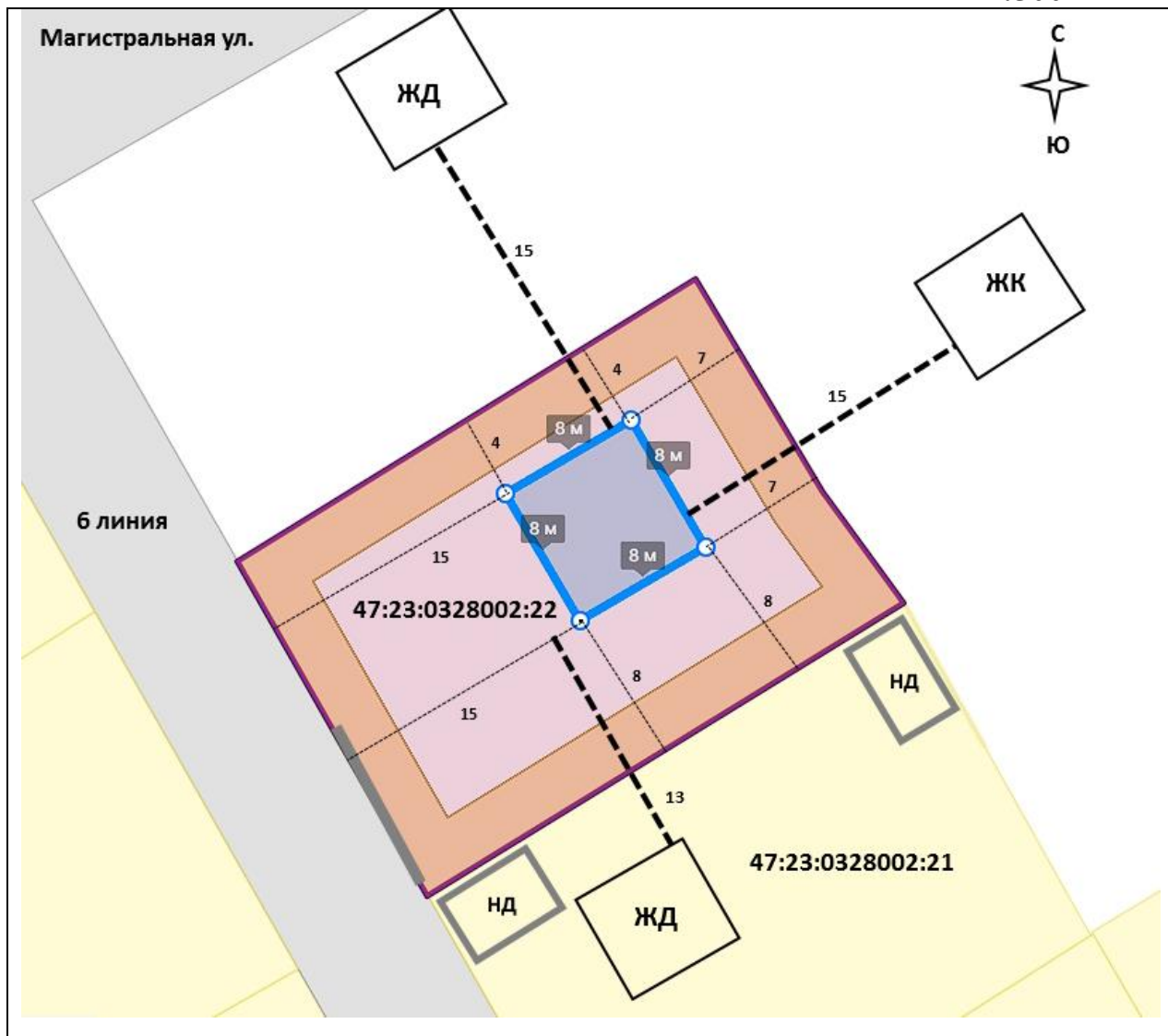


Схема планировочной организации земельного участка с кадастровым номером 47:23:0328002:22, площадью 600 кв. м, расположенного по адресу: Ленинградская область, Гатчинский район, с.т. Магистраль, массив Антропшино, уч. 119.












М 1:500



Технико-экономические показатели		
№	Наименование	
1	Площадь земельного участка	600 кв.м.
2	Площадь застройки жилого дома	64 кв.м.
3	Этажность	1
4	Высота в коньке	5,7 м
5	Размеры дома в плане	8 * 8 м
6	Материал стен дома	Дерево (каркасная технология)

Баланс территории			
№	Наименование	Площадь, кв.м.	Площадь, %
1	Земельный участок	600	100
2	Площадь застройки	64	10,6

Условные обозначения

	Границы проектируемого объекта			Границы допустимого размещения зданий, сооружений			Нежилое деревянное строение
	Дороги			Минимальные отступы от границы участка		47:23:0328002:21	Кадастровый номер участка
	Заезд на участок			Жилое каменное строение			Противопожарные разрывы, м
	Границы земельного участка			Жилое деревянное строение			Отступы от границ земельного участка, м