Проект объединенной зоны охраны объектов культурного наследия г. Гатчины Ленинградской области. Разрезы, М 1:2000

Разрез 1-1. М 1:2000 (начало разреза)

Разрез 1-1. М 1:2000 (продолжение разреза)

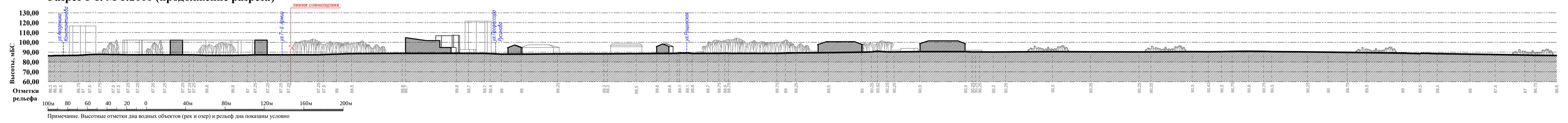

Разрез 2-2. М 1:2000 (начало разреза)

Разрез 2-2. М 1:2000 (продолжение разреза)

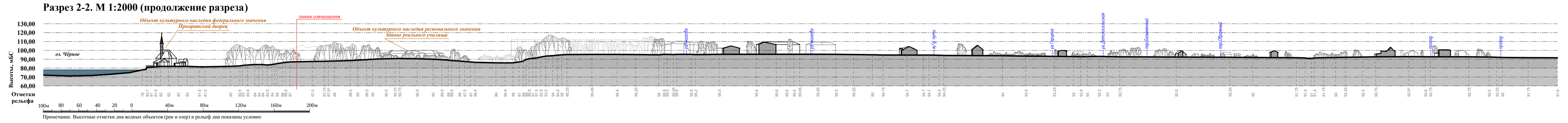

Разрез 3-3. М 1:2000

Разрез 4-4. М 1:2000 (начало разреза)

Разрез 4-4. М 1:2000 (продолжение разреза)



Разрез 5-5. М 1:2000 (начало разреза)

Разрез 5-5. М 1:2000 (продолжение разреза)

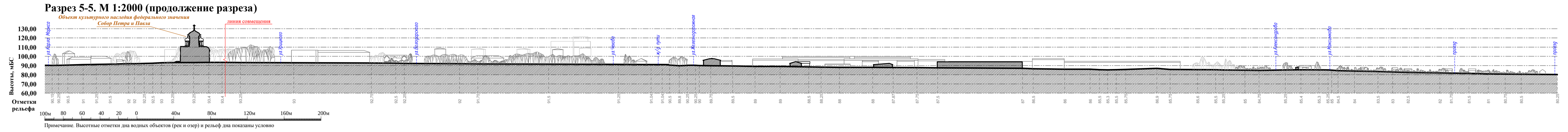

Разрез 6-6. М 1:2000 (начало разреза)

Разрез 6-6. М 1:2000 (продолжение разреза)

Разрез 7-7. М 1:2000

Схема разрезов. М 1:25000

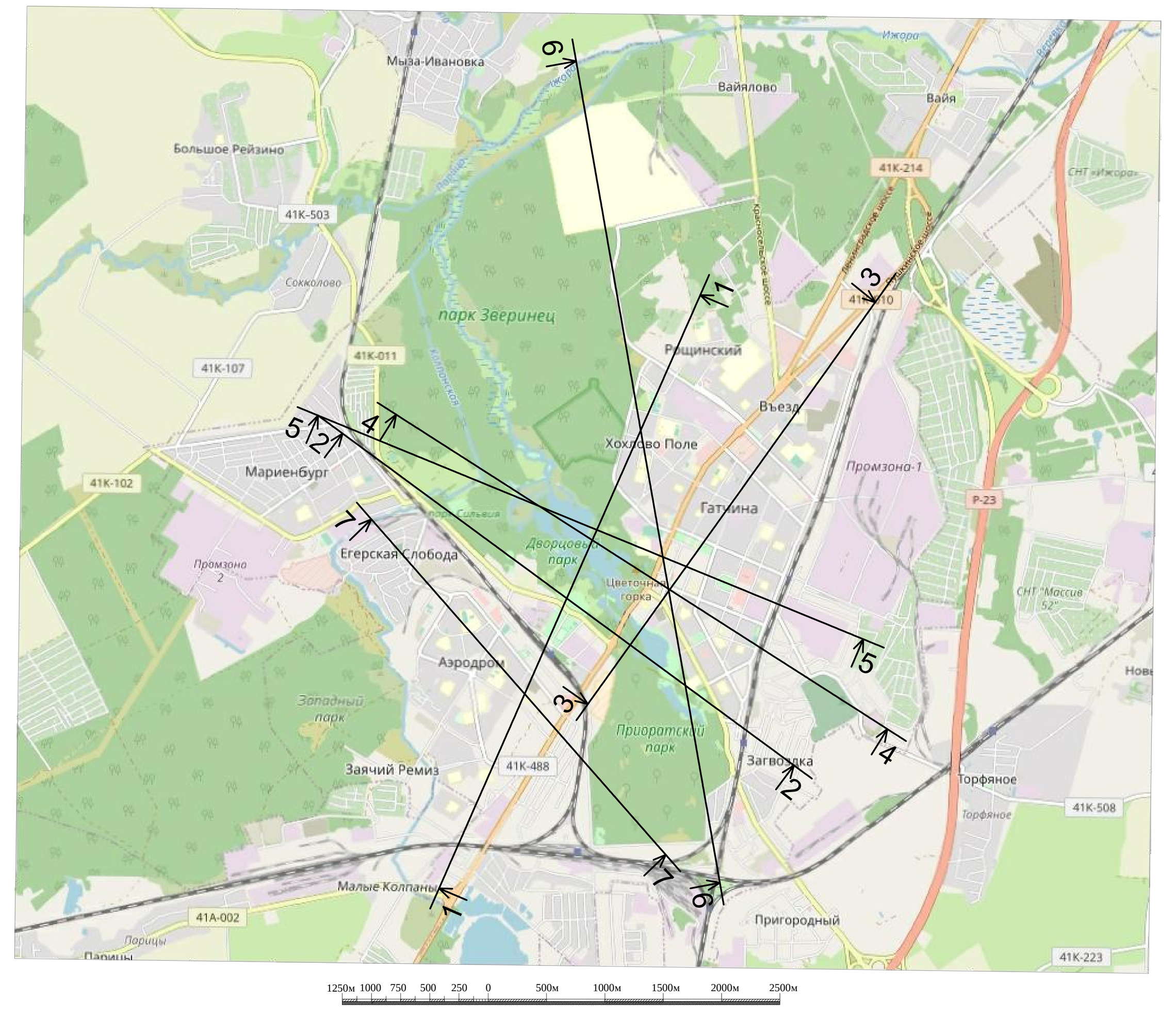

Примечание:
Система координат МСК 47 – 2 зона,
система высот – Балтийская 1977 г.

Изм.	Кол.	Лист.	Nдок.	Подпись	Дата	009/22–ПЗО		
						Проект объединенной зоны охраны объектов культурного наследия г. Гатчины Ленинградской области		
Директор		Воробьев С.Н.				Раздел II. Историко-культурные исследования (материалы по обоснованию)	Стадия: ПЗО	Лист: ЛВА(г/ч)
ГАП		Пьянкова Н.С.						Масштаб: 1:2000
Начальник отдела		Юркова С.В.						
Архит-реставр		Оленичева С.В.				Разрезы, М 1:2000	ООО "Валбэк-ру" г. Вологда	
Архит-реставр		Иванов Д.Н.						