



ПРИЛОЖЕНИЕ К КОМПЛЕКСНОЙ СХЕМЕ ОРГАНИЗАЦИИ ДОРОЖНОГО ДВИЖЕНИЯ В ГРАНИЦАХ МУНИЦИПАЛЬНОГО ОБРАЗОВАНИЯ
«ГАТЧИНСКИЙ МУНИЦИПАЛЬНЫЙ РАЙОН»

Генеральный директор
ООО «Дорнадзор»
Руководитель проекта,
руководитель отдела
территориального
планирования ООО
«Дорнадзор»



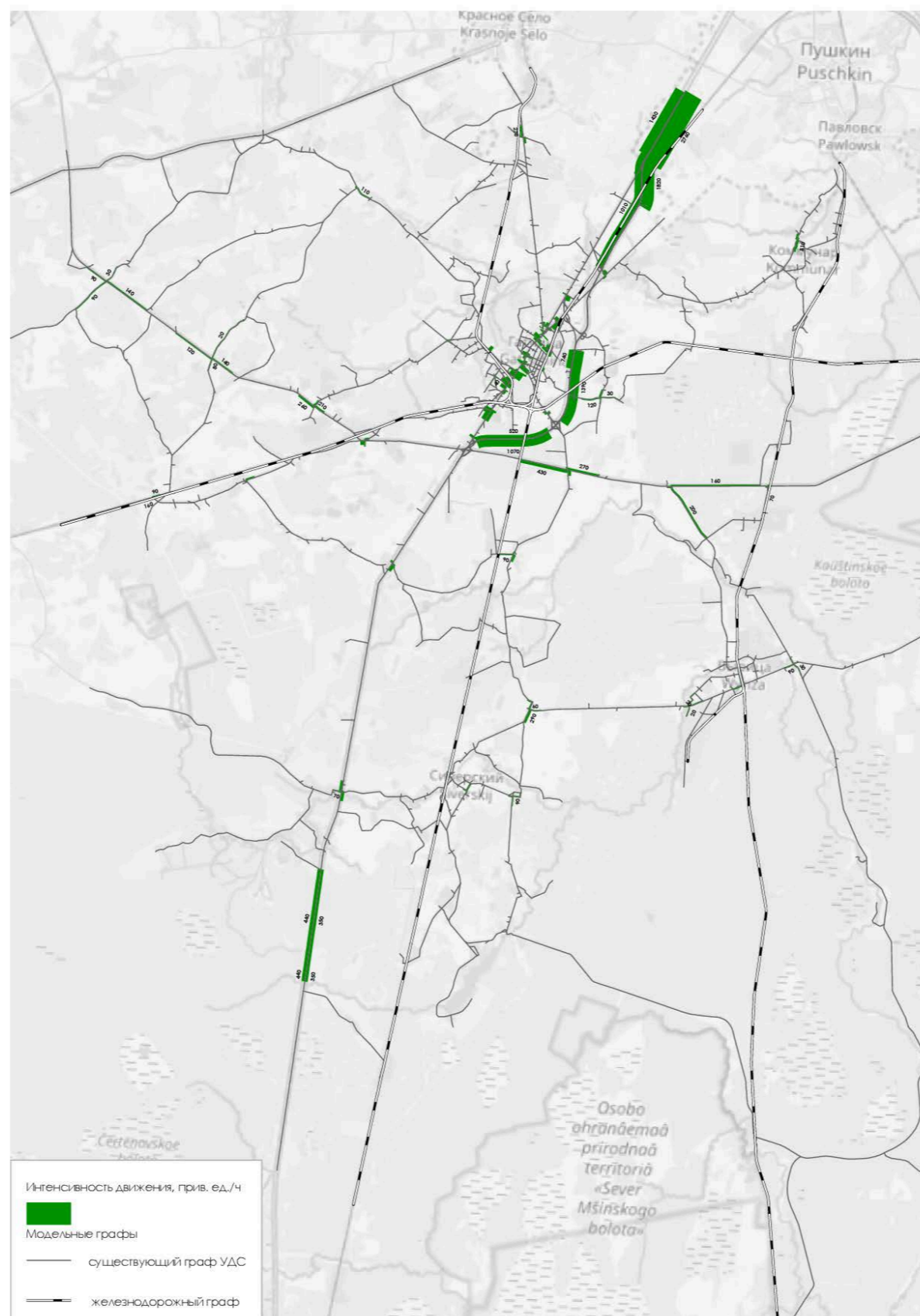
19.10.22 А.А. Чурсинов
подпись дата
14.10.22 Т.С. Гарипов
подпись дата

СОДЕРЖАНИЕ

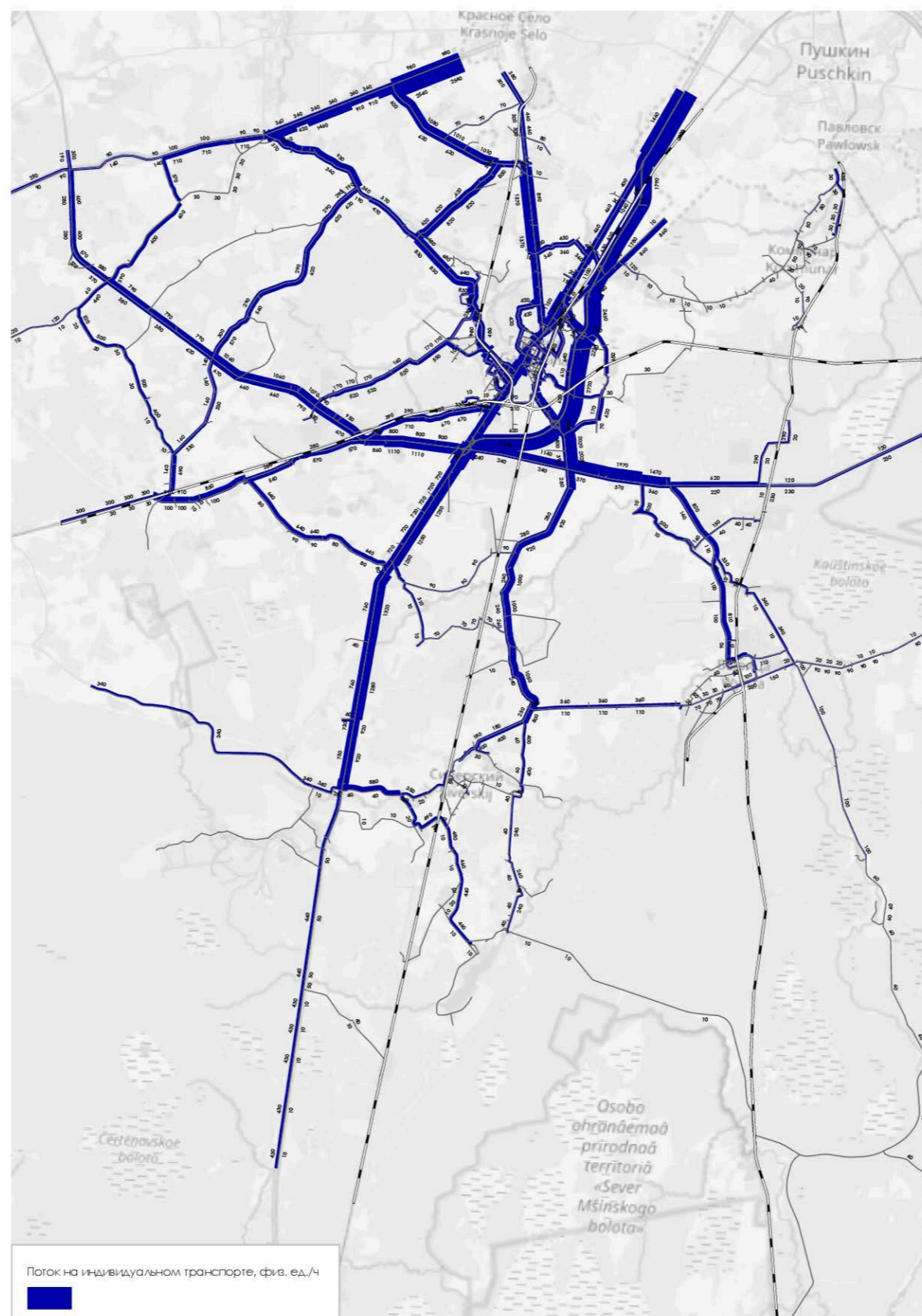
Приложение 1. Картограмма интенсивностей движения индивидуального транспорта в утренний расчётный час по сечениям обследования	4
Приложение 2. Картограмма интенсивностей движения индивидуального транспорта в утренний расчётный час. Существующее положение, 2021 год	5
Приложение 3. Картограмма интенсивностей движения грузового транспорта в утренний расчётный час. Существующее положение, 2021 год	6
Приложение 4. Карта-схема с перспективным развитием сети дорог и улиц согласно реалистичному сценарию до 2027 года	7
Приложение 5. Карта-схема с перспективным развитием сети дорог и улиц согласно реалистичному сценарию до 2032 года	8
Приложение 6. Карта-схема с перспективным развитием сети дорог и улиц согласно реалистичному сценарию до 2037 года	9
Приложение 7. Карта-схема с перспективным развитием сети дорог и улиц согласно оптимистичному сценарию до 2027 года	10
Приложение 8. Карта-схема с перспективным развитием сети дорог и улиц согласно оптимистичному сценарию до 2032 года	11
Приложение 9. Карта-схема с перспективным развитием сети дорог и улиц согласно оптимистичному сценарию до 2037 года	12
Приложение 10. Картограмма установки транспортных детекторов	13
Приложение 11. Участки, где необходима установка знаков маршрутного ориентирования	14
Приложение 12. Участки установки камер фотовидеофиксации нарушений ПДД	15
Приложение 13. Картограмма интенсивностей движения индивидуального транспорта в утренний расчётный час. Нулевой сценарий, 2027 год	16
Приложение 14. Картограмма интенсивностей движения грузового транспорта в утренний расчётный час. Нулевой сценарий, 2027 год	17
Приложение 15. Картограмма пассажиропотоков на общественном транспорте в утренний расчётный час. Нулевой сценарий, 2027 год	18
Приложение 16. Картограмма уровня загрузки в утренний расчётный час. Нулевой сценарий, 2027 год	19
Приложение 17. Картограмма интенсивностей движения индивидуального транспорта в утренний расчётный час. Реалистичный вариант развития, 2027 год	20
Приложение 18. Картограмма интенсивностей движения грузового транспорта в утренний расчётный час. Реалистичный вариант развития, 2027 год	21
Приложение 19. Картограмма пассажиропотоков на общественном транспорте в утренний расчётный час. Реалистичный вариант развития, 2027 год	22
Приложение 20. Картограмма уровня загрузки в утренний расчётный час. Реалистичный вариант развития, 2027 год	23
Приложение 21. Картограмма интенсивностей движения индивидуального транспорта в утренний расчётный час. Оптимистичный вариант развития, 2027 год	24
Приложение 22. Картограмма интенсивностей движения грузового транспорта в утренний расчётный час. Оптимистичный вариант развития, 2027 год	25
Приложение 23. Картограмма пассажиропотоков на общественном транспорте в утренний расчётный час. Оптимистичный вариант развития, 2027 год	26
Приложение 24. Картограмма уровней загрузки в утренний расчётный час. Оптимистичный вариант развития, 2027 год	27
Приложение 25. Картограмма интенсивностей движения индивидуального транспорта в утренний расчётный час. Нулевой сценарий, 2032 год	28
Приложение 26. Картограмма интенсивностей движения грузового транспорта в утренний расчётный час. Нулевой сценарий, 2032 год	29
Приложение 27. Картограмма пассажиропотоков на общественном транспорте в утренний расчётный час. Нулевой сценарий, 2032 год	30
Приложение 28. Картограмма уровней загрузки в утренний расчётный час. Нулевой сценарий, 2032 год	31
Приложение 29. Картограмма интенсивностей движения индивидуального транспорта в утренний расчётный час. Реалистичный вариант развития, 2032 год	32
Приложение 30. Картограмма интенсивностей движения грузового транспорта в утренний расчётный час. Реалистичный вариант развития, 2032 год	33
Приложение 31. Картограмма пассажиропотоков на общественном транспорте в утренний расчётный час. Реалистичный вариант развития, 2032 год	34

Приложение 32. Картограмма уровней загрузки в утренний расчетный час. Реалистичный вариант развития, 2032 год.....	35
Приложение 33. Картограмма интенсивностей движения индивидуального транспорта в утренний расчетный час. Оптимистичный вариант развития, 2032 год	36
Приложение 34. Картограмма интенсивностей движения грузового транспорта в утренний расчетный час. Оптимистичный вариант развития, 2032 год	37
Приложение 35. Картограмма пассажиропотоков на общественном транспорте в утренний расчетный час. Оптимистичный вариант развития, 2032 год.....	38
Приложение 36. Картограмма уровней загрузки в утренний расчетный час. Оптимистичный вариант развития, 2032 год.....	39
Приложение 37. Картограмма интенсивностей движения индивидуального транспорта в утренний расчетный час. Нулевой сценарий, 2037 год.....	40
Приложение 38. Картограмма интенсивностей движения грузового транспорта в утренний расчетный час. Нулевой сценарий, 2037 год.....	41
Приложение 39. Картограмма пассажиропотоков на общественном транспорте в утренний расчетный час. Нулевой сценарий, 2037 год.....	42
Приложение 40. Картограмма уровней загрузки в утренний расчетный час. Нулевой сценарий, 2037 год	43
Приложение 41. Картограмма интенсивностей движения индивидуального транспорта в утренний расчетный час. Реалистичный вариант развития, 2037 год.....	44
Приложение 42. Картограмма интенсивностей движения грузового транспорта в утренний расчетный час. Реалистичный вариант развития, 2037 год	45
Приложение 43. Картограмма пассажиропотоков на общественном транспорте в утренний расчетный час. Реалистичный вариант развития, 2037 год	46
Приложение 44. Картограмма уровней загрузки в утренний расчетный час. Реалистичный вариант развития, 2037 год.....	47
Приложение 45. Картограмма интенсивностей движения индивидуального транспорта в утренний расчетный час. Оптимистичный вариант развития, 2037 год	48
Приложение 46. Картограмма интенсивностей движения грузового транспорта в утренний расчетный час. Оптимистичный вариант развития, 2037 год	49
Приложение 47. Картограмма пассажиропотоков на общественном транспорте в утренний расчетный час. Оптимистичный вариант развития, 2037 год.....	50
Приложение 48. Картограмма уровней загрузки в утренний расчетный час. Оптимистичный вариант развития, 2037 год.....	51
Приложение 49. Сводная программа мероприятий по реализации предложений по вариантам развития КСОДД МО Гатчинского муниципального района Ленинградской области	52

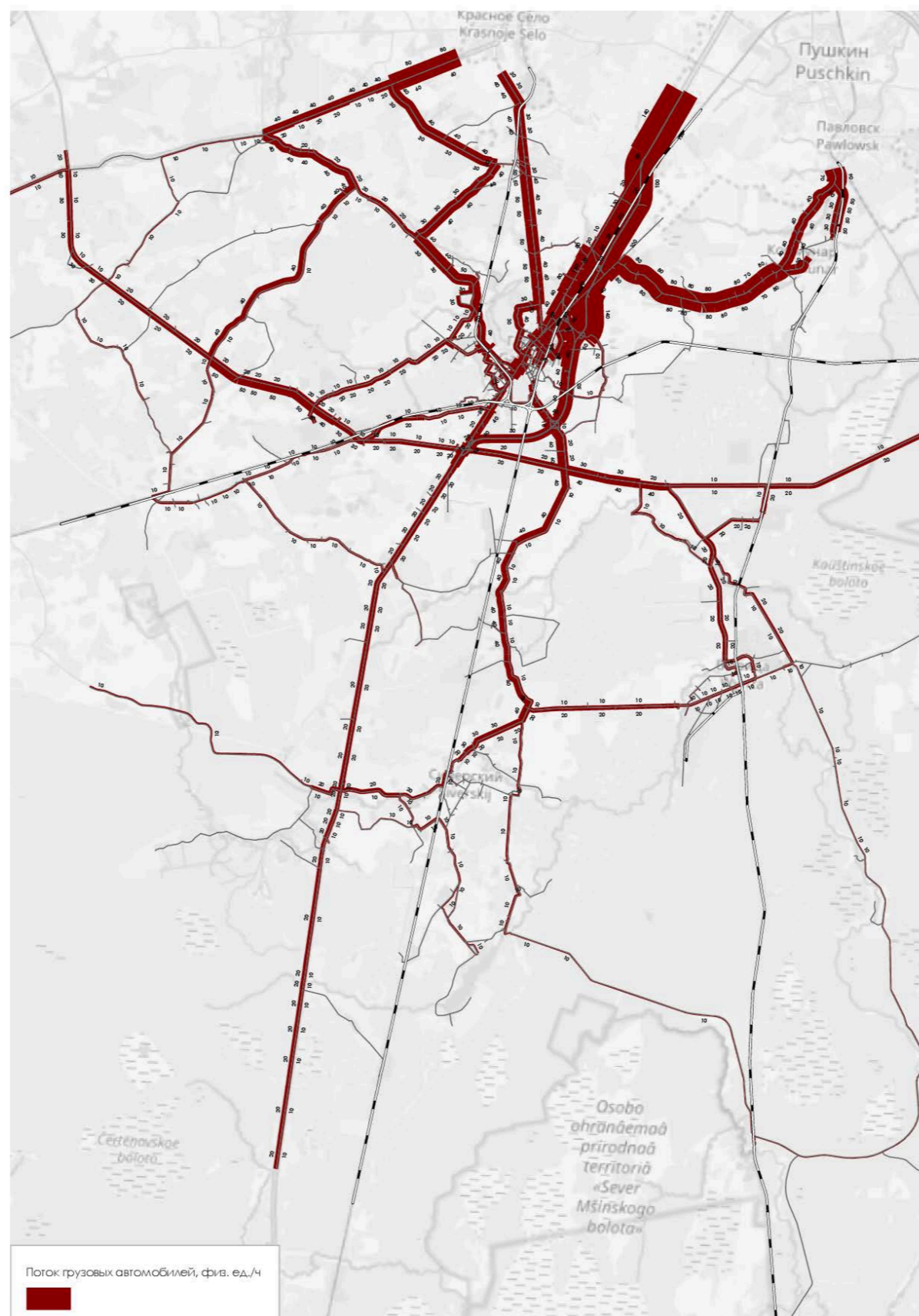
Приложение 1. Картограмма интенсивностей движения индивидуального транспорта в утренний расчётный час по сечениям обследования



Приложение 2. Картограмма интенсивностей движения индивидуального транспорта в утренний расчётный час. Существующее положение, 2021 год
























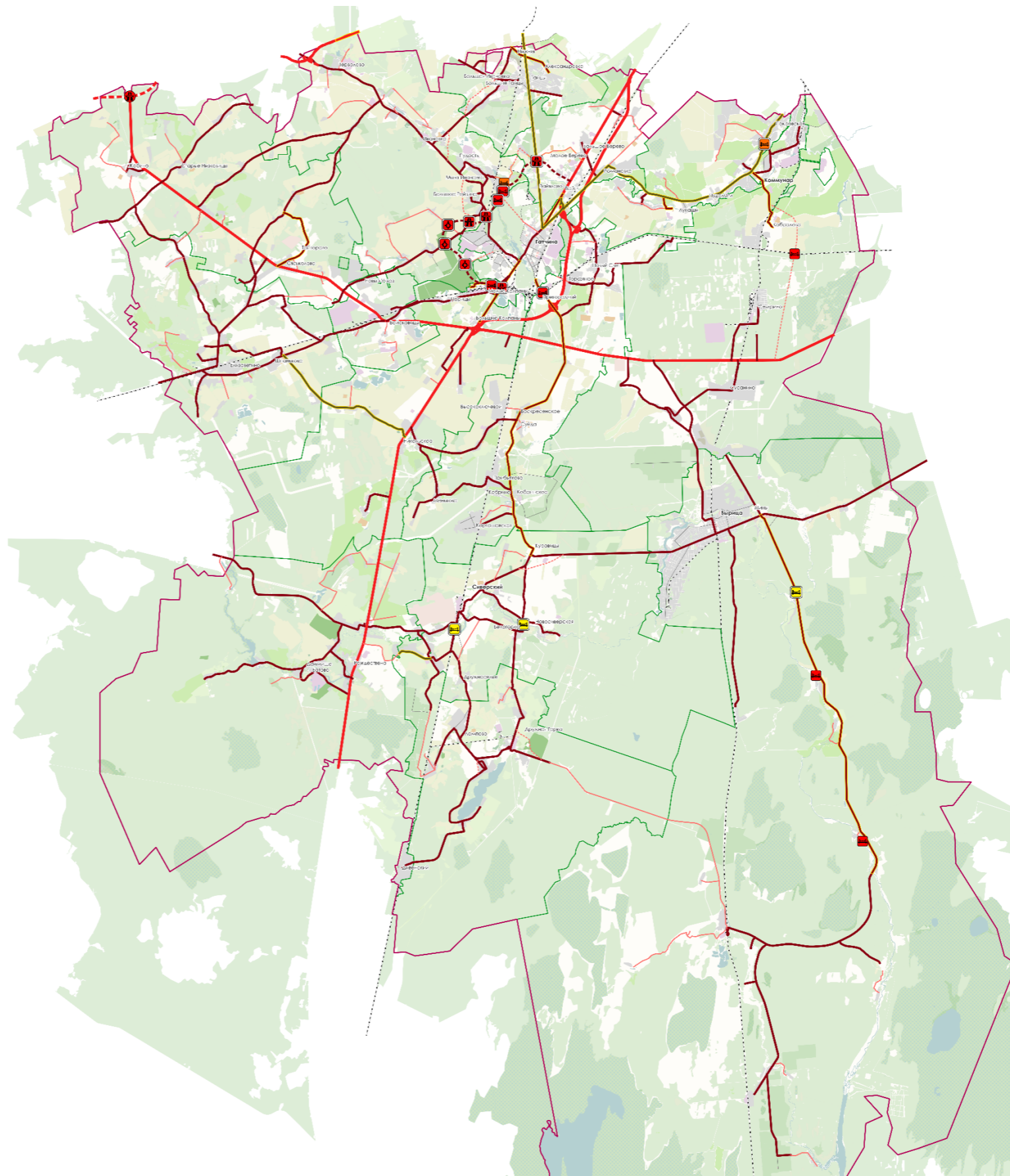
Приложение 3. Картограмма интенсивностей движения грузового транспорта в утренний расчётный час. Существующее положение, 2021 год



Приложение 4. Карта-схема с перспективным развитием сети дорог и улиц согласно реалистичному сценарию до 2027 года

**Реалистичный сценарий
Первый этап - 2027г.**

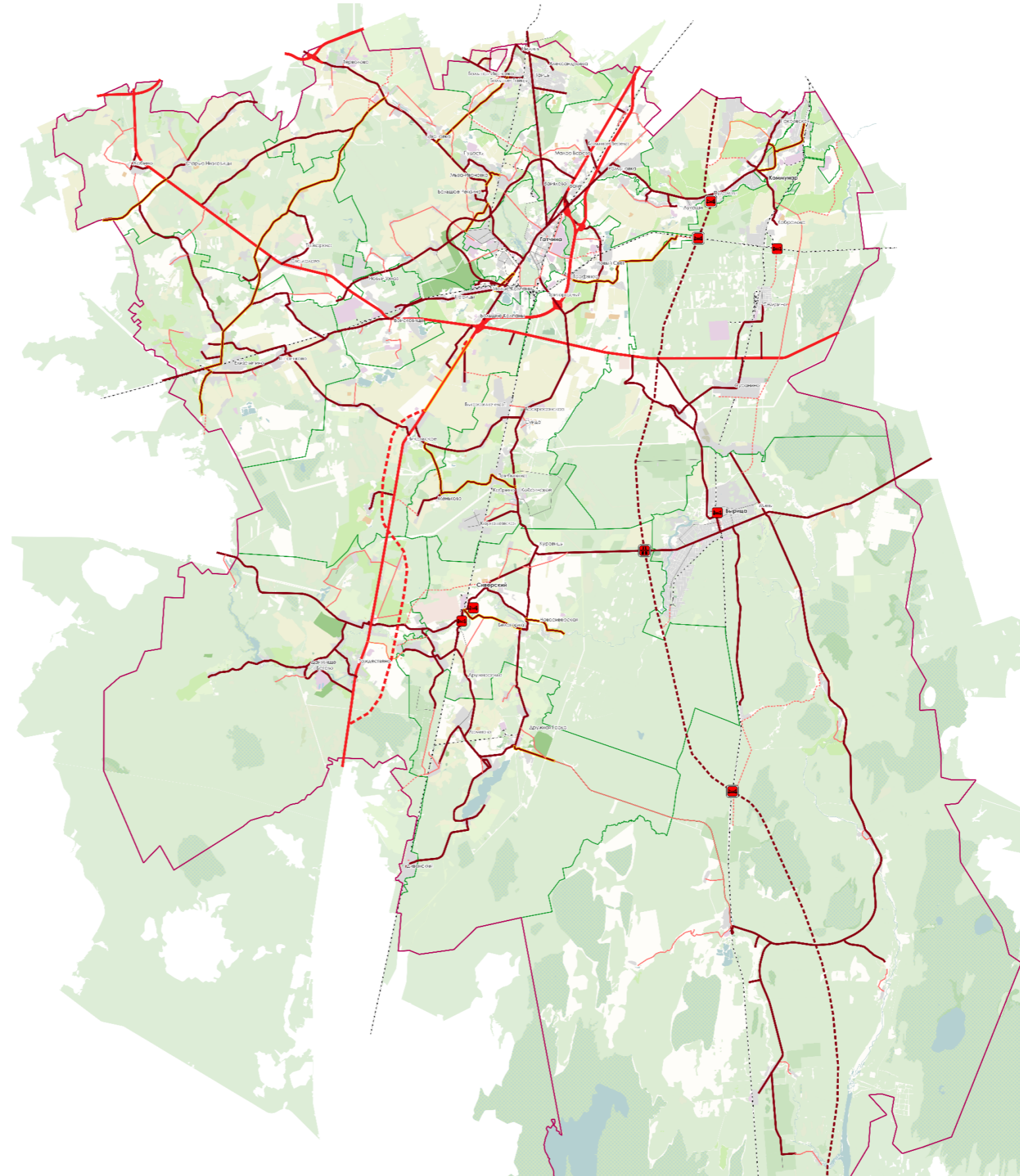
- Искусственные сооружения**
-  Капитальный ремонт мостового сооружения местного значения
 -  Строительство мостового сооружения местного значения
 -  Реконструкция мостового сооружения регионального значения
 -  Капитальный ремонт мостового сооружения регионального значения
 -  Строительство мостового сооружения регионального значения
 -  Строительство транспортной развязки регионального значения
 -  Строительство транспортной развязки федерального значения
 -  Строительство одноуровневого пересечения регионального значения
- Улично-дорожная сеть**
-  Реконструкция автомобильной дороги федерального значения
 -  Строительство автомобильной дороги федерального значения
 -  Реконструкция автомобильной дороги регионального значения
 -  Капитальный ремонт автомобильной дороги регионального значения
 -  Строительство автомобильной дороги регионального значения
 -  Реконструкция автомобильной дороги местного значения
 -  Капитальный ремонт автомобильной дороги местного значения
 -  Строительство автомобильной дороги местного значения
-  Автомобильная дорога федерального значения
 -  Автомобильная дорога регионального значения
 -  Автомобильная дорога местного значения
-  Границы Гатчинского муниципального района
 -  Границы МО, входящих в состав Гатчинского муниципального района



Приложение 5. Карта-схема с перспективным развитием сети дорог и улиц согласно реалистичному сценарию до 2032 года

Реалистичный сценарий Второй этап - 2032г.







- Искусственные сооружения
- Строительство мостового сооружения местного значения
 - Строительство мостового сооружения регионального значения
 - Строительство транспортной развязки регионального значения
- Улично-дорожная сеть
- Реконструкция автомобильной дороги федерального значения
 - - - Строительство автомобильной дороги федерального значения
 - Реконструкция автомобильной дороги регионального значения
 - - - Строительство автомобильной дороги регионального значения
 - Реконструкция автомобильной дороги местного значения
 - Капитальный ремонт автомобильной дороги местного значения
 - - - Строительство автомобильной дороги местного значения
- Автомобильная дорога федерального значения
- Автомобильная дорога регионального значения
- Автомобильная дорога местного значения
- Границы Гатчинского муниципального района
- Границы МО, входящих в состав Гатчинского муниципального района












Приложение 6. Карта-схема с перспективным развитием сети дорог и улиц согласно реалистичному сценарию до 2037 года

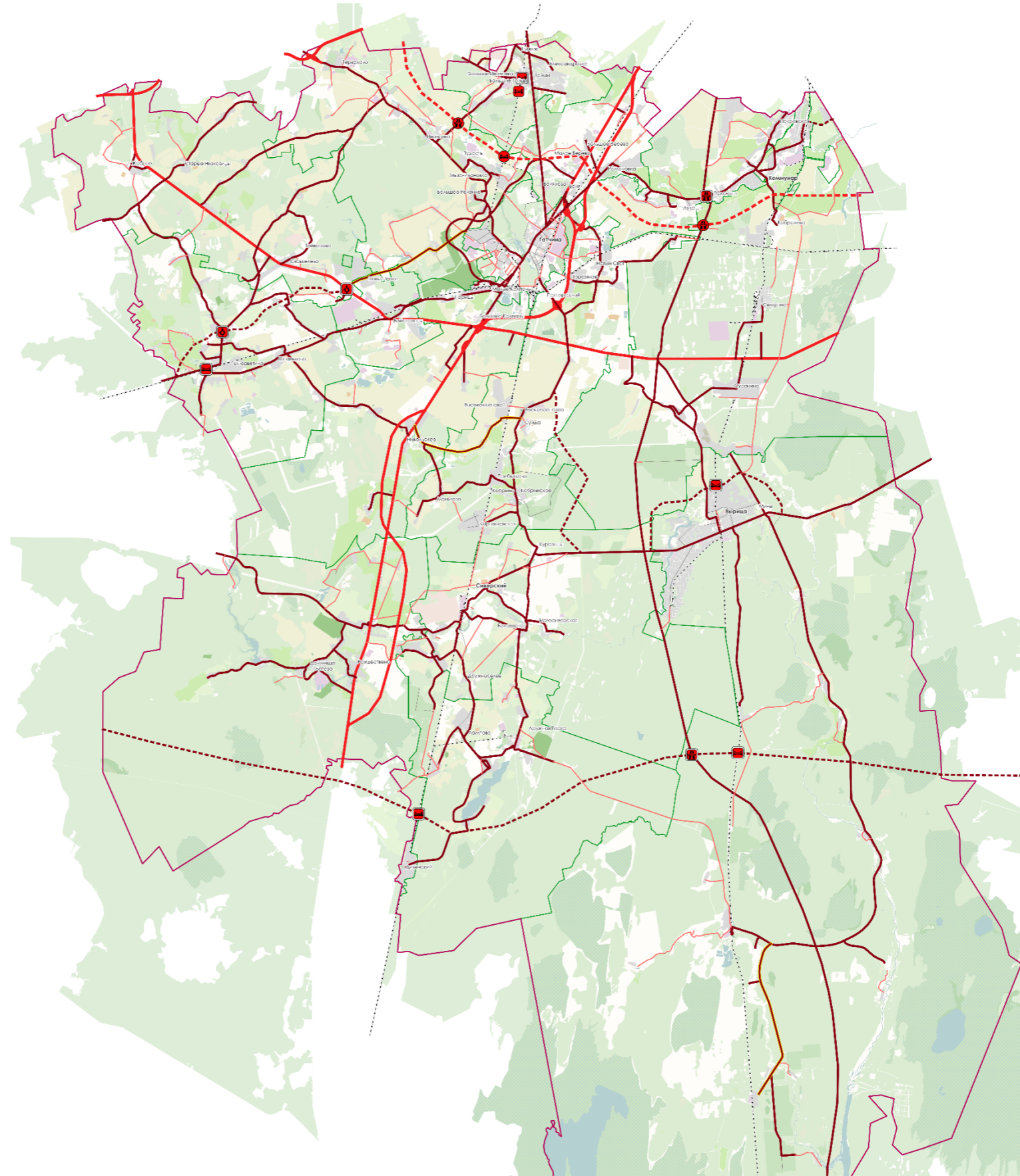
**Реалистичный сценарий
Третий этап - 2037г.**

Искусственные сооружения

-  Строительство мостового сооружения местного значения
-  Строительство мостового сооружения регионального значения
-  Строительство мостового сооружения регионального значения
-  Строительство транспортной развязки регионального значения
-  Строительство транспортной развязки федерального значения
-  Строительство одноуровневого пересечение регионального значения























Улично-дорожная сеть

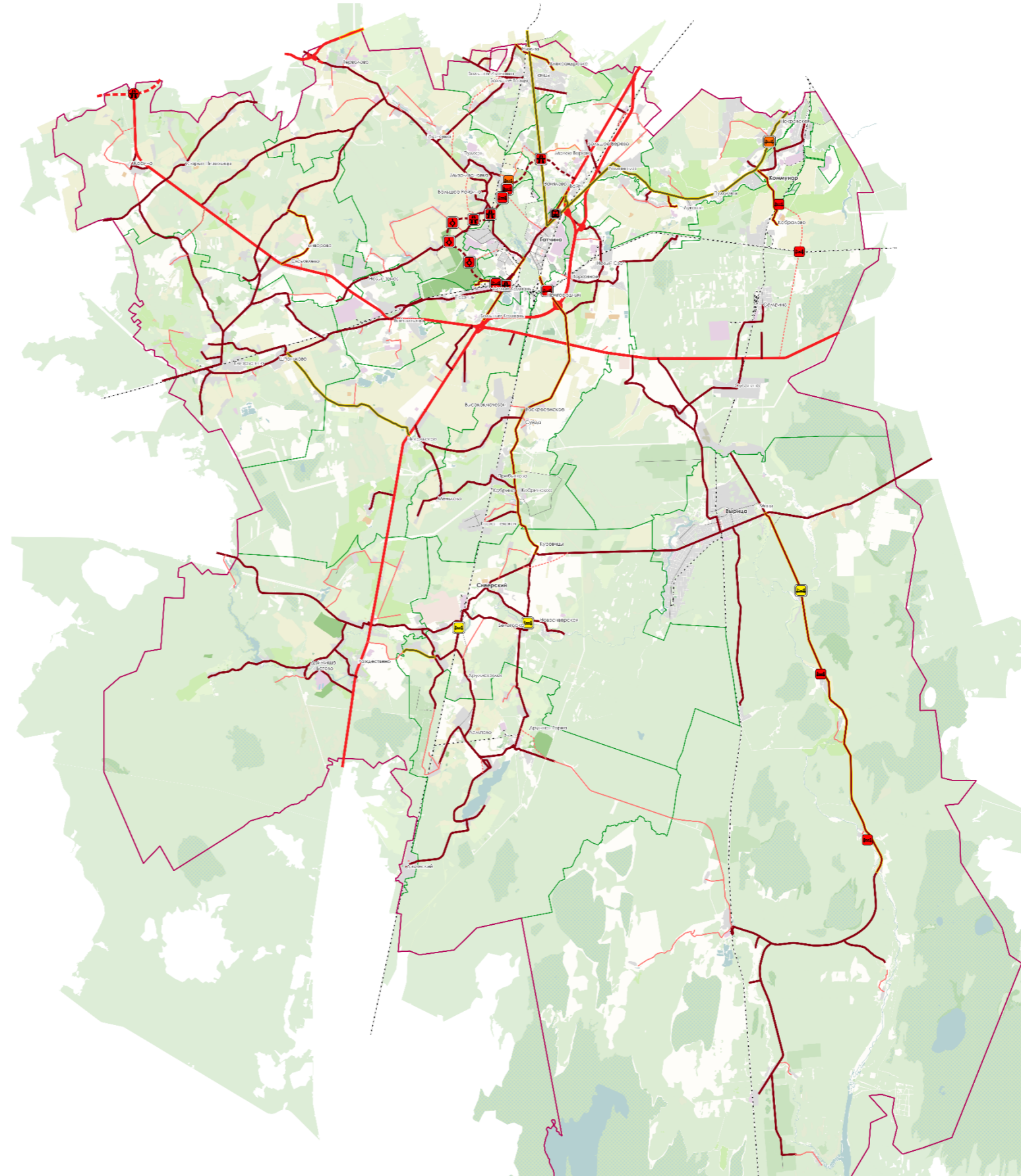
-  Строительство автомобильной дороги федерального значения
-  Реконструкция автомобильной дороги регионального значения
-  Строительство автомобильной дороги регионального значения
-  Строительство автомобильной дороги местного значения
-  Автомобильная дорога федерального значения
-  Автомобильная дорога регионального значения
-  Автомобильная дорога местного значения
-  Границы Гатчинского муниципального района
-  Границы МО, входящих в состав Гатчинского муниципального района



Приложение 7. Карта-схема с перспективным развитием сети дорог и улиц согласно оптимистичному сценарию до 2027 года
















**Оптимистичный сценарий
Первый этап - 2027г.**

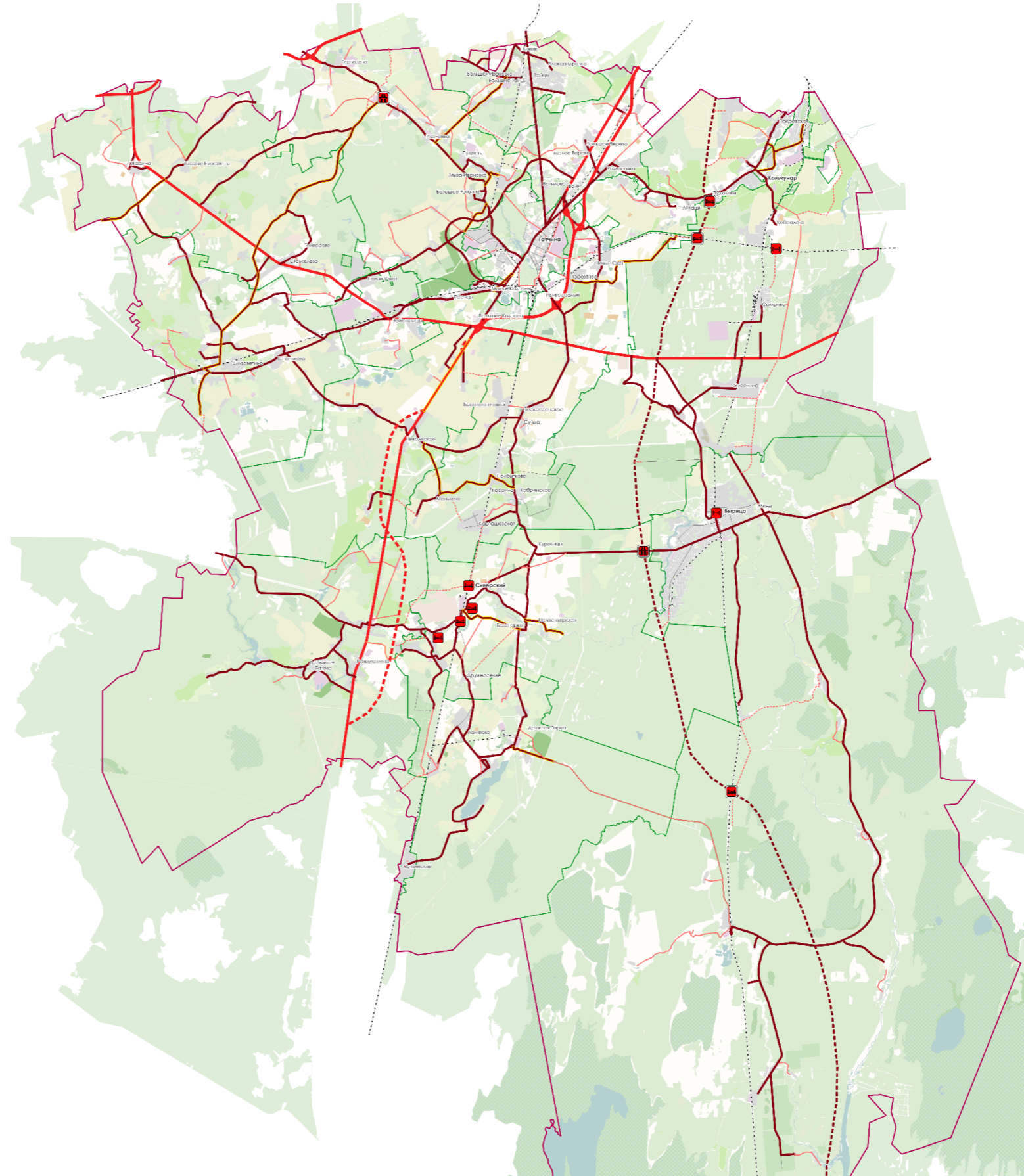
- Искусственные сооружения**
-  Капитальный ремонт мостового сооружения местного значения
 -  Строительство мостового сооружения местного значения
 -  Реконструкция мостового сооружения регионального значения
 -  Капитальный ремонт мостового сооружения регионального значения
 -  Строительство мостового сооружения регионального значения
 -  Строительство транспортной развязки регионального значения
 -  Строительство транспортной развязки федерального значения
 -  Строительство одноуровневого пересечения регионального значения
- Общественный транспорт**
-  Строительство автобусного вокзала
- Улично-дорожная сеть**
-  Реконструкция автомобильной дороги федерального значения
 -  Строительство автомобильной дороги федерального значения
 -  Реконструкция автомобильной дороги регионального значения
 -  Капитальный ремонт автомобильной дороги регионального значения
 -  Строительство автомобильной дороги регионального значения
 -  Реконструкция автомобильной дороги местного значения
 -  Капитальный ремонт автомобильной дороги местного значения
 -  Строительство автомобильной дороги местного значения
- Автомобильная дорога федерального значения**
-  Автомобильная дорога федерального значения
 -  Автомобильная дорога регионального значения
 -  Автомобильная дорога местного значения
- Границы Гатчинского муниципального района**
-  Границы Гатчинского муниципального района
 -  Границы МО, входящих в состав Гатчинского муниципального района



Приложение 8. Карта-схема с перспективным развитием сети дорог и улиц согласно оптимистичному сценарию до 2032 года

**Оптимистичный сценарий
Второй этап - 2032г.**

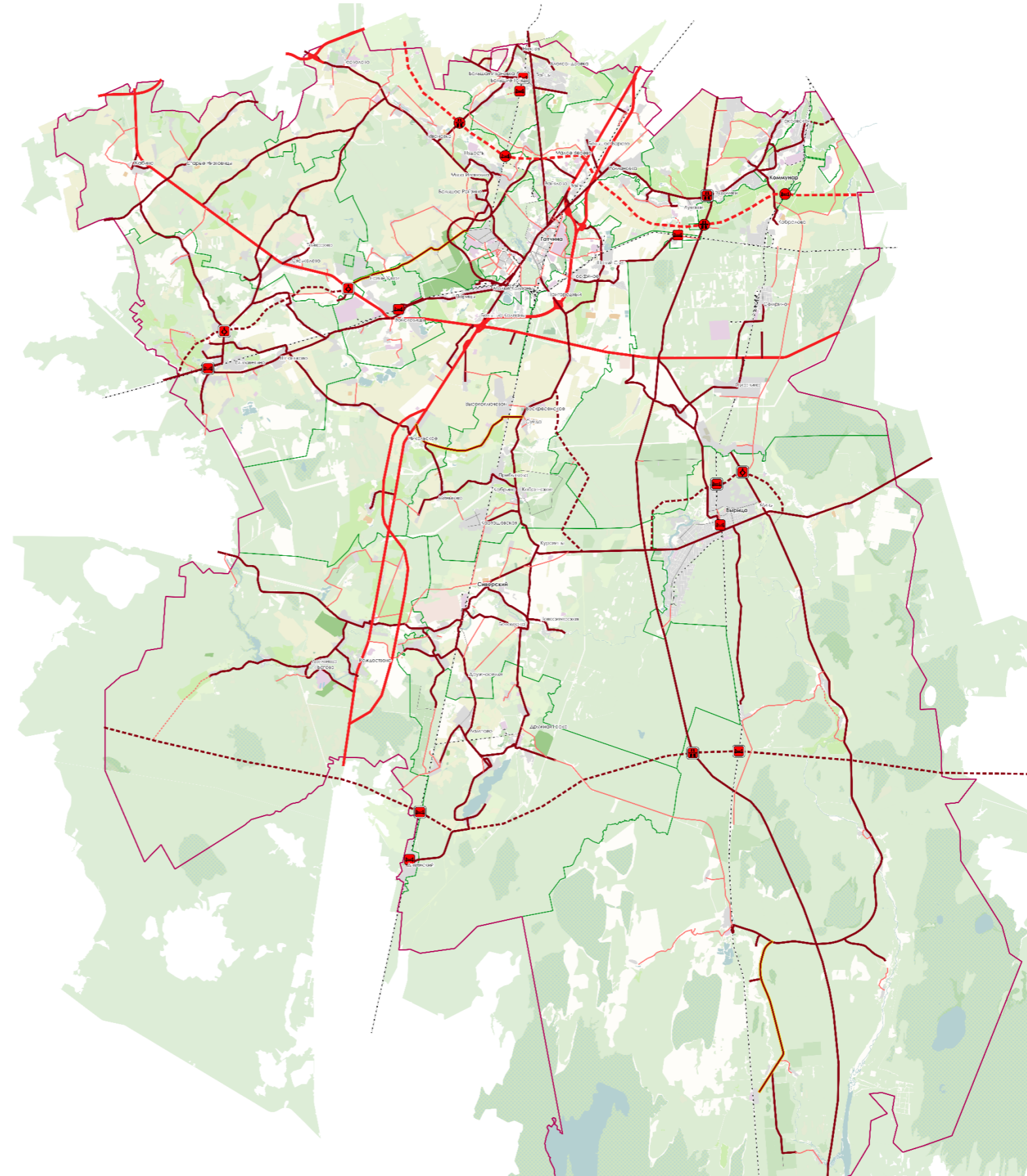
- Искусственные сооружения
-  Строительство мостового сооружения местного значения
 -  Строительство мостового сооружения регионального значения
 -  Строительство транспортной развязки регионального значения
- Улично-дорожная сеть
-  Реконструкция автомобильной дороги федерального значения
 -  Строительство автомобильной дороги федерального значения
 -  Реконструкция автомобильной дороги регионального значения
 -  Строительство автомобильной дороги регионального значения
 -  Реконструкция автомобильной дороги местного значения
 -  Капитальный ремонт автомобильной дороги местного значения
 -  Строительство автомобильной дороги местного значения
-  Автомобильная дорога федерального значения
 -  Автомобильная дорога регионального значения
 -  Автомобильная дорога местного значения
-  Границы Гатчинского муниципального района
 -  Границы МО, входящих в состав Гатчинского муниципального района



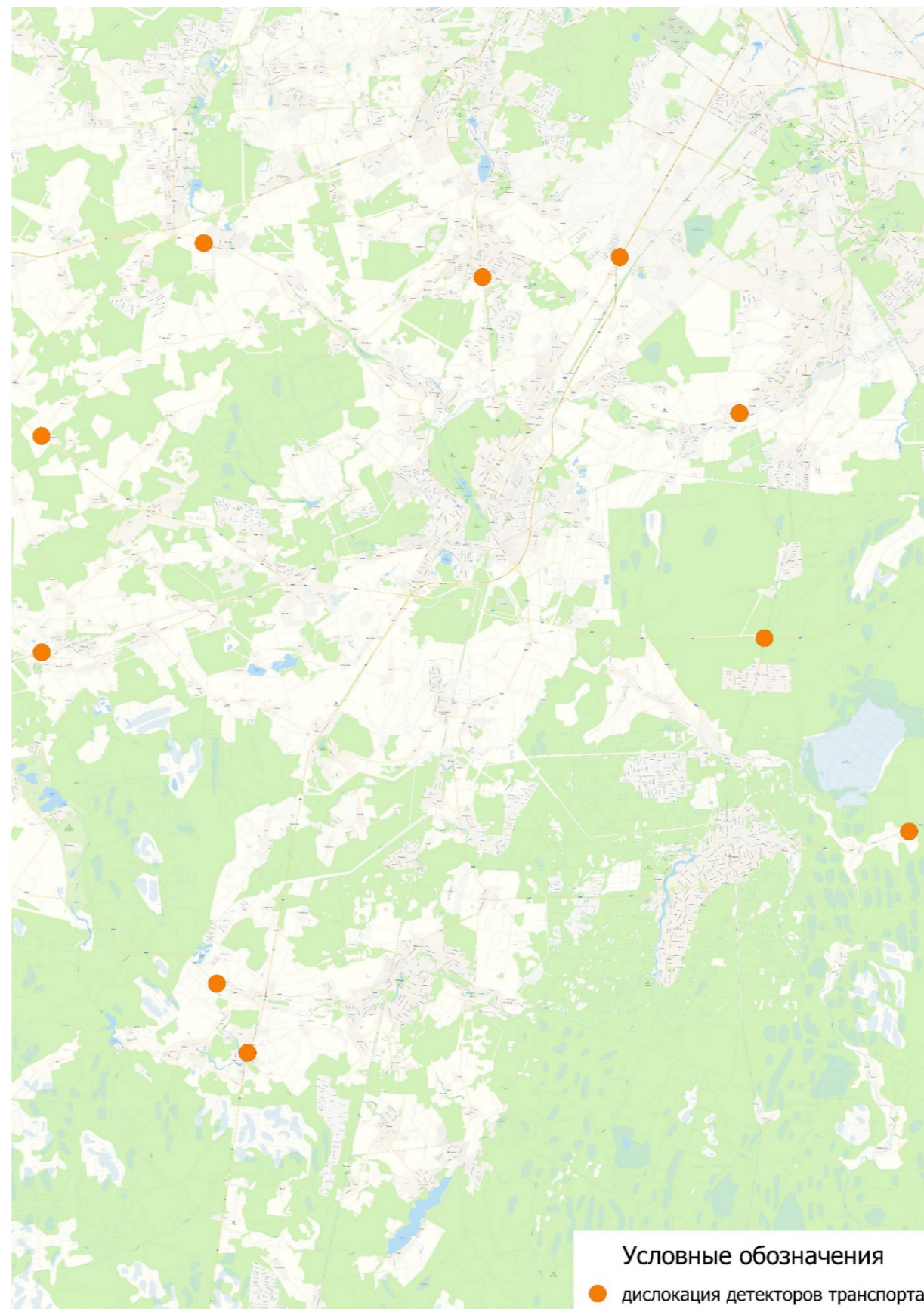
Приложение 9. Карта-схема с перспективным развитием сети дорог и улиц согласно оптимистичному сценарию до 2037 года

**Оптимистичный сценарий
Третий этап - 2037г.**

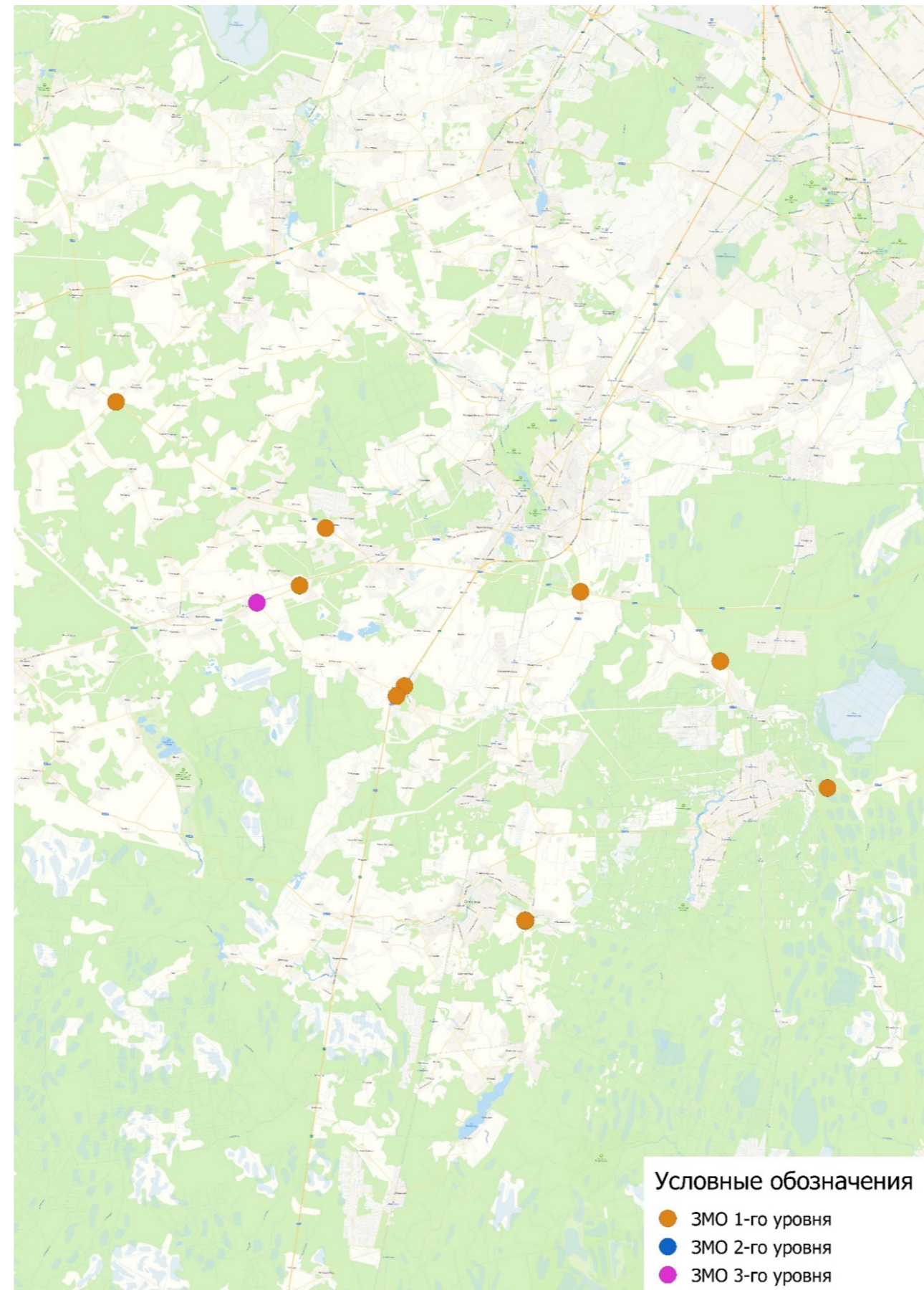
- Искусственные сооружения
- Строительство мостового сооружения местного значения
 - Строительство мостового сооружения регионального значения
 - Строительство мостового сооружения федерального значения
 - Строительство транспортной развязки регионального значения
 - Строительство транспортной развязки федерального значения
 - Строительство одноуровневого пересечения регионального значения
- Улично-дорожная сеть
- - - Строительство автомобильной дороги федерального значения
 - Реконструкция автомобильной дороги регионального значения
 - - - Строительство автомобильной дороги регионального значения
 - - - Строительство автомобильной дороги местного значения
- Автомобильная дорога федерального значения
- Автомобильная дорога регионального значения
- Автомобильная дорога местного значения
- Границы Гатчинского муниципального района
- Границы МО, входящих в состав Гатчинского муниципального района



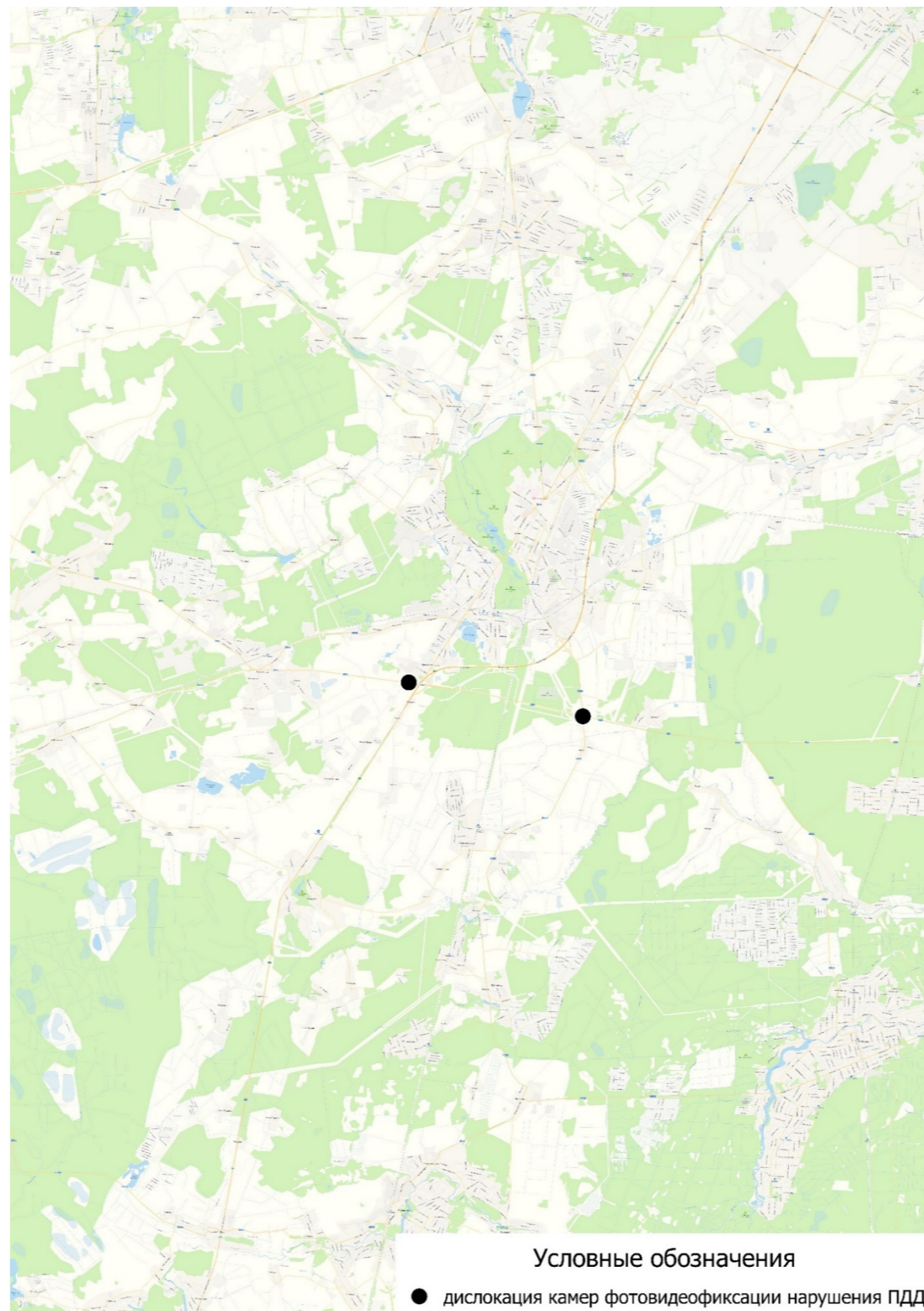
Приложение 10. Картограмма установки транспортных детекторов



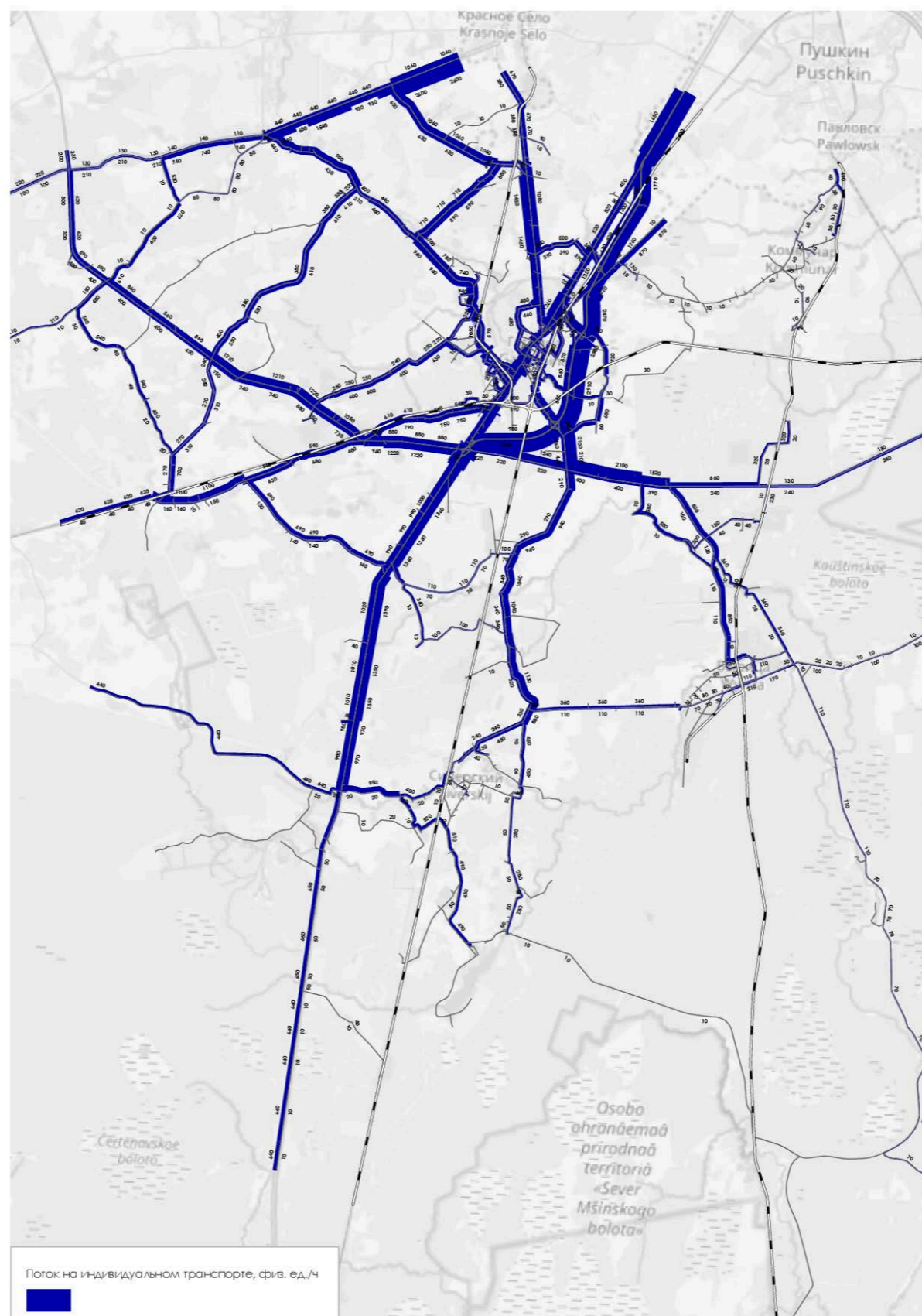
Приложение 11. Участки, где необходима установка знаков маршрутного ориентирования



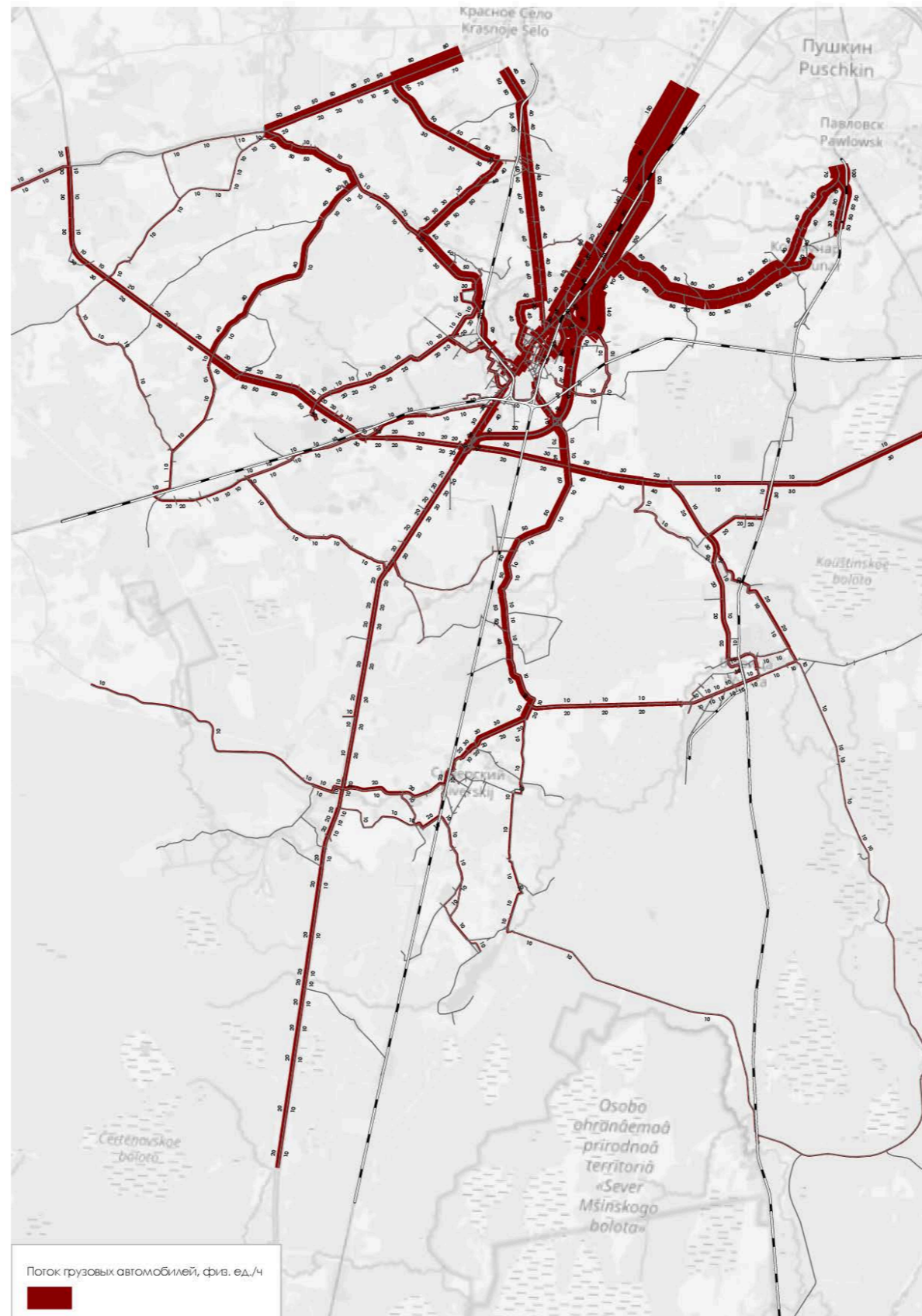
Приложение 12. Участки установки камер фотовидеофиксации нарушений ПДД



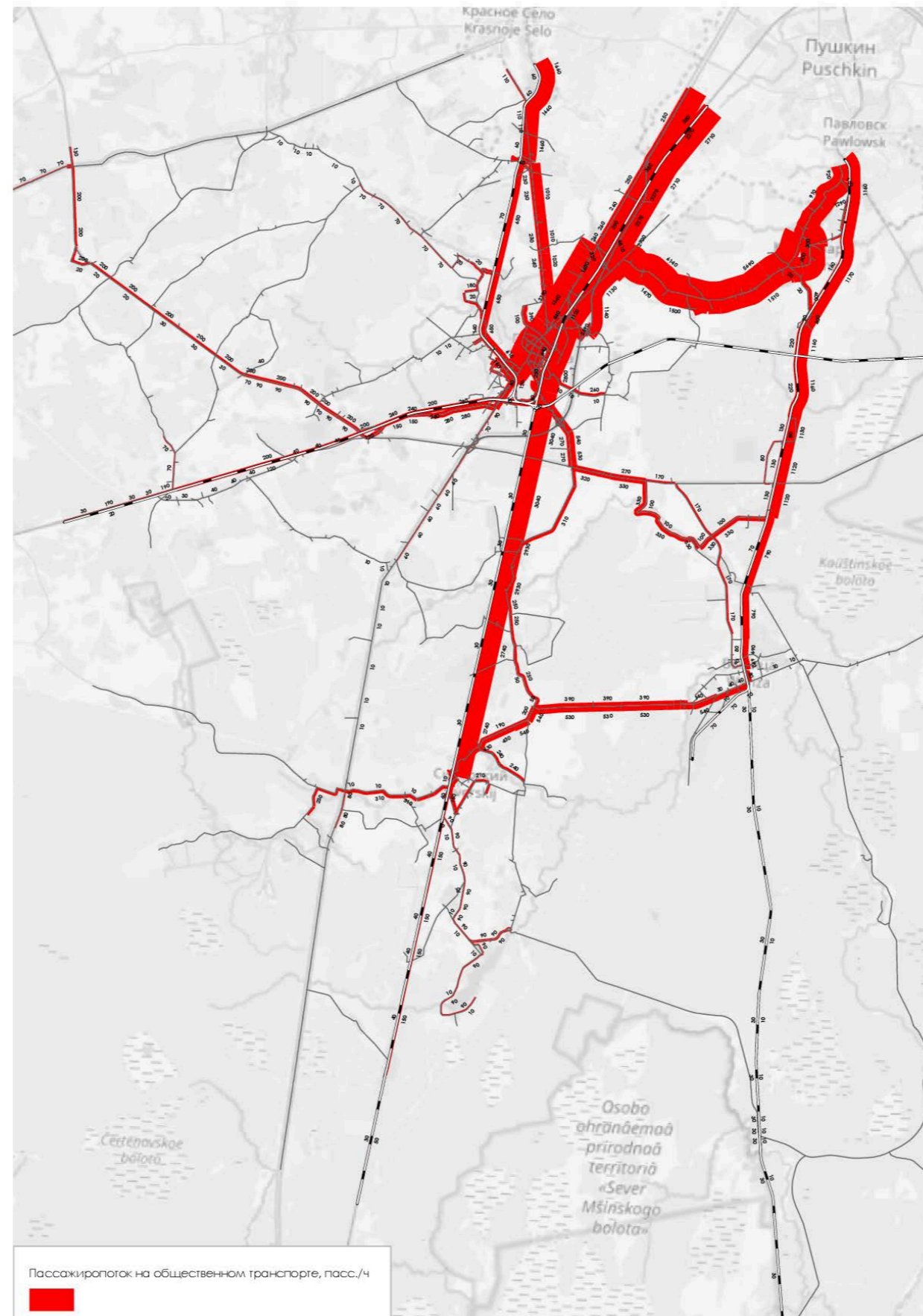
Приложение 13. Картограмма интенсивностей движения индивидуального транспорта в утренний расчётный час. Нулевой сценарий, 2027 год



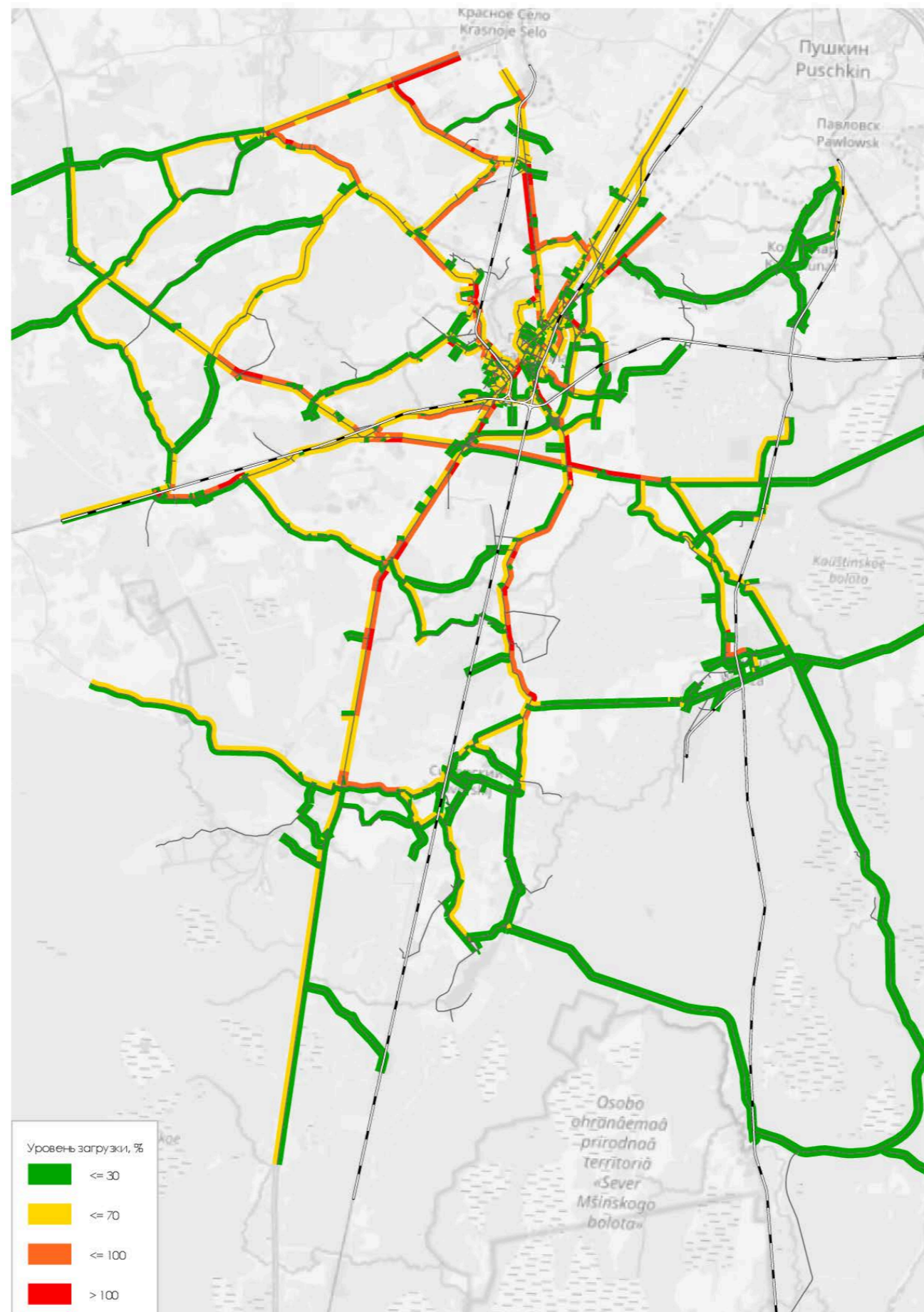
Приложение 14. Картограмма интенсивностей движения грузового транспорта в утренний расчётный час. Нулевой сценарий, 2027 год



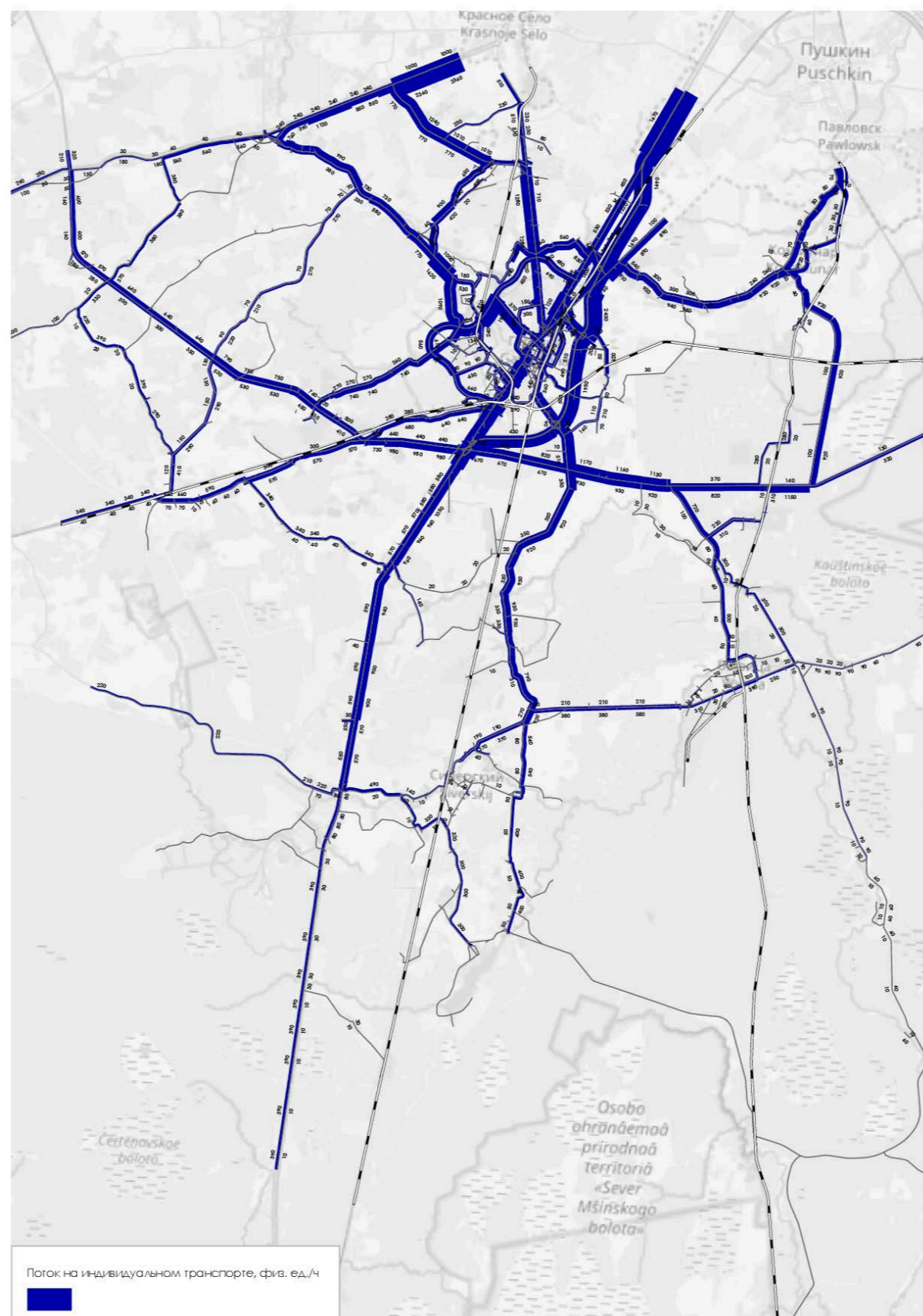
Приложение 15. Картограмма пассажиропотоков на общественном транспорте в утренний расчётный час. Нулевой сценарий, 2027 год



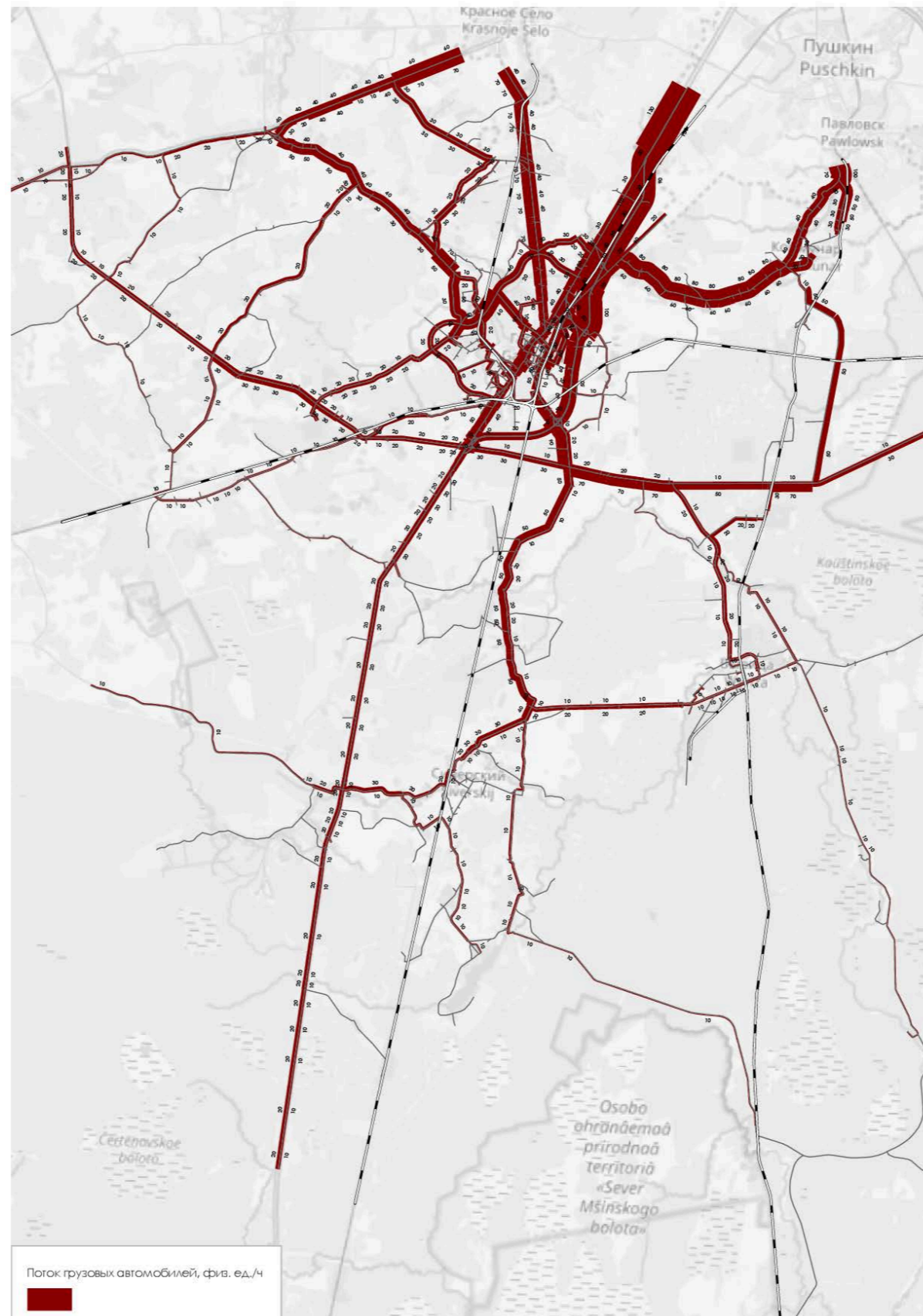
Приложение 16. Картограмма уровня загрузки в утренний расчётный час. Нулевой сценарий, 2027 год



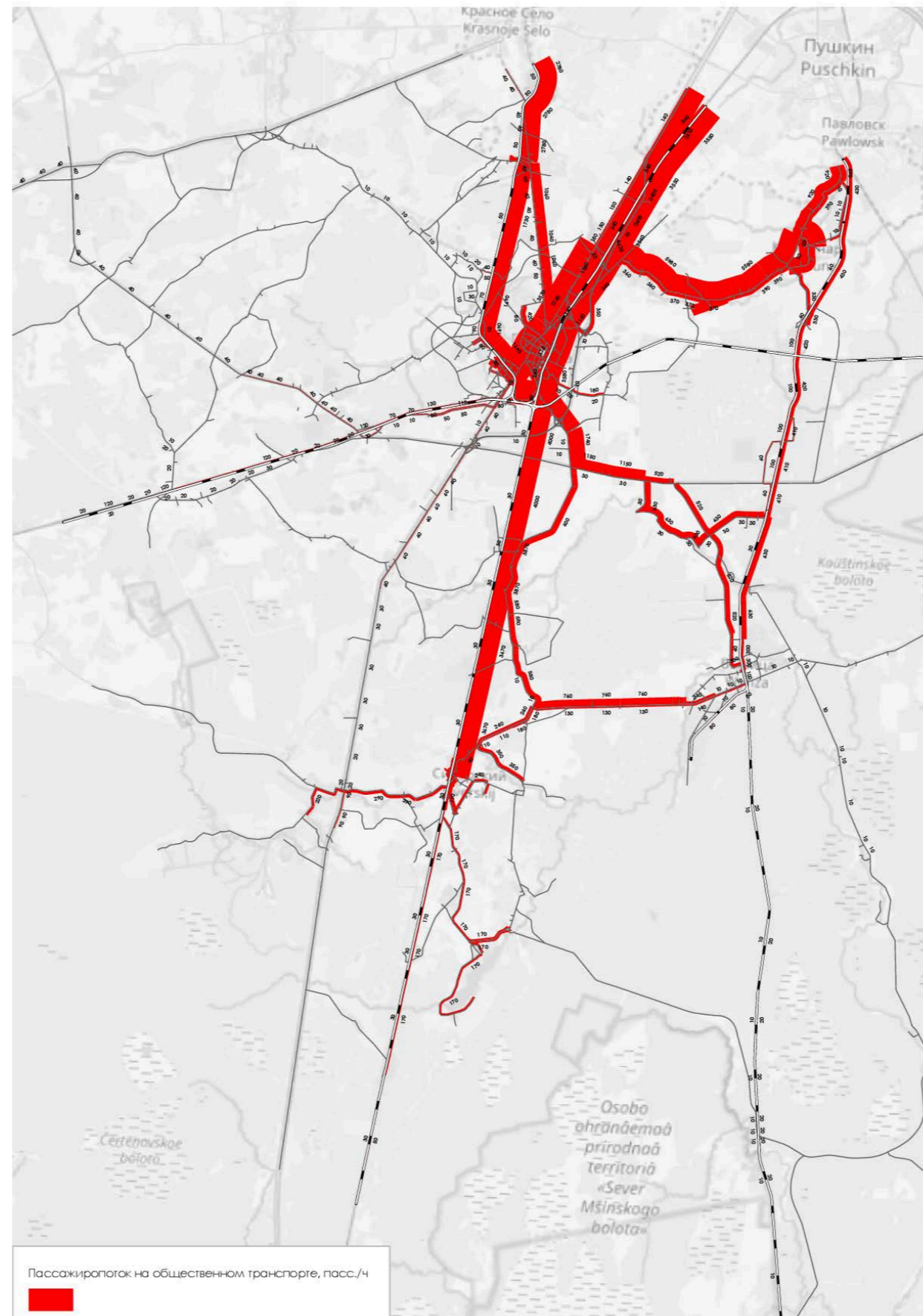
Приложение 17. Картограмма интенсивностей движения индивидуального транспорта в утренний расчётный час. Реалистичный вариант развития, 2027 год



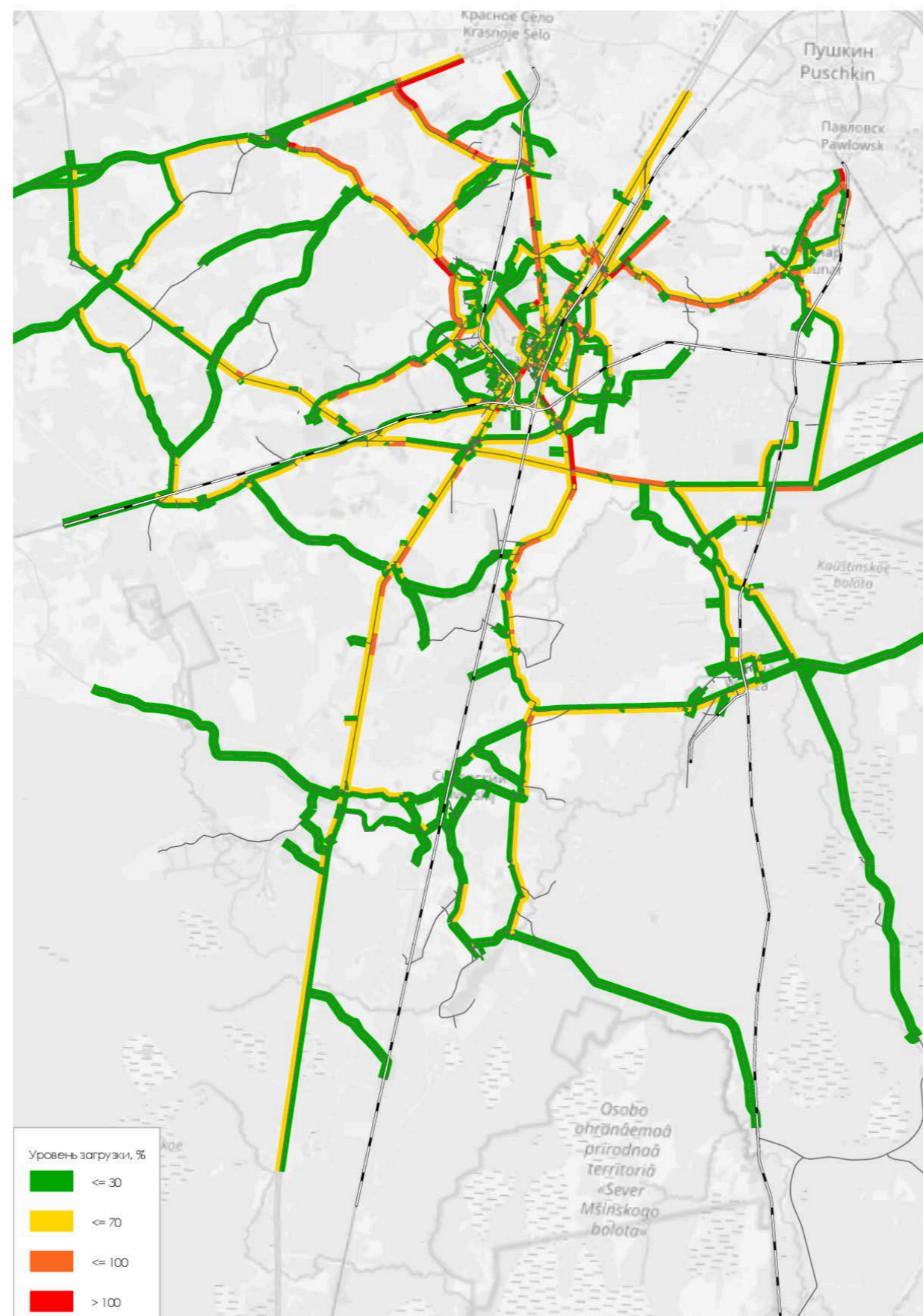
Приложение 18. Картограмма интенсивностей движения грузового транспорта в утренний расчётный час. Реалистичный вариант развития, 2027 год



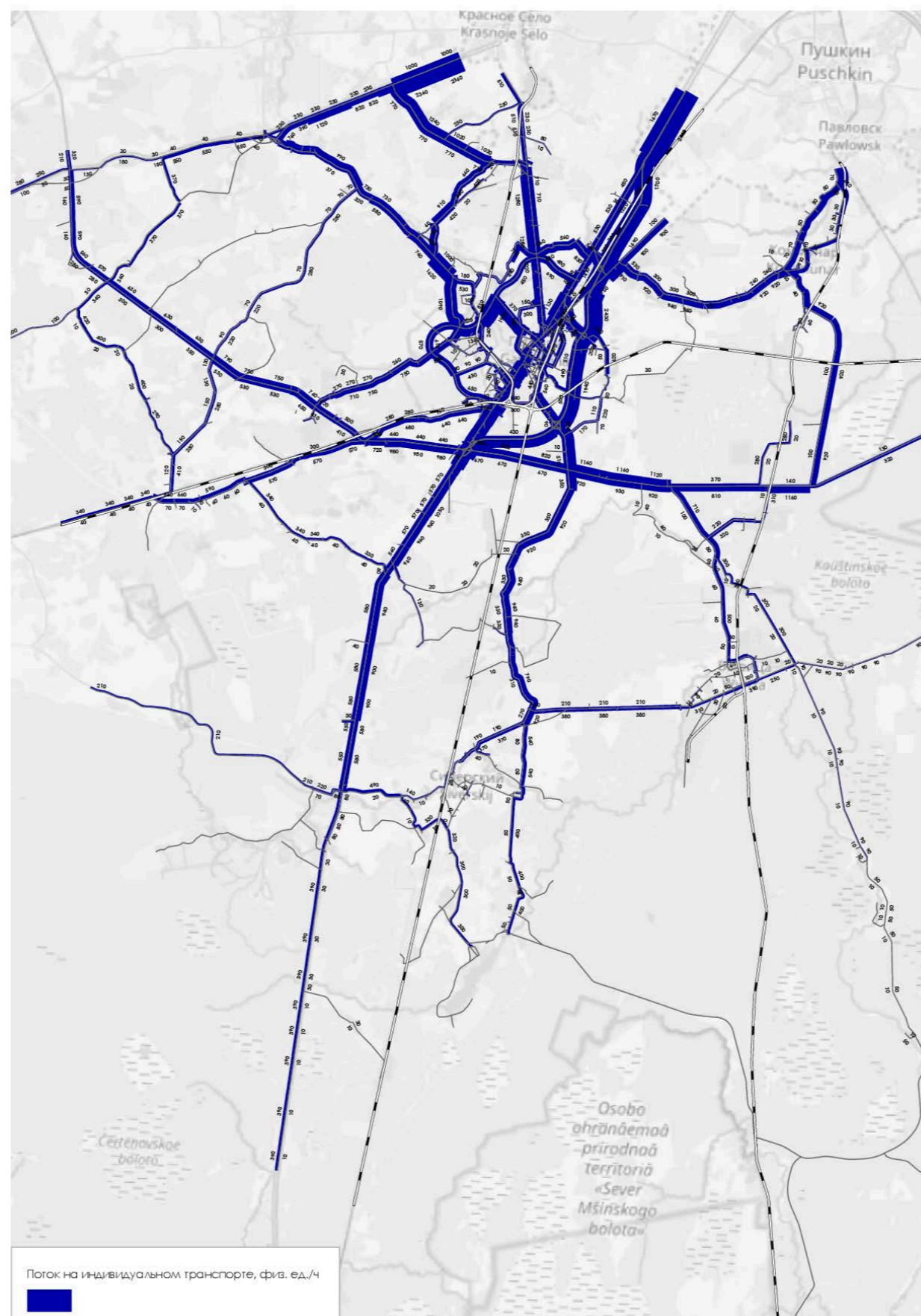
Приложение 19. Картограмма пассажиропотоков на общественном транспорте в утренний расчётный час. Реалистичный вариант развития, 2027 год



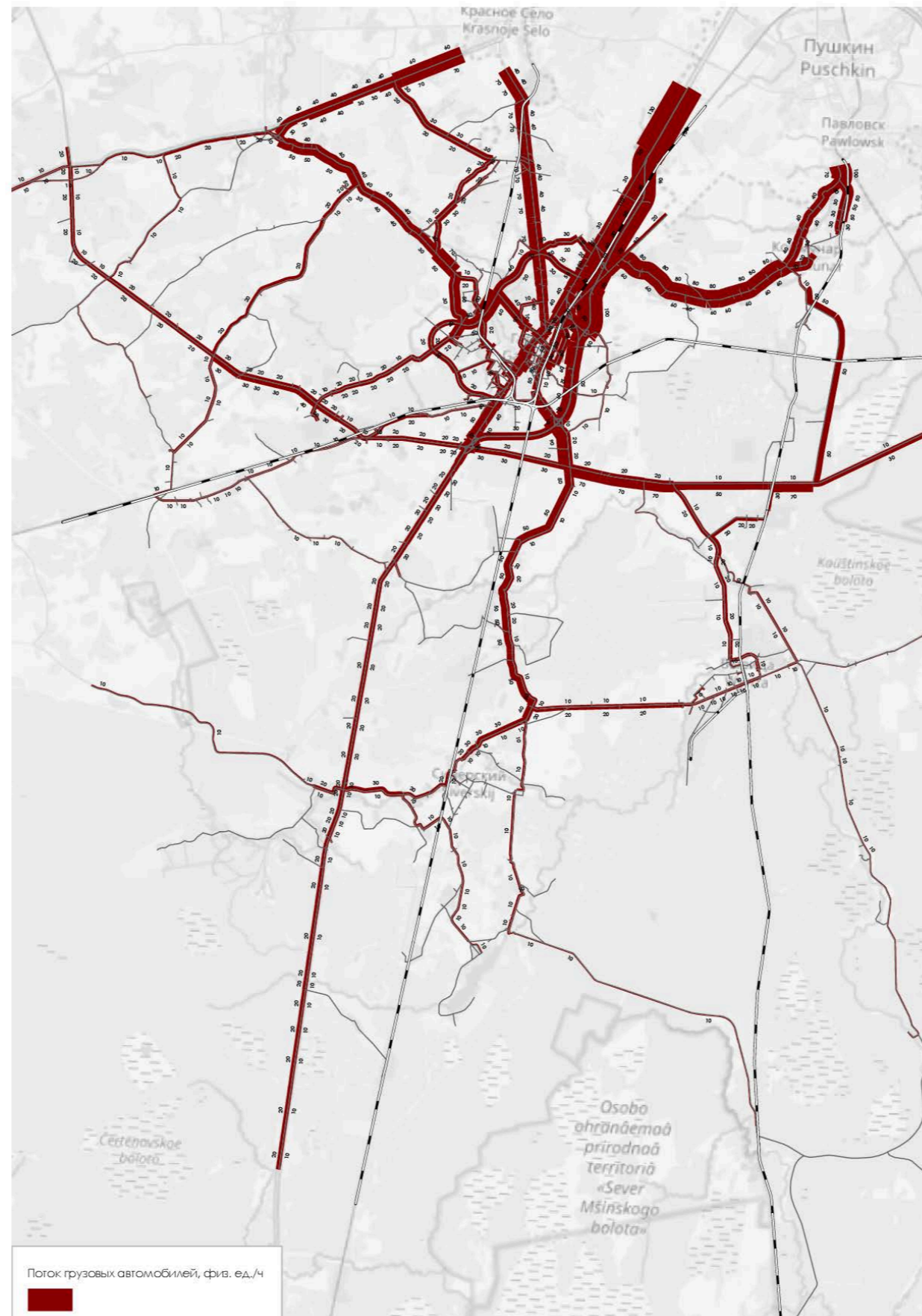
Приложение 20. Картограмма уровня загрузки в утренний расчётный час. Реалистичный вариант развития, 2027 год



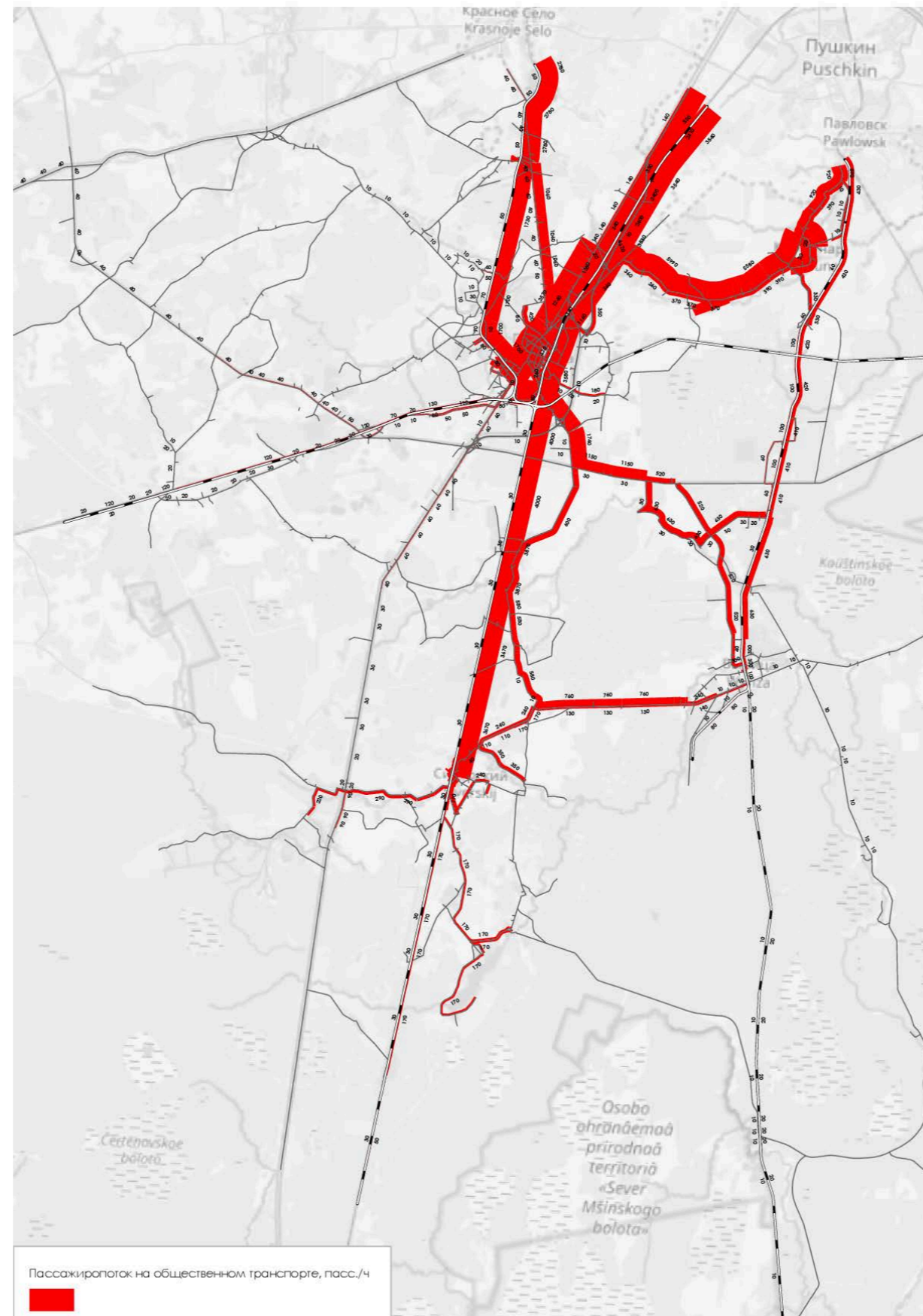
Приложение 21. Картограмма интенсивностей движения индивидуального транспорта в утренний расчётный час. Оптимистичный вариант развития, 2027 год



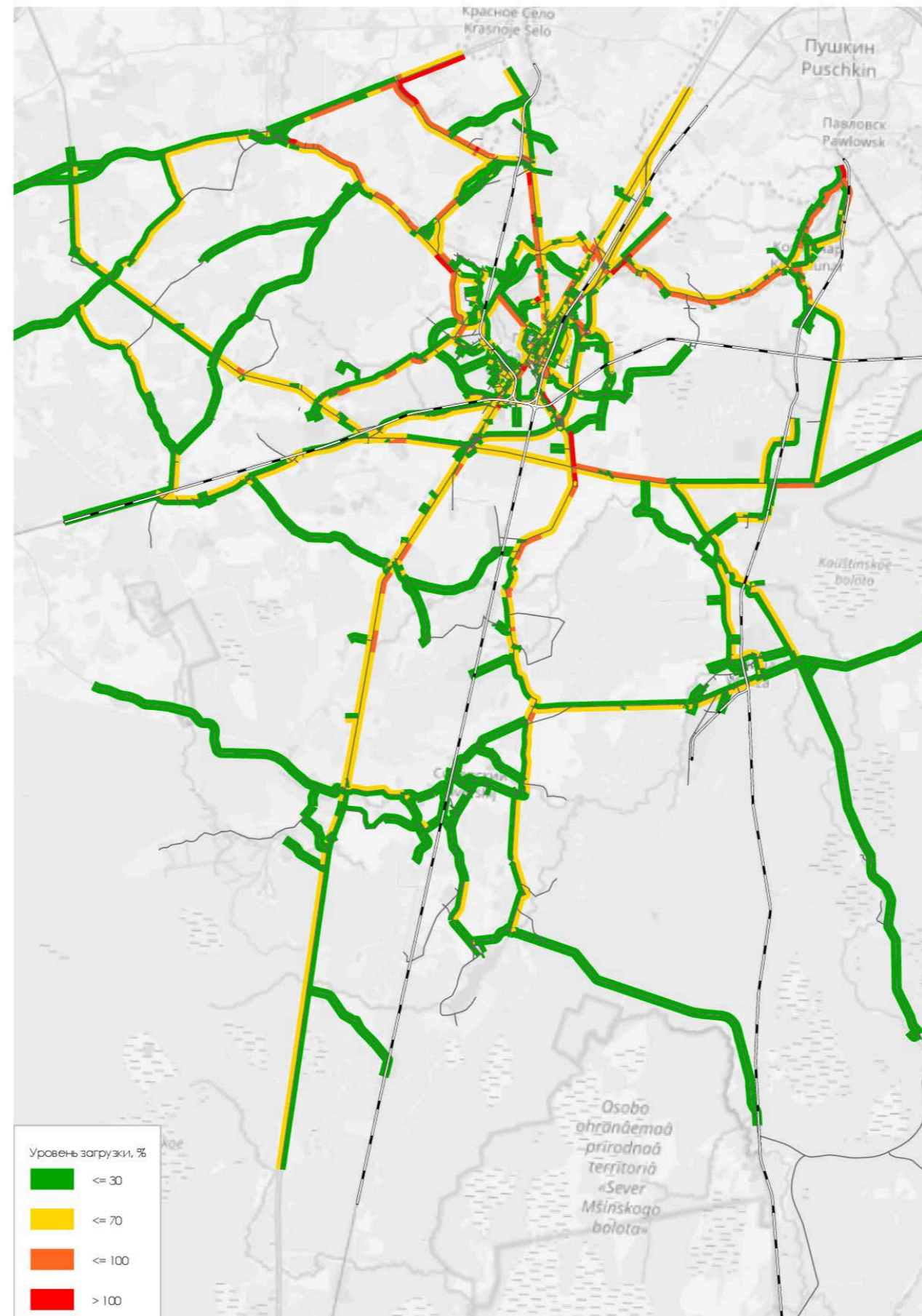
Приложение 22. Картограмма интенсивностей движения грузового транспорта в утренний расчетный час. Оптимистичный вариант развития, 2027 год



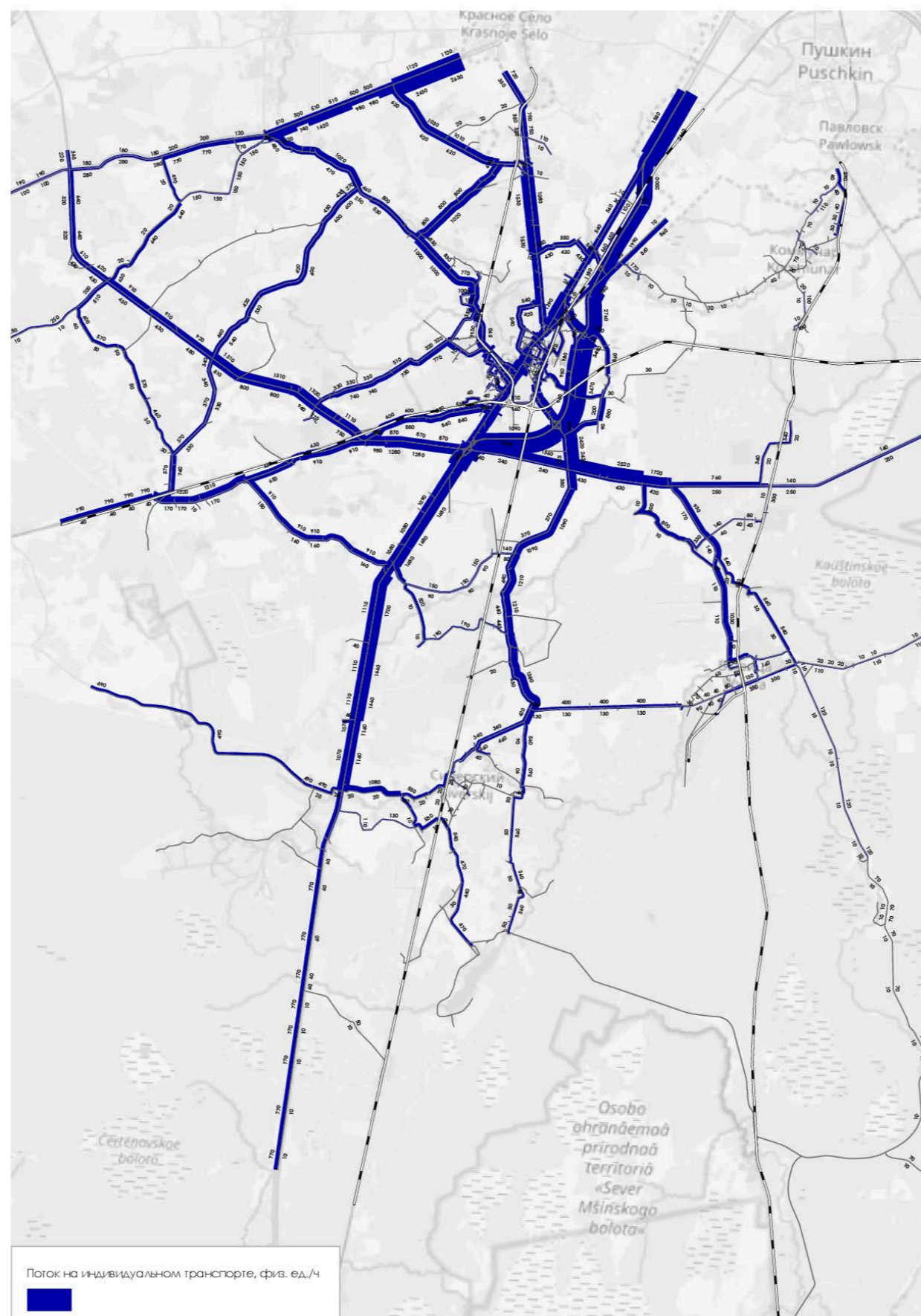
Приложение 23. Картограмма пассажиропотоков на общественном транспорте в утренний расчетный час. Оптимистичный вариант развития, 2027 год



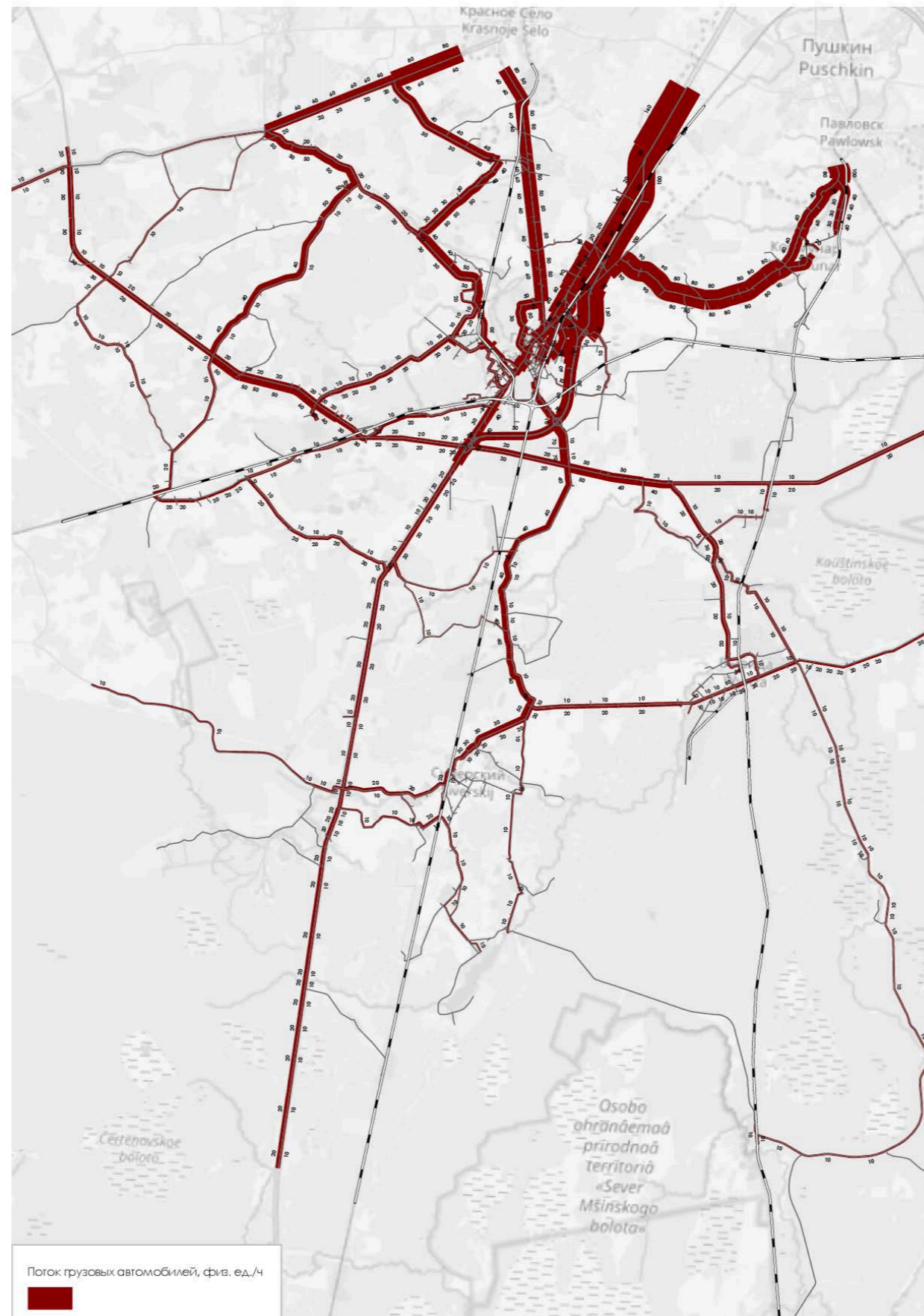
Приложение 24. Картограмма уровней загрузки в утренний расчетный час. Оптимистичный вариант развития, 2027 год



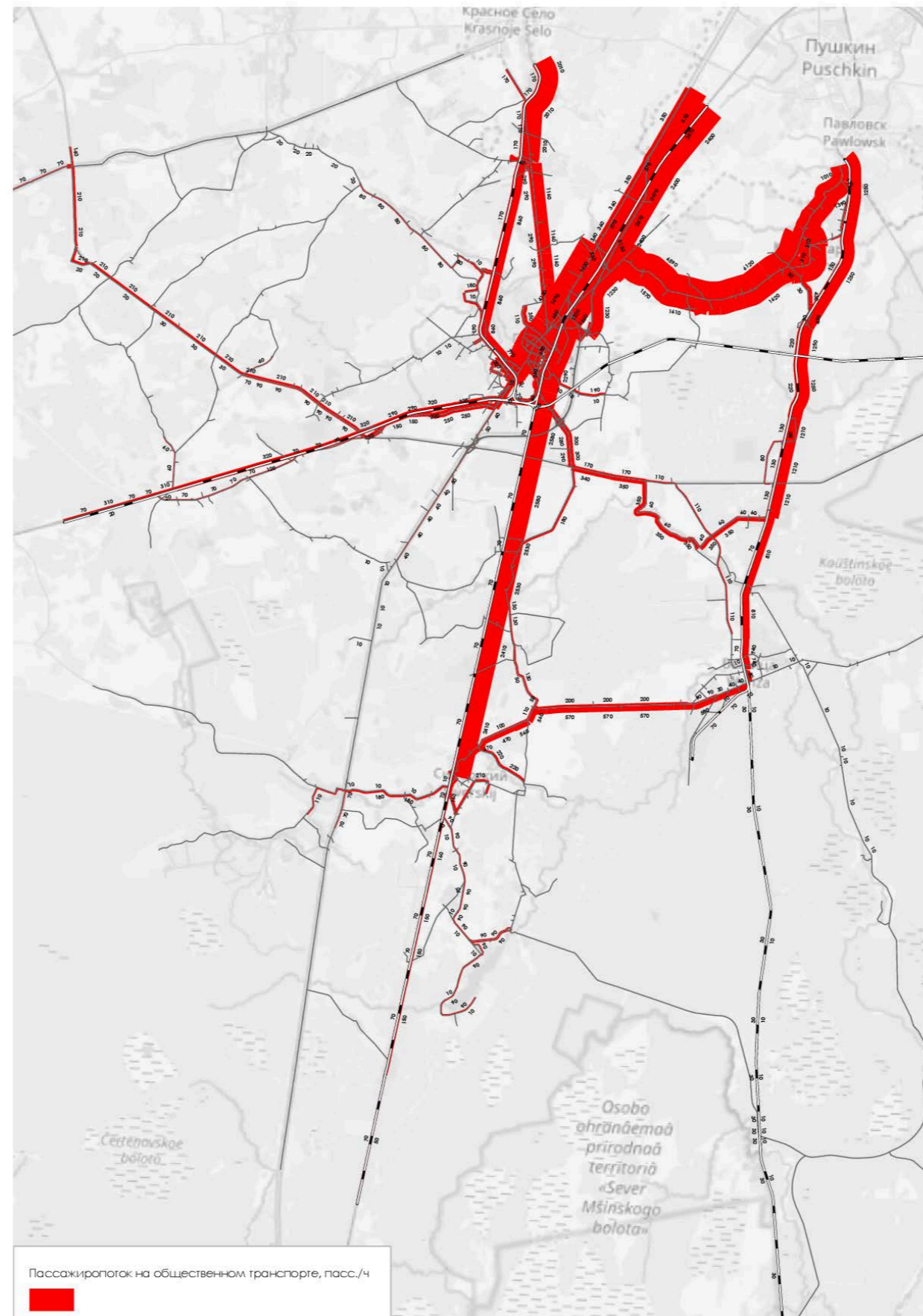
Приложение 25. Картограмма интенсивностей движения индивидуального транспорта в утренний расчетный час. Нулевой сценарий, 2032 год



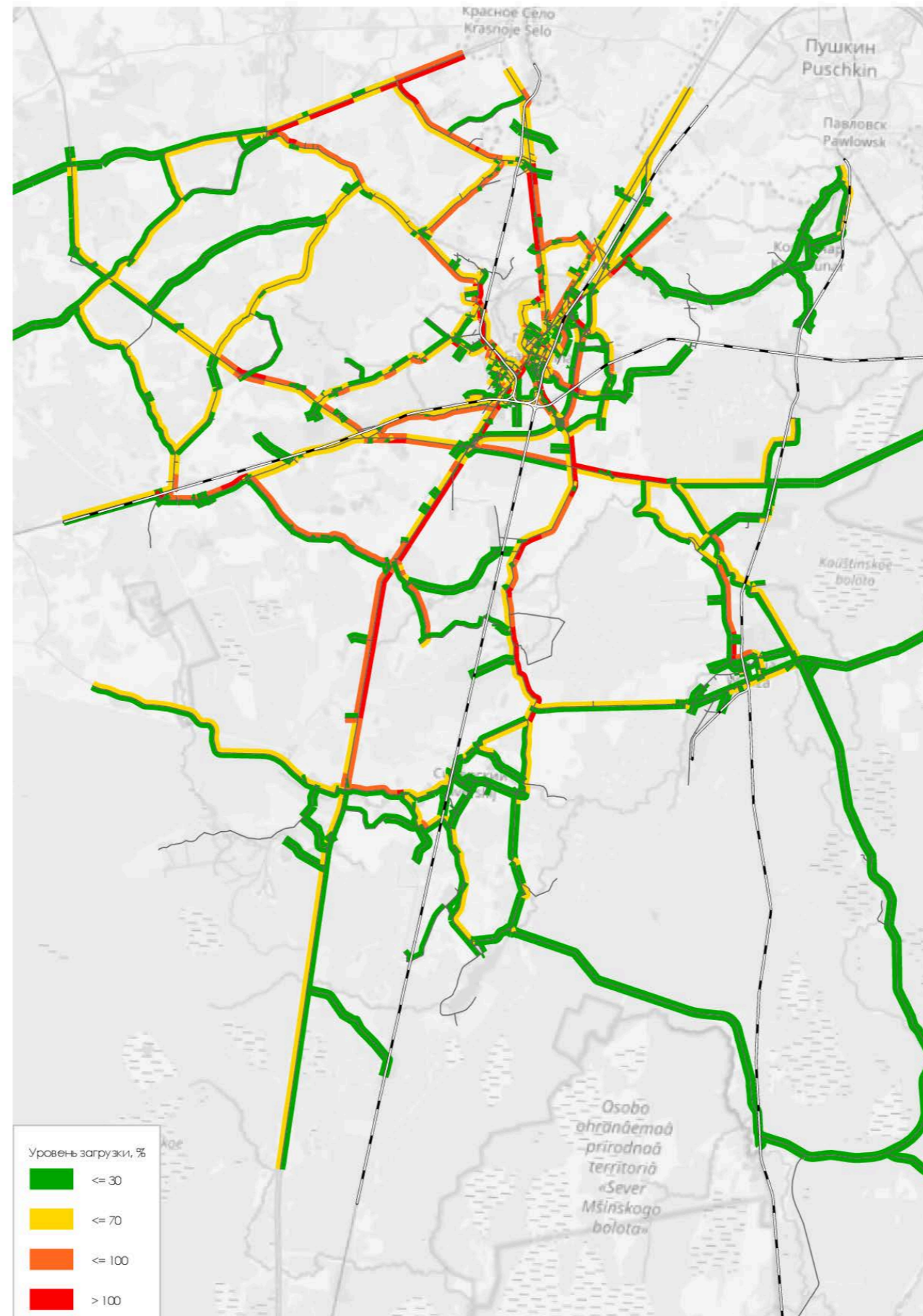
Приложение 26. Картограмма интенсивностей движения грузового транспорта в утренний расчетный час. Нулевой сценарий, 2032 год



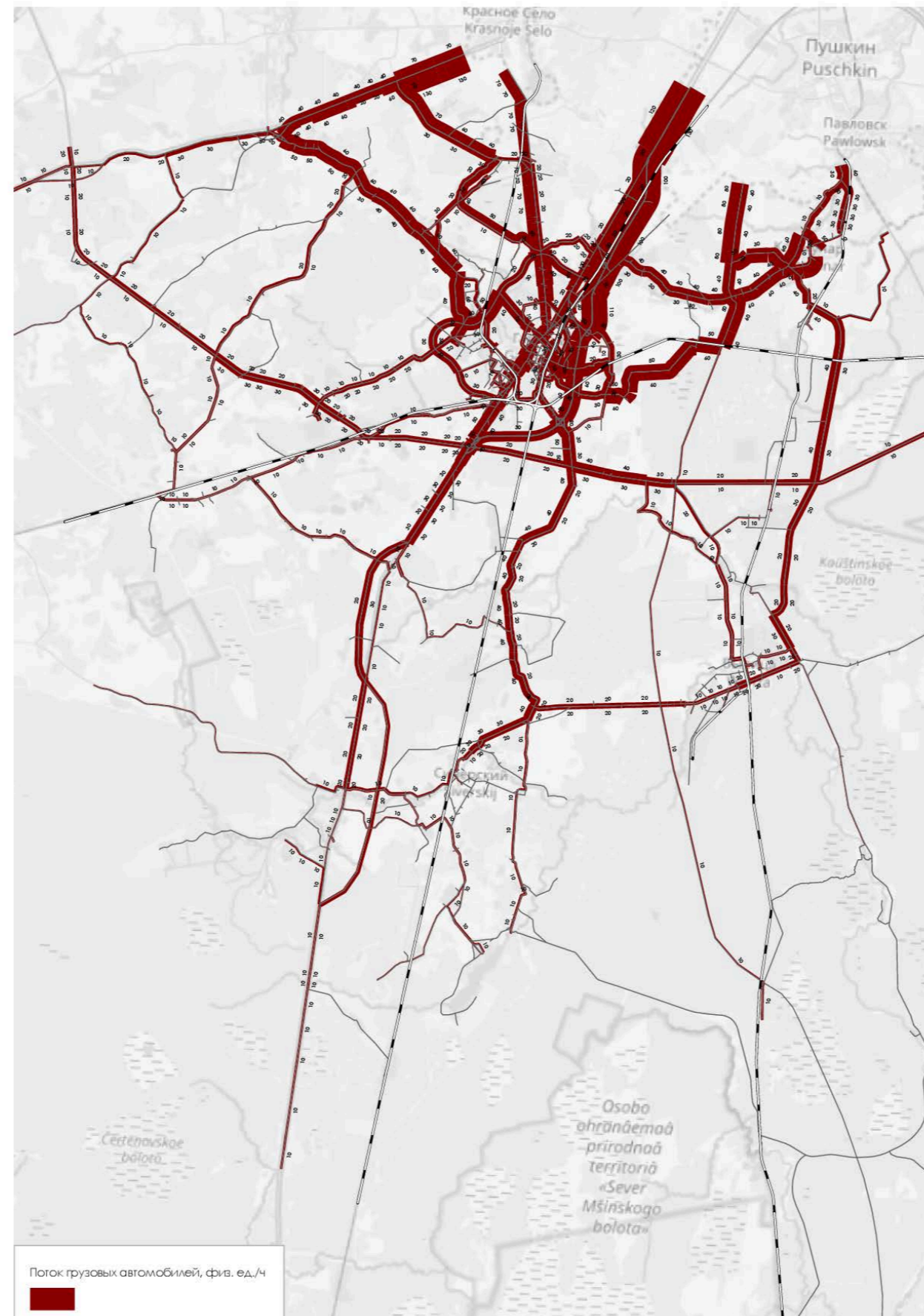
Приложение 27. Картограмма пассажиропотоков на общественном транспорте в утренний расчетный час. Нулевой сценарий, 2032 год



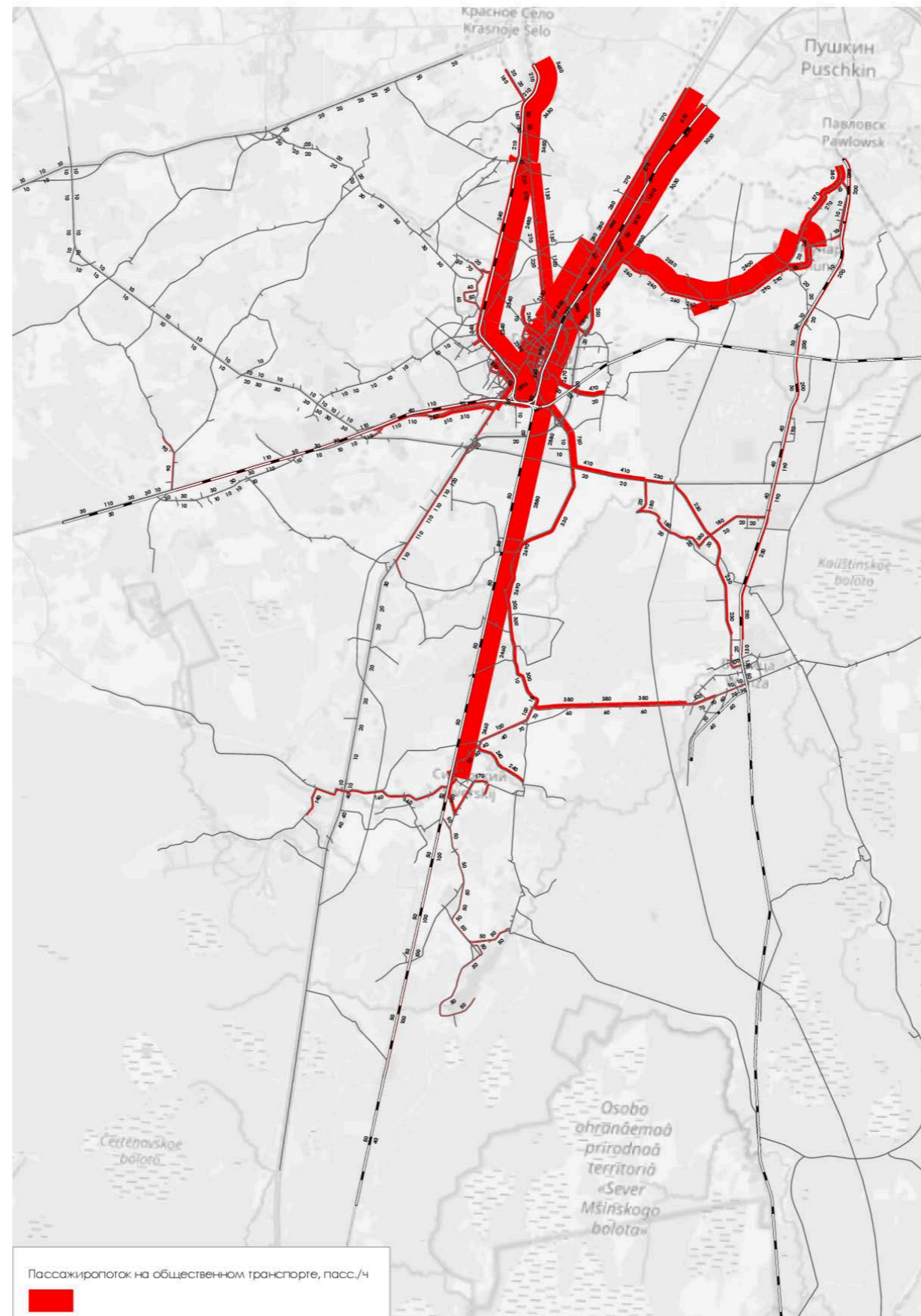
Приложение 28. Картограмма уровней загрузки в утренний расчетный час. Нулевой сценарий, 2032 год



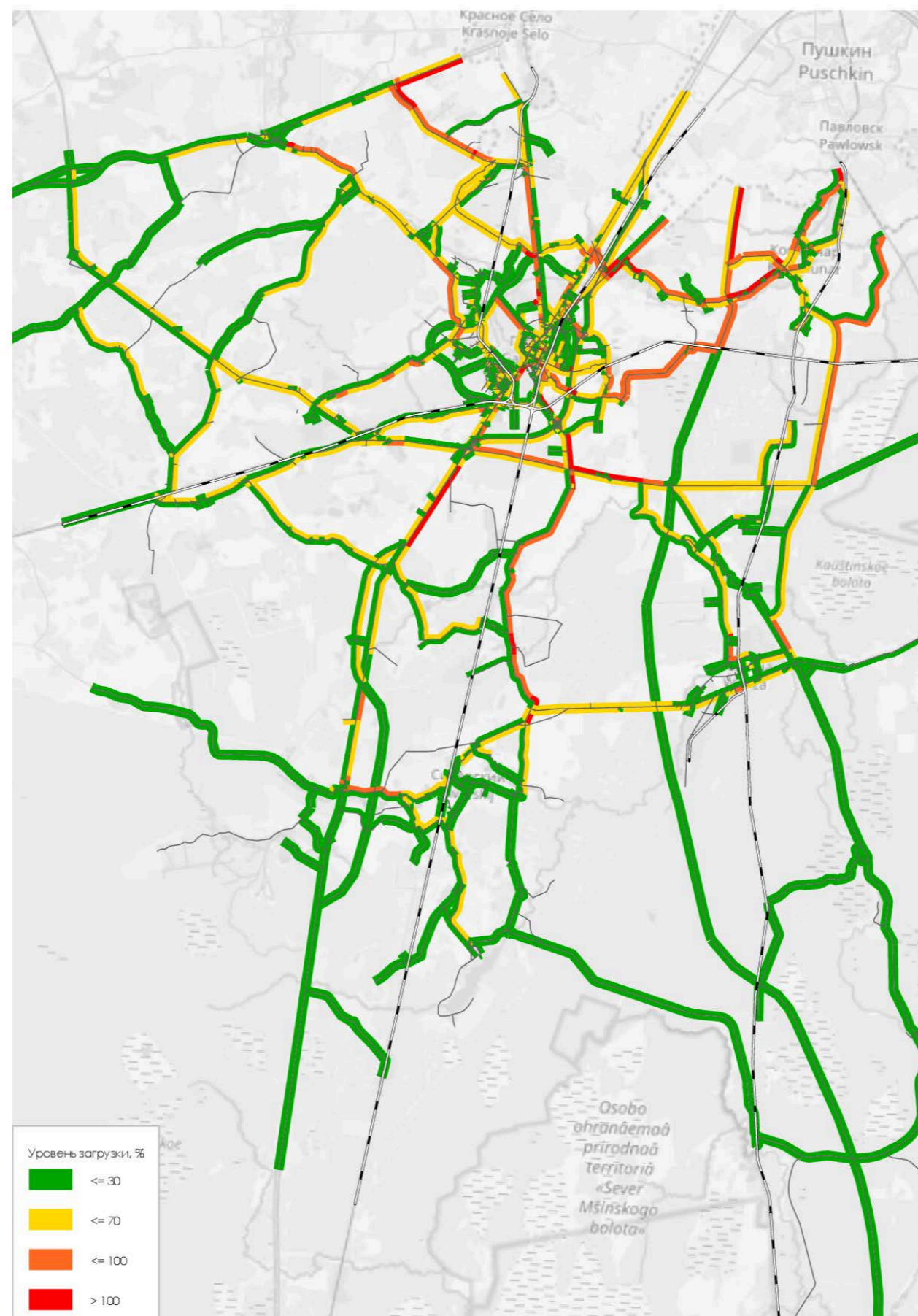
Приложение 30. Картограмма интенсивностей движения грузового транспорта в утренний расчетный час. Реалистичный вариант развития, 2032 год



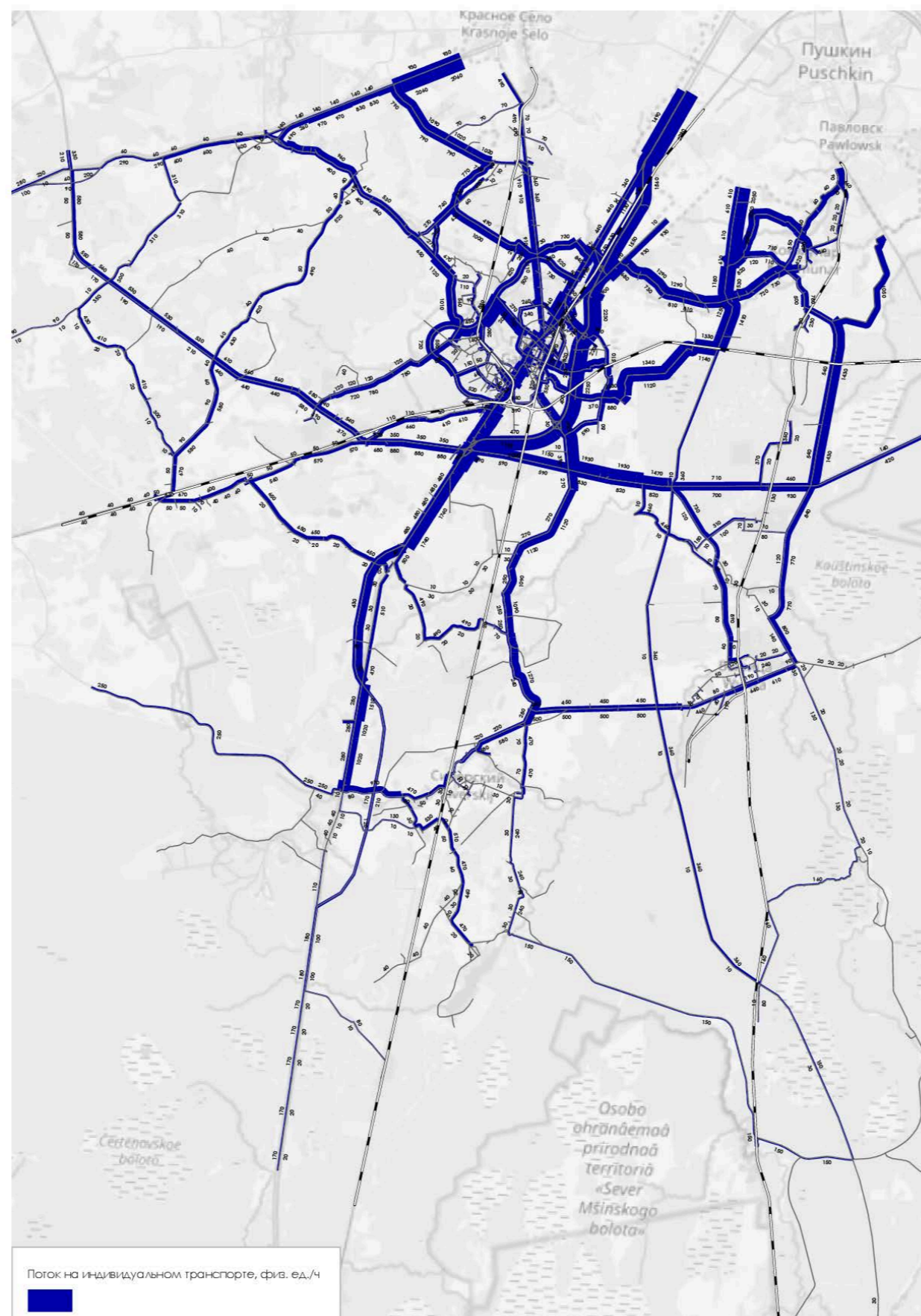
Приложение 31. Картограмма пассажиропотоков на общественном транспорте в утренний расчетный час. Реалистичный вариант развития, 2032 год



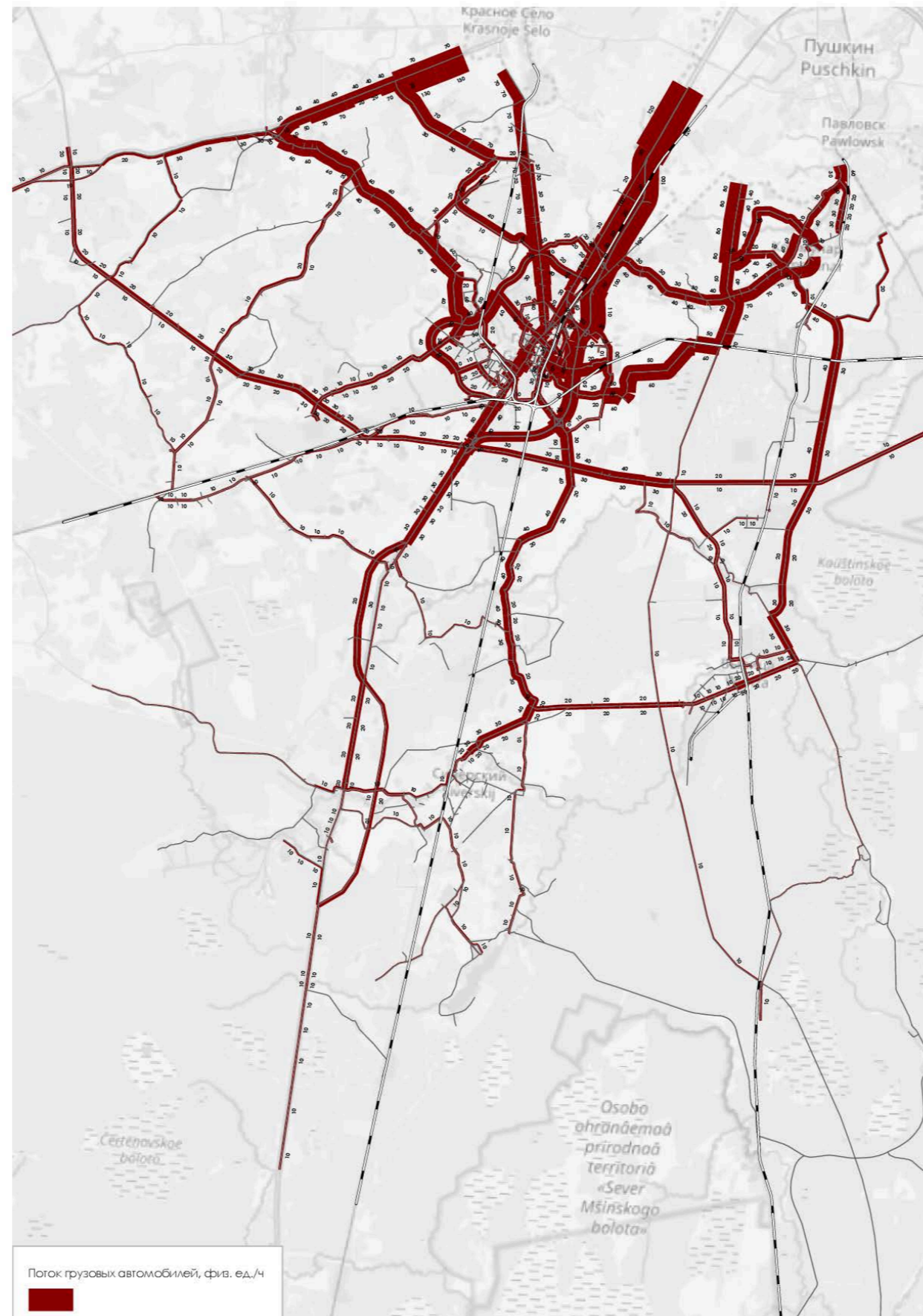
Приложение 32. Картограмма уровней загрузки в утренний расчетный час. Реалистичный вариант развития, 2032 год



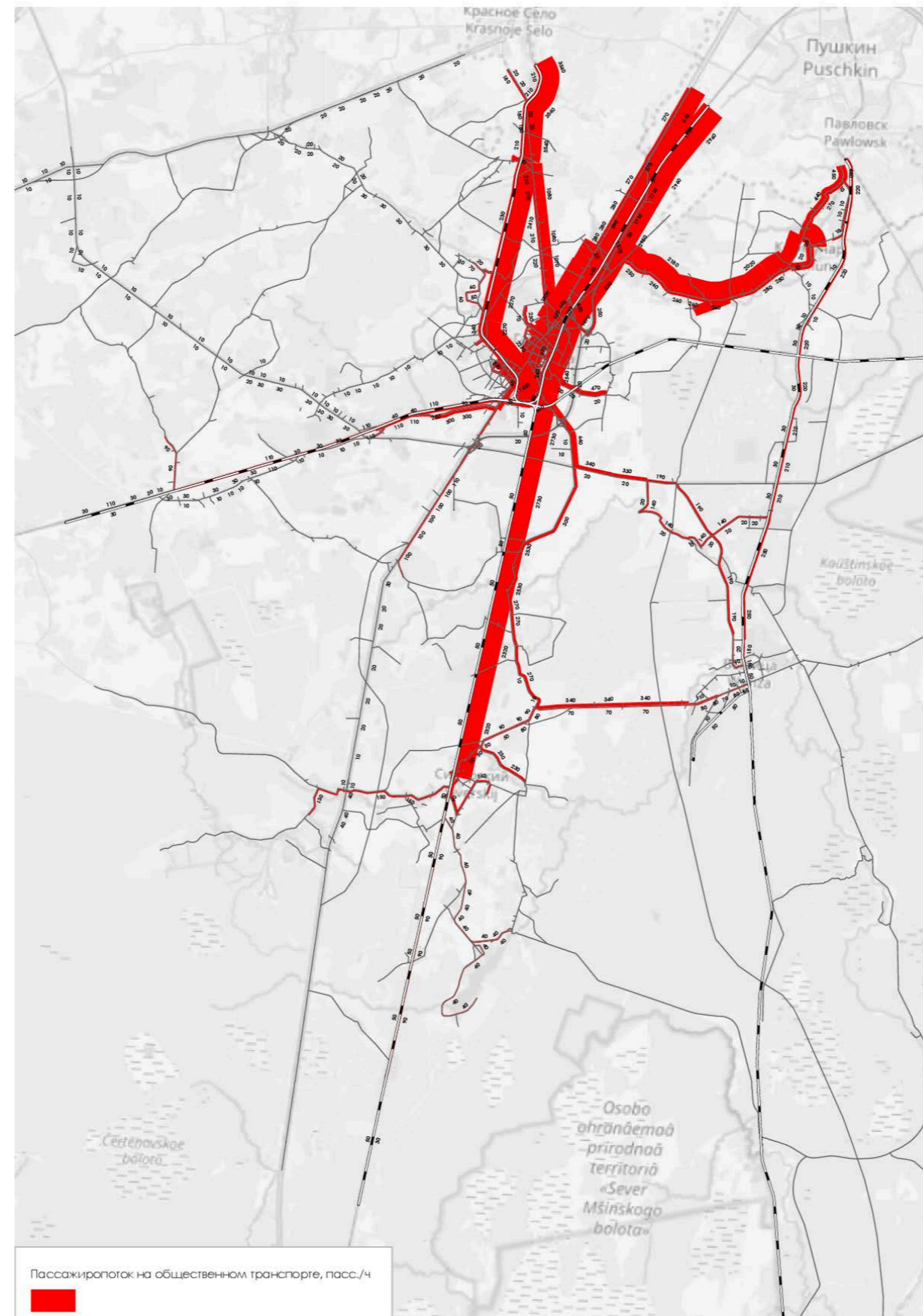
Приложение 33. Картограмма интенсивностей движения индивидуального транспорта в утренний расчетный час. Оптимистичный вариант развития, 2032 год



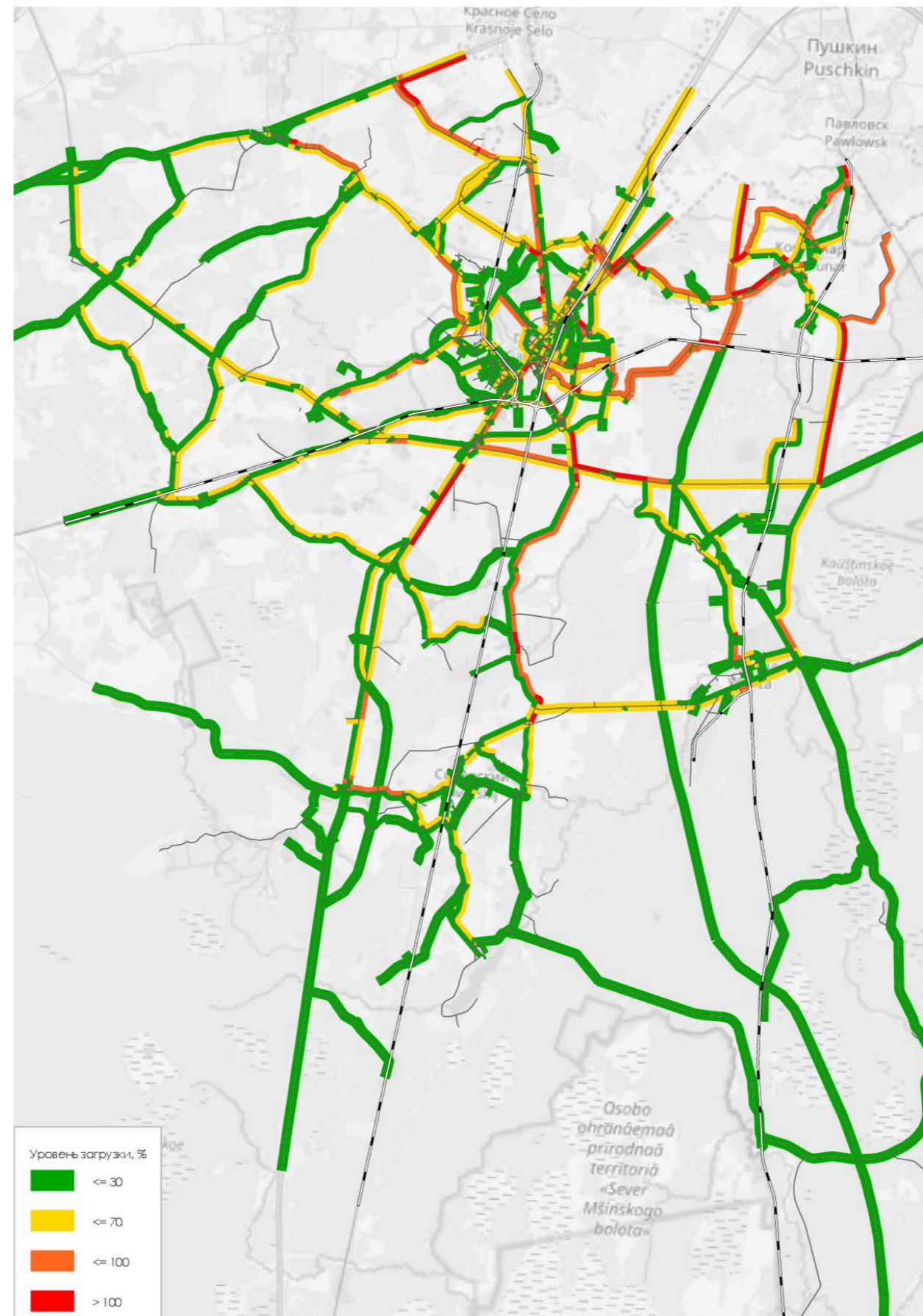
Приложение 34. Картограмма интенсивностей движения грузового транспорта в утренний расчетный час. Оптимистичный вариант развития, 2032 год



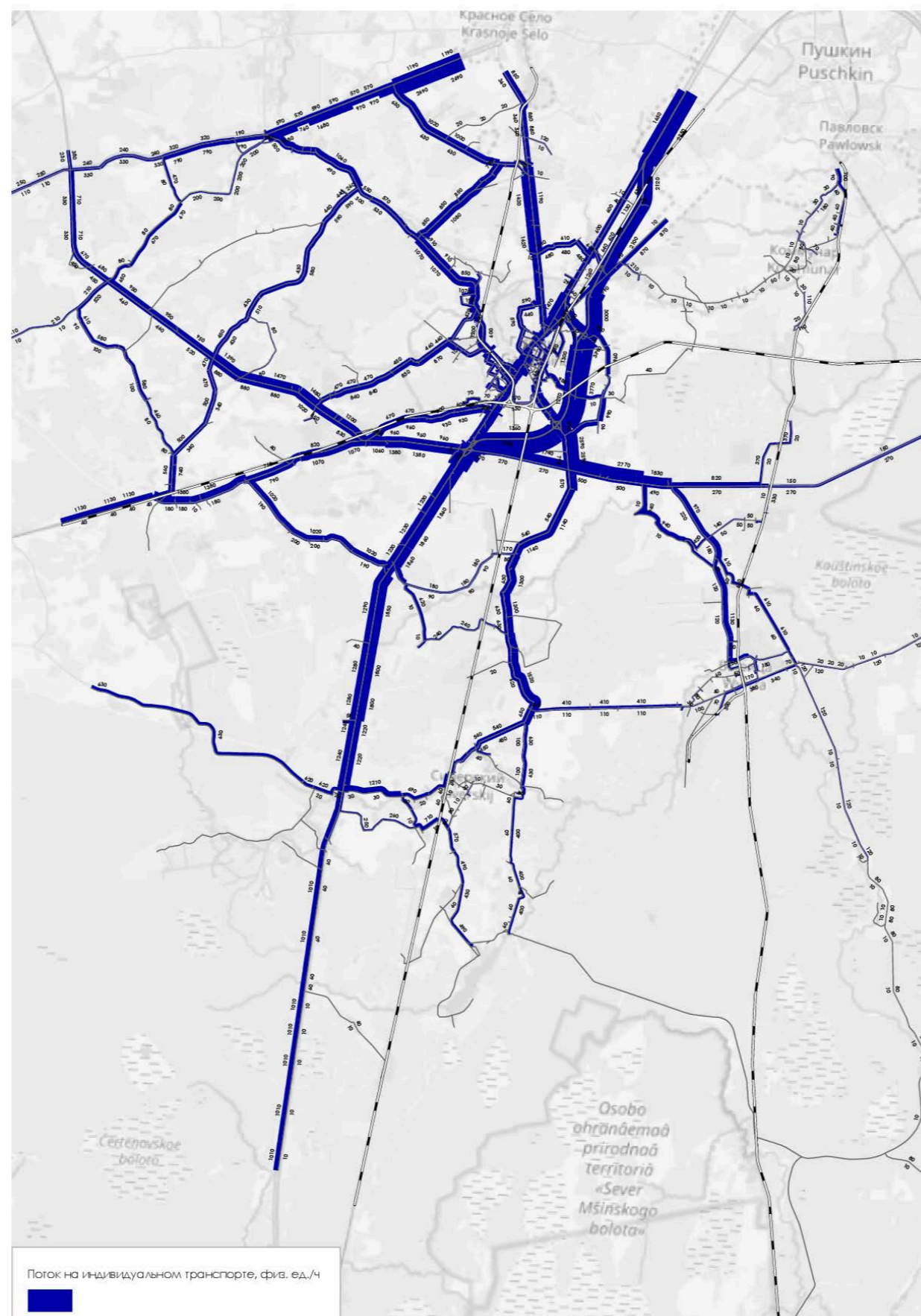
Приложение 35. Картограмма пассажиропотоков на общественном транспорте в утренний расчетный час. Оптимистичный вариант развития, 2032 год



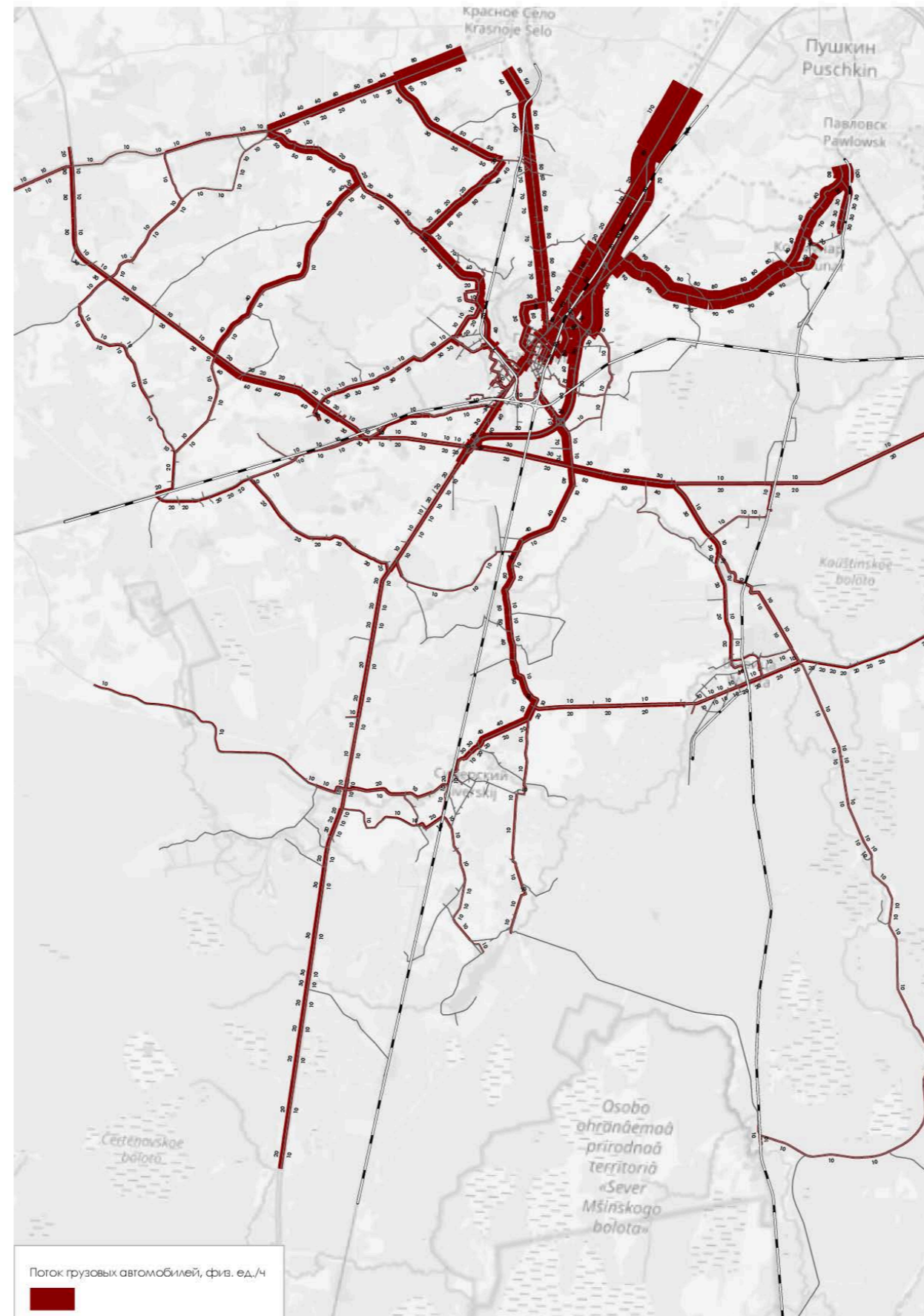
Приложение 36. Картограмма уровней загрузки в утренний расчетный час. Оптимистичный вариант развития, 2032 год



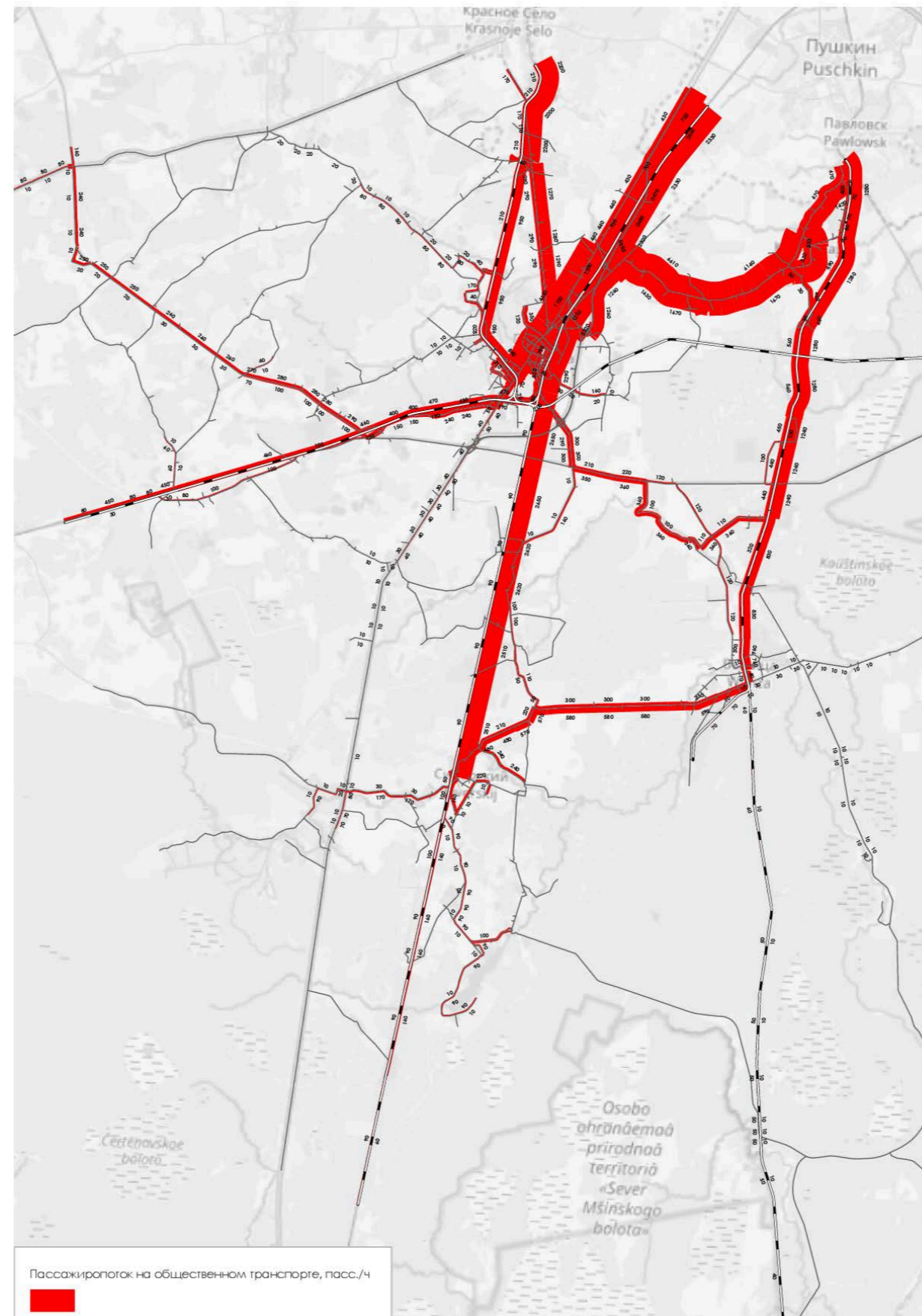
Приложение 37. Картограмма интенсивностей движения индивидуального транспорта в утренний расчетный час. Нулевой сценарий, 2037 год



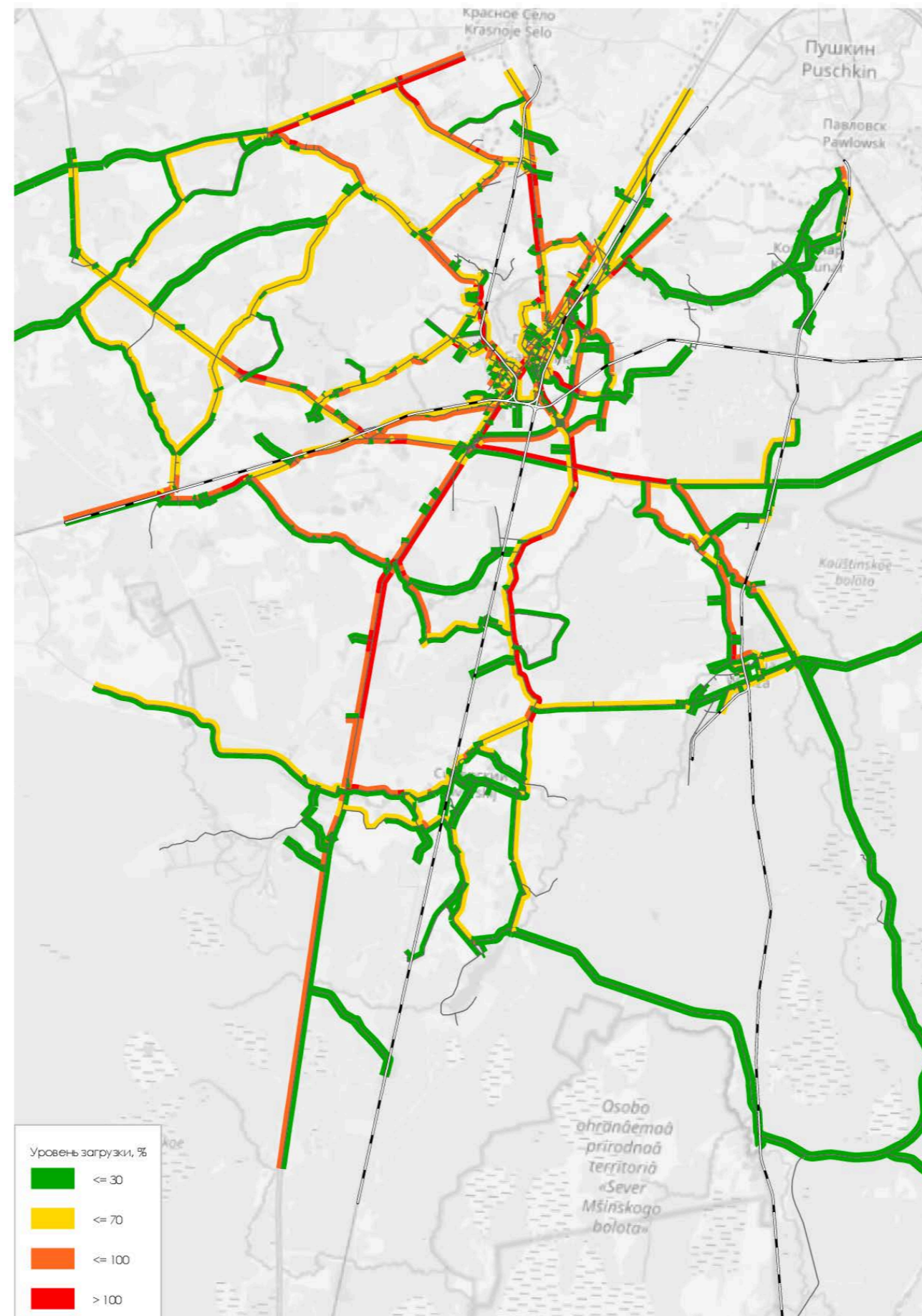
Приложение 38. Картограмма интенсивностей движения грузового транспорта в утренний расчетный час. Нулевой сценарий, 2037 год



Приложение 39. Картограмма пассажиропотоков на общественном транспорте в утренний расчетный час. Нулевой сценарий, 2037 год



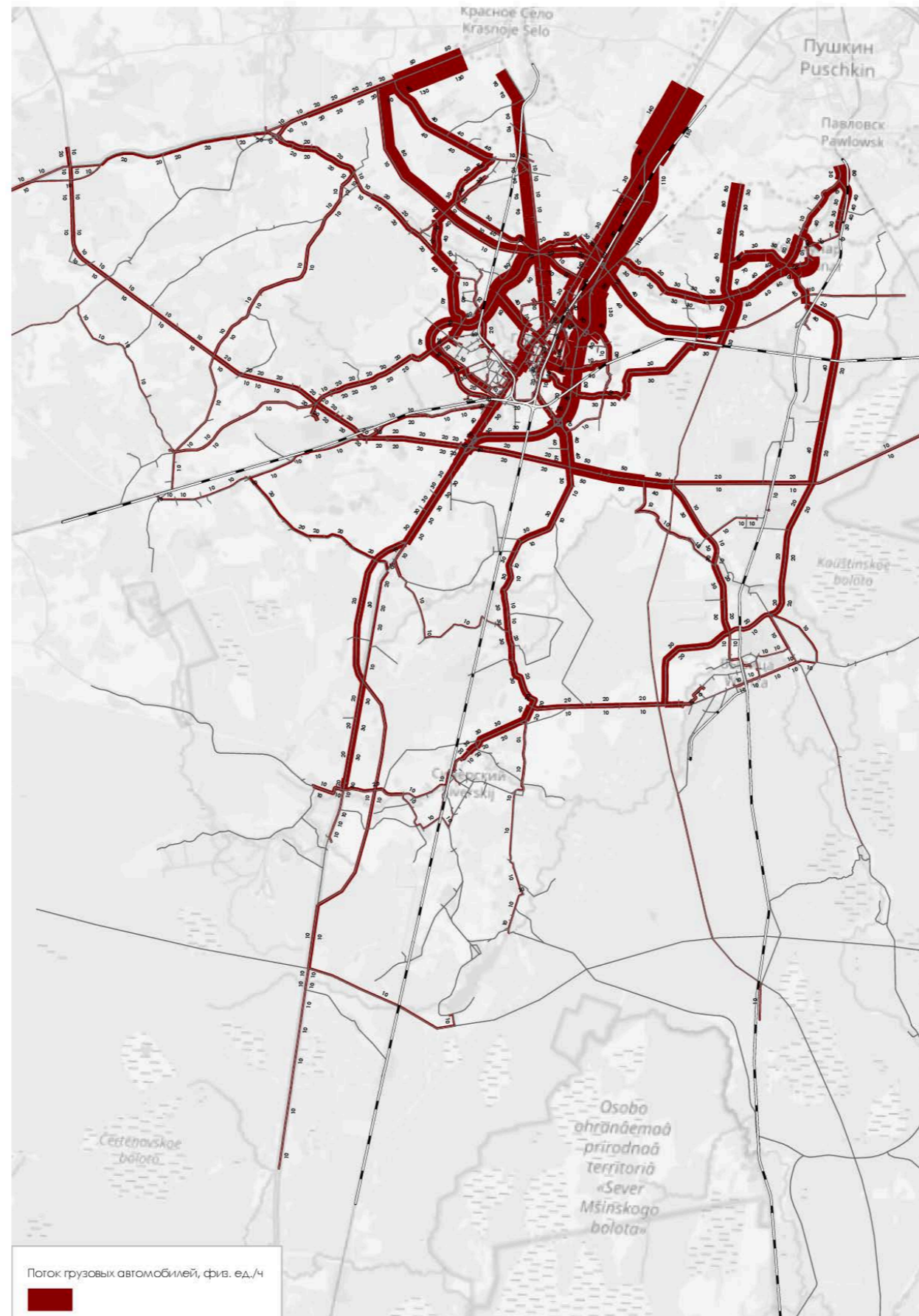
Приложение 40. Картограмма уровней загрузки в утренний расчетный час. Нулевой сценарий, 2037 год



Приложение 41. Картограмма интенсивностей движения индивидуального транспорта в утренний расчетный час. Реалистичный вариант развития, 2037 год



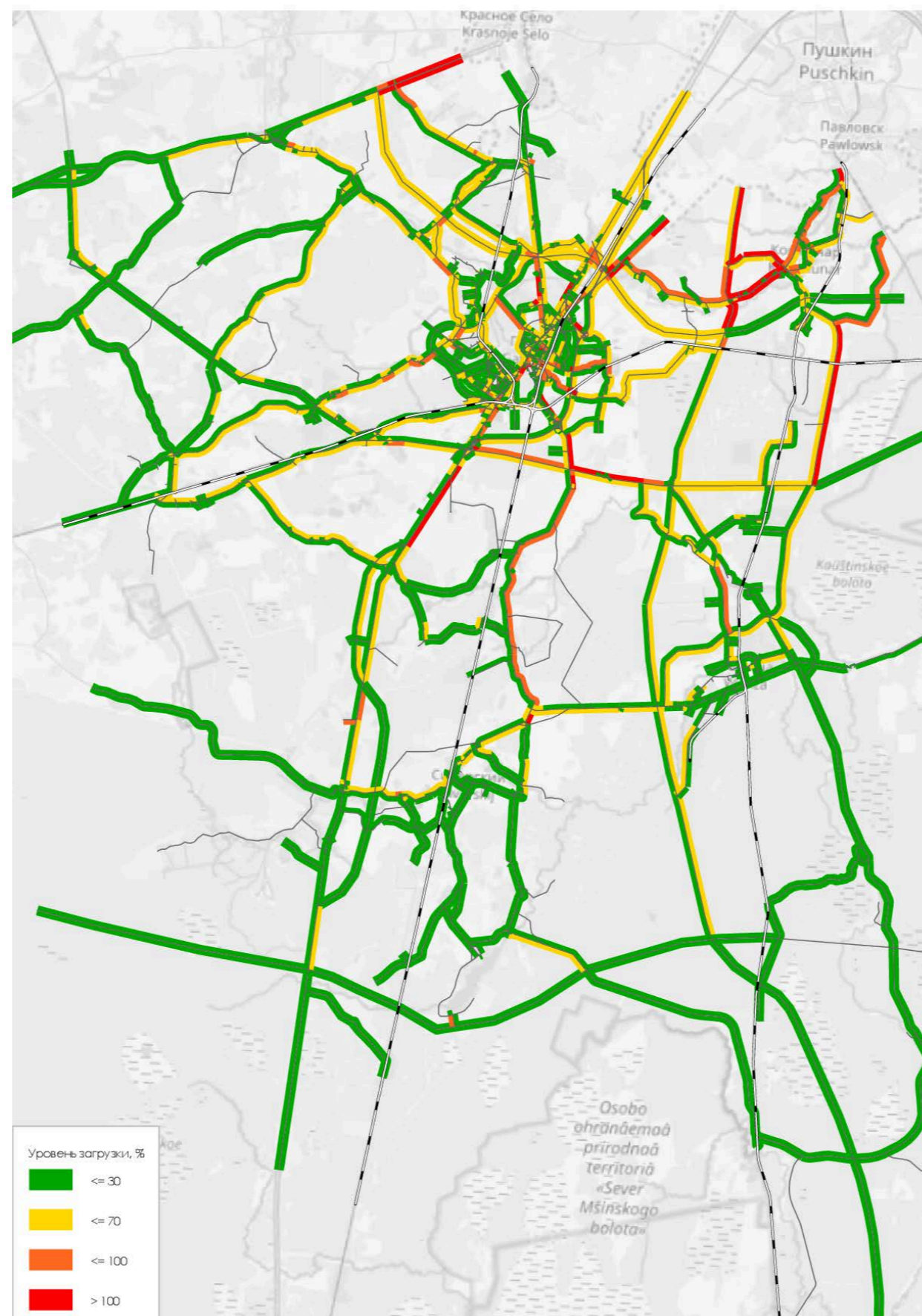
Приложение 42. Картограмма интенсивностей движения грузового транспорта в утренний расчетный час. Реалистичный вариант развития, 2037 год



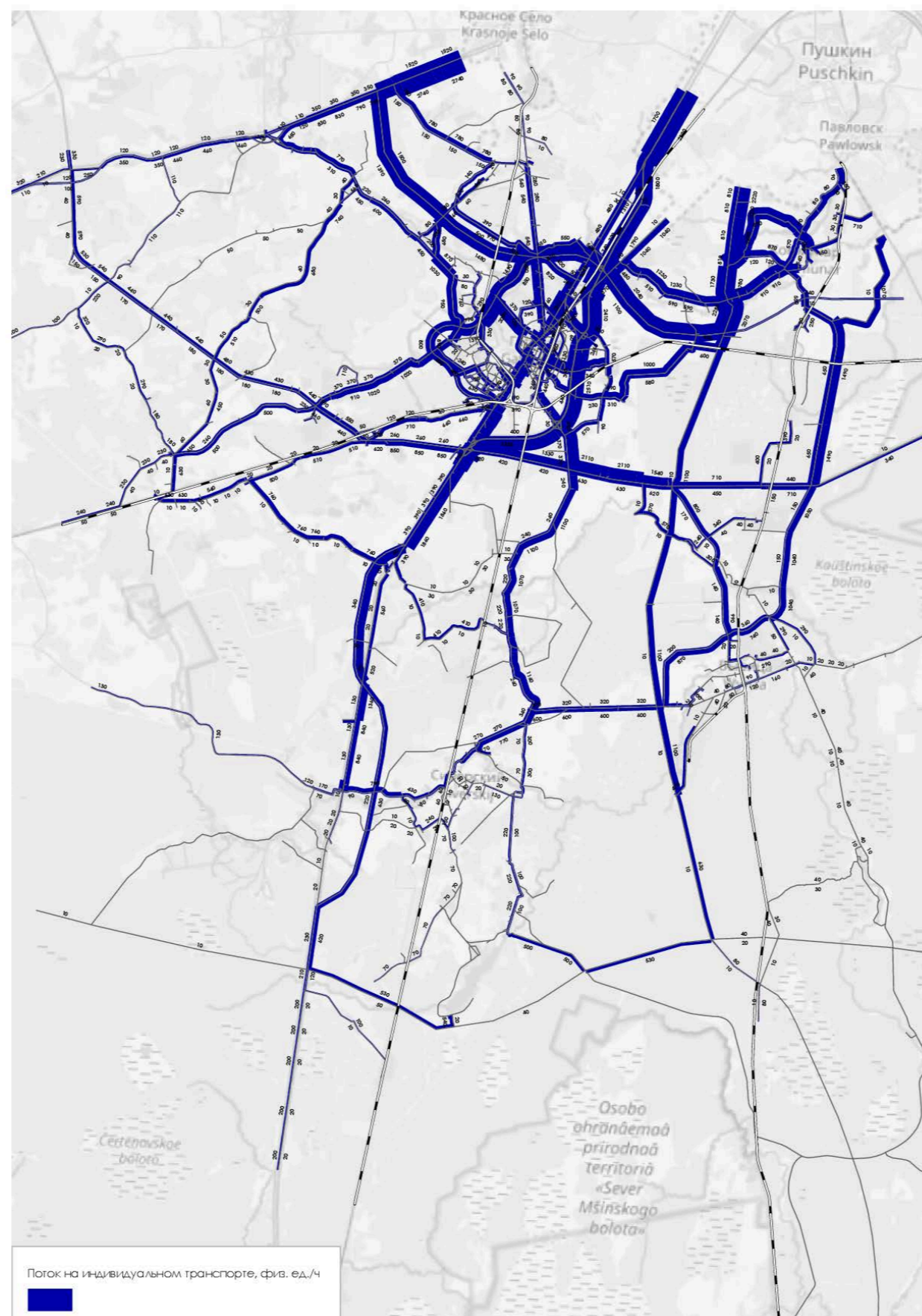
Приложение 43. Картограмма пассажиропотоков на общественном транспорте в утренний расчетный час. Реалистичный вариант развития, 2037 год



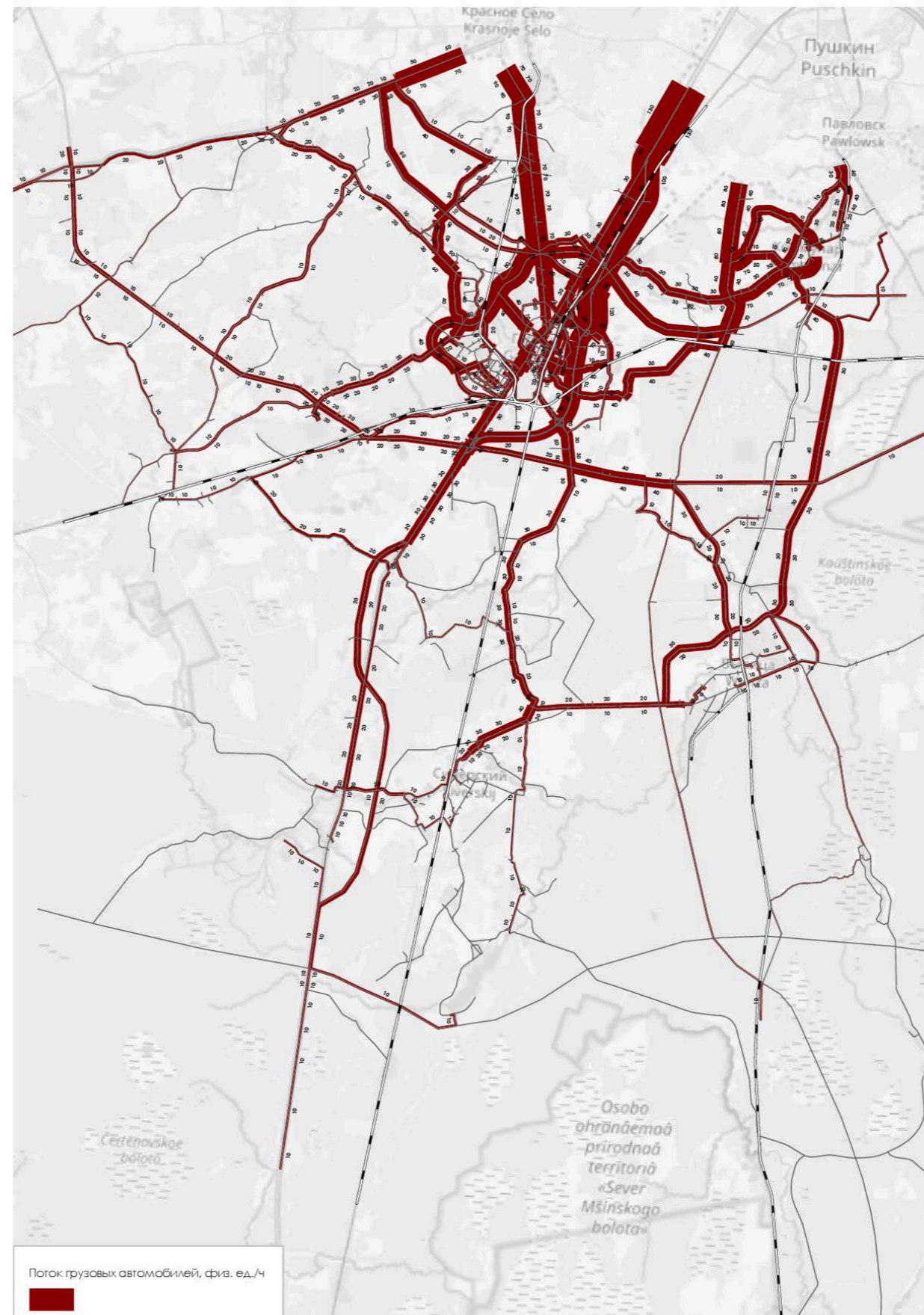
Приложение 44. Картограмма уровней загрузки в утренний расчетный час. Реалистичный вариант развития, 2037 год



Приложение 45. Картограмма интенсивностей движения индивидуального транспорта в утренний расчетный час. Оптимистичный вариант развития, 2037 год



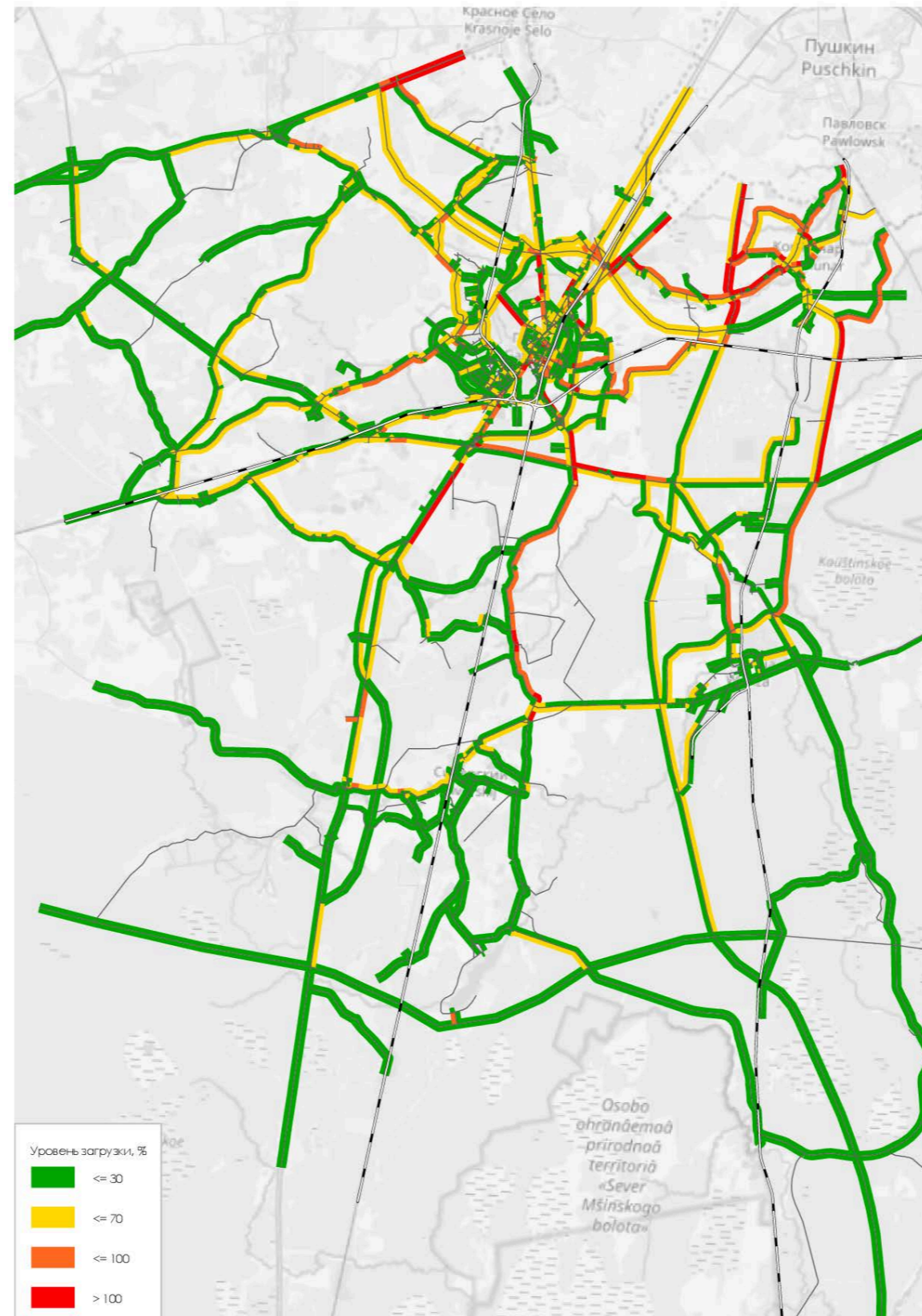
Приложение 46. Картограмма интенсивностей движения грузового транспорта в утренний расчетный час. Оптимистичный вариант развития, 2037 год



Приложение 47. Картограмма пассажиропотоков на общественном транспорте в утренний расчетный час. Оптимистичный вариант развития, 2037 год



Приложение 48. Картограмма уровней загрузки в утренний расчетный час. Оптимистичный вариант развития, 2037 год



Приложение 49. Сводная программа мероприятий по реализации предложений по вариантам развития КСОДД МО Гатчинского муниципального района Ленинградской области

Таблица 1 – Сводная программа мероприятий по реализации КСОДД Гатчинского муниципального района согласно реалистичному сценарию

№ п/п	Тип мероприятия	Месторасположение	Стоимость мероприятия, тыс. руб.	Этап реализации	Источник финансирования	Согласно пункту ПЗ	Проектируемая категория
1	Реконструкция автомобильной дороги	Подъезд к д. Нижняя	21 841,34	до 2027	Региональный бюджет	4.3.18	Категория дороги IV
2	Реконструкция автомобильной дороги	Подъезд к д. Александровка	37 725,94	до 2027	Региональный бюджет	4.3.18	Категория дороги IV
3	Строительство автомобильной дороги	Подъезд к музею "Дом станционного смотрителя"	6 135,53	до 2027	Региональный бюджет	4.3.18	Категория дороги III
4	Строительство автомобильной дороги	Подъезд к музейному центру в с. Рождествено	36 813,18	до 2027	Региональный бюджет	4.3.18	Категория дороги III
5	Реконструкция автомобильной дороги	Гатчина - Куровицы	563 180,35	до 2027	Региональный бюджет	4.3.18	Категория дороги III
6	Реконструкция автомобильной дороги	Подъезд к городу Гатчина №1	108 659,93	до 2027	Региональный бюджет	4.3.18	Категория дороги II
7	Реконструкция автомобильной дороги	Подъезд к городу Гатчина №2	221 132,48	до 2027	Региональный бюджет	4.3.18	Категория дороги II
8	Реконструкция автомобильной дороги	Сяськелево - Тойворово - Акколово - Муттолово	106 228,32	до 2027	Региональный бюджет	4.3.18	Категория дороги IV
9	Реконструкция автомобильной дороги	Мины - Новинка	681 023,44	до 2027	Региональный бюджет	4.3.18	Категория дороги III
10	Строительство автомобильной дороги	Участок а/д с обходом п. Семрино и п. Кобралово между а/д Красное Село - Гатчина - Павловск и А-120	454 029,18	до 2027	Муниципальный бюджет	4.3.18	Категория дороги III
11	Строительство автомобильной дороги	Подъезд к д. Клетно	7 408,87	до 2027	Муниципальный бюджет	4.3.18	Категория дороги IV
12	Строительство автомобильной дороги	Подъезд к д. Хаймино	22 226,60	до 2027	Муниципальный бюджет	4.3.18	Категория дороги IV
13	Строительство автомобильной дороги	Обход пгт. Дружная Горка	80 015,77	до 2027	Муниципальный бюджет	4.3.18	Категория дороги IV
14	Строительство автомобильной дороги	Обход с. Орлино	26 671,92	до 2027	Муниципальный бюджет	4.3.18	Категория дороги IV
15	Строительство автомобильной дороги	Обход д. Покизен-Пурская	77 716,71	до 2027	Муниципальный бюджет	4.3.18	Категория дороги III
16	Строительство автомобильной дороги	Обход д. Большое Рейзино	128 846,12	до 2027	Муниципальный бюджет	4.3.18	Категория дороги III
17	Строительство автомобильной дороги	Обход д. Куровицы	126 800,94	до 2027	Муниципальный бюджет	4.3.18	Категория дороги III
18	Строительство автомобильной дороги	Обход пгт. Тайцы	149 297,88	до 2027	Муниципальный бюджет	4.3.18	Категория дороги III
19	Реконструкция автомобильной дороги	Подъезд к пос. Кобралово	113 732,29	до 2027	Региональный бюджет	4.3.18	Категория дороги III

Продолжение таблицы 1

№ п/п	Тип мероприятия	Месторасположение	Стоимость мероприятия, тыс. руб.	Этап реализации	Источник финансирования	Согласно пункту ПЗ	Проектируемая категория
20	Реконструкция автомобильной дороги	Малые Колпаны – Сельхозтехника	56 181,01	до 2027	Региональный бюджет	4.3.18	Категория дороги III
21	Реконструкция автомобильной дороги	Верево – ж/д станция Пудость	175 394,37	до 2027	Муниципальный бюджет	4.3.18	Категория дороги III
22	Строительство автомобильной дороги	Верево – ж/д станция Пудость	71 581,18	до 2027	Муниципальный бюджет	4.3.18	Категория дороги III
23	Реконструкция автомобильной дороги	Подъезд к д. Бор	32 886,44	до 2027	Региональный бюджет	4.3.18	Категория дороги III
24	Строительство автомобильной дороги	Подъезд к д. Семрино	29 635,47	до 2027	Муниципальный бюджет	4.3.18	Категория дороги IV
25	Капитальный ремонт автомобильной дороги	Красное Село - Гатчина – Павловск	409 123,35	до 2027	Региональный бюджет	4.3.18	Категория дороги III
26	Капитальный ремонт автомобильной дороги	Никольское – Шпаньково	120 754,47	до 2027	Региональный бюджет	4.3.18	Категория дороги III
27	Капитальный ремонт автомобильной дороги	Большое Одрово – Раболово	23 997,76	до 2027	Муниципальный бюджет	4.3.18	Категория дороги IV
28	Капитальный ремонт автомобильной дороги	Большево – Рыбицы	25 232,28	до 2027	Региональный бюджет	4.3.18	Категория дороги III
29	Строительство автомобильной дороги	Питкелево – Ронилово	5 927,09	до 2027	Муниципальный бюджет	4.3.18	Категория дороги IV
30	Строительство автомобильной дороги	А-180 «Нарва» обход д. Кипень	267 194,27	до 2027	Федеральный бюджет	4.3.18	Категория дороги IV
31	Строительство автомобильной дороги	А-180 «Нарва» обход д. Черемыкино	580 193,27	до 2027	Федеральный бюджет	4.3.18	Категория дороги IV
32	Реконструкция автомобильной дороги	А-180 «Нарва»	143 216,15	до 2027	Федеральный бюджет	4.3.18	Категория дороги IV
33	Капитальный ремонт автомобильной дороги	Ремонт автомобильных дорог, находящихся в ненормативном состоянии		до 2027	Муниципальный бюджет	4.3.18	По проекту
34	Строительство автомобильной дороги	Продолжение ул. Рощинская до проектируемого Западного обхода Гатчины	128 036,03	до 2027	Муниципальный бюджет	4.3.18	Категория дороги II
35	Строительство автомобильной дороги	Продолжение Западной ул. и ул. Новосёлов до Западного обхода Гатчины	156 488,48	до 2027	Муниципальный бюджет	4.3.18	Категория дороги II
36	Строительство автомобильной дороги	Западный обход г. Гатчина	3 196 349,02	до 2027	Региональный бюджет	4.3.18	Категория дороги II
37	Строительство автомобильной дороги	Участок а/д от Спб до а/д Павлово - Мга-Шапки-Любань-Оредеж-Луга	4 245 105,54	до 2032	Региональный бюджет	4.3.18	Категория дороги II
38	Реконструкция автомобильной дороги	Жабино - Губаницы - Волосово - Реполка - Сосново - Вересть	134 286,31	до 2032	Региональный бюджет	4.3.18	Категория дороги III
39	Реконструкция автомобильной дороги	Елизаветино - Скворицы	622 101,90	до 2032	Региональный бюджет	4.3.18	Категория дороги III

Продолжение таблицы 1

№ п/п	Тип мероприятия	Месторасположение	Стоимость мероприятия, тыс. руб.	Этап реализации	Источник финансирования	Согласно пункту ПЗ	Проектируемая категория
40	Реконструкция автомобильной дороги	Никольское - Прибыtkово - Корбино	254 869,94	до 2032	Региональный бюджет	4.3.18	Категория дороги III
41	Реконструкция автомобильной дороги	Подъезд к д. Малые Колпаны	45 218,86	до 2032	Региональный бюджет	4.3.18	Категория дороги III
42	Реконструкция автомобильной дороги	Подъезд к п. Тайцы	169 913,29	до 2032	Региональный бюджет	4.3.18	Категория дороги III
43	Реконструкция автомобильной дороги	Торфяное - Коргузи - Сабры - АБЗ	235 686,18	до 2032	Региональный бюджет	4.3.18	Категория дороги III
44	Реконструкция автомобильной дороги	Дружная Горка - Новинка	55 596,13	до 2032	Региональный бюджет	4.3.18	Категория дороги IV
45	Реконструкция автомобильной дороги	Елизаветино - Дылицы - Пятая Гора	58 574,49	до 2032	Региональный бюджет	4.3.18	Категория дороги IV
46	Реконструкция автомобильной дороги	Подъезд к ст. Пудость	31 769,22	до 2032	Региональный бюджет	4.3.18	Категория дороги IV
47	Реконструкция автомобильной дороги	Сиверский - Белогорка	110 991,75	до 2032	Региональный бюджет	4.3.18	Категория дороги III
48	Реконструкция автомобильной дороги	Сокколово - Мариенбург	64 402,62	до 2032	Региональный бюджет	4.3.18	Категория дороги III
49	Реконструкция автомобильной дороги	Старосиверская - Кезево - Новосиверская - Лесничество	56 588,92	до 2032	Региональный бюджет	4.3.18	Категория дороги IV
50	Реконструкция автомобильной дороги	Подъезд к г. Коммунар	178 134,91	до 2032	Региональный бюджет	4.3.18	Категория дороги III
51	Реконструкция автомобильной дороги	Участок Р-23 км 54 – км 60	228 757,74	до 2032	Федеральный бюджет	4.3.18	Категория дороги II
52	Строительство автомобильной дороги	Р-23, Обход д. Лядино	54 059,66	до 2032	Федеральный бюджет	4.3.18	Категория дороги II
53	Строительство автомобильной дороги	Р-23, Обход с. Никольское и д. Новое Колено	514 989,35	до 2032	Федеральный бюджет	4.3.18	Категория дороги II
54	Строительство автомобильной дороги	Р-23, Обход с. Рождествено, д. Выра и д. Новое Поддубье	796 668,60	до 2032	Федеральный бюджет	4.3.18	Категория дороги II
55	Строительство автомобильной дороги	а/д А-120 - Сусанино-Вырица	329 273,42	до 2032	Муниципальный бюджет	4.3.18	Категория дороги III
56	Строительство автомобильной дороги	ст. Слудицы - д. Клетно	102 425,78	до 2032	Муниципальный бюджет	4.3.18	Категория дороги V
57	Строительство автомобильной дороги	д. Старое Колено - д. Новое Колено	57 789,17	до 2032	Муниципальный бюджет	4.3.18	Категория дороги IV
58	Строительство автомобильной дороги	п. Слудицы - пл. 80 км	205 966,52	до 2032	Муниципальный бюджет	4.3.18	Категория дороги IV
59	Строительство автомобильной дороги	Южный обход пгт. Тайцы	200 427,30	до 2032	Муниципальный бюджет	4.3.18	Категория дороги III
60	Строительство автомобильной дороги	г. Гатчина - п. Новый Свет	102 258,83	до 2032	Муниципальный бюджет	4.3.18	Категория дороги III
61	Строительство автомобильной дороги	Обход пгт. Сиверский	282 234,36	до 2032	Муниципальный бюджет	4.3.18	Категория дороги III
62	Строительство автомобильной дороги	Строганово - Большая Дивенка	60 752,71	до 2032	Муниципальный бюджет	4.3.18	Категория дороги IV

Продолжение таблицы 1

№ п/п	Тип мероприятия	Месторасположение	Стоимость мероприятия, тыс. руб.	Этап реализации	Источник финансирования	Согласно пункту ПЗ	Проектируемая категория
63	Строительство автомобильной дороги	Дылицы - Пятая Гора	45 934,98	до 2032	Муниципальный бюджет	4.3.18	Категория дороги IV
64	Строительство автомобильной дороги	Сквирицы - а/д А-180 «Нарва»	143 732,03	до 2032	Муниципальный бюджет	4.3.18	Категория дороги IV
65	Строительство автомобильной дороги	а/д от Сусанино-Кобралово до ж/д станции 34-й км	312 912,00	до 2032	Муниципальный бюджет	4.3.18	Категория дороги III
66	Строительство автомобильной дороги	д. Кобралово - д. Семрино	78 534,00	до 2032	Муниципальный бюджет	4.3.18	Категория дороги IV
67	Строительство автомобильной дороги	Участок а/д от пр. Героев до ул. Строителей (пгт. Сиверский)	4 090,35	до 2032	Муниципальный бюджет	4.3.18	Категория дороги III
68	Строительство автомобильной дороги	Сиверский - Рыбицы	60 752,71	до 2032	Муниципальный бюджет	4.3.18	Категория дороги IV
69	Строительство автомобильной дороги	Участок а/д от ул. Сергучевская до ул. Набережная (пгт. Вырица)	26 587,29	до 2032	Муниципальный бюджет	4.3.18	Категория дороги III
70	Реконструкция автомобильной дороги	Подъезд к д. Рыбицы	64 531,22	до 2032	Муниципальный бюджет	4.3.18	Категория дороги IV
71	Строительство автомобильной дороги	Подъезд к д. Сабры	40 007,88	до 2032	Муниципальный бюджет	4.3.18	Категория дороги IV
72	Строительство автомобильной дороги	Вопша - Высокоключевой	72 606,90	до 2032	Муниципальный бюджет	4.3.18	Категория дороги IV
73	Строительство автомобильной дороги	п. Высокоключевой - п. ж/д ст. Суйда	4 445,32	до 2032	Муниципальный бюджет	4.3.18	Категория дороги IV
74	Капитальный ремонт автомобильной дороги	Дружная Горка - ст. Новинка	161 192,53	до 2032	Муниципальный бюджет	4.3.18	Категория дороги IV
75	Строительство автомобильной дороги	Участок а/д от Белогорского ш. до ул. Липовая	5 927,09	до 2032	Муниципальный бюджет	4.3.18	Категория дороги IV
76	Строительство автомобильной дороги	Подъезд к г.п. Вырица	43 848,59	до 2032	Муниципальный бюджет	4.3.18	Категория дороги III
77	Строительство автомобильной дороги	Подъезд к к.п. Бавария	57 789,17	до 2032	Муниципальный бюджет	4.3.18	Категория дороги IV
78	Строительство автомобильной дороги	Автомобильная дорога федерального значения	1 997 361,99	до 2037	Федеральный бюджет	4.3.18	Категория дороги II
79	Строительство автомобильной дороги	Автодорожный обход г.п. Вырица	533 791,07	до 2037	Региональный бюджет	4.3.18	Категория дороги III
80	Строительство автомобильной дороги	Автодорожный обход пос. Суйда, пос. Кобринское и дер. Куровицы	492 887,54	до 2037	Региональный бюджет	4.3.18	Категория дороги III
81	Строительство автомобильной дороги	Автодорожный обход пос. Елизаветино	550 152,48	до 2037	Региональный бюджет	4.3.18	Категория дороги III
82	Строительство автомобильной дороги	Усть-Луга - Кириши	9 649 530,21	до 2037	Региональный бюджет	4.3.18	Категория дороги IV
83	Реконструкция автомобильной дороги	Никольское - Воскресенское	235 686,18	до 2037	Региональный бюджет	4.3.18	Категория дороги III

Продолжение таблицы 1

№ п/п	Тип мероприятия	Месторасположение	Стоимость мероприятия, тыс. руб.	Этап реализации	Источник финансирования	Согласно пункту ПЗ	Проектируемая категория
84	Реконструкция автомобильной дороги	Рошалья - Черново - Учхоз	234 315,91	до 2037	Региональный бюджет	4.3.18	Категория дороги III
85	Реконструкция автомобильной дороги	Озерешно - Чаща	287 756,39	до 2037	Региональный бюджет	4.3.18	Категория дороги III
86	Строительство автомобильной дороги	Автодорожный обход г. Пушкин от Колпинского ш. до Павловского ш.	69 536,00	до 2037	Региональный бюджет	4.3.18	Категория дороги III
87	Строительство автомобильной дороги	Участок а/д от ул. Льва Толстого до ул. Баркановская	6 135,53	до 2037	Муниципальный бюджет	4.3.18	Категория дороги III
88	Строительство автомобильной дороги	Малые Тайцы - Большие Тайцы	28 153,70	до 2037	Муниципальный бюджет	4.3.18	Категория дороги IV
89	Строительство автомобильной дороги	Подъезд к д. Таровицы	5 927,09	до 2037	Муниципальный бюджет	4.3.18	Категория дороги IV
90	Строительство автомобильной дороги	Подъезд к д. Заполье	35 562,56	до 2037	Муниципальный бюджет	4.3.18	Категория дороги IV
91	Строительство путепровода	Путепровод через ж/д пути Мга - Гатчина - Веймарн - Ивангород	1 085 100,00	до 2027	Региональный бюджет	4.3.18	
92	Строительство мостового сооружения	Мост через р. Оредеж на а/д подъезд к д. Хаймино	106 040,00	до 2027	Муниципальный бюджет	4.3.18	
93	Строительство мостового сооружения	Мост через р. Оредеж на а/д подъезд к д. Клетно	106 040,00	до 2027	Муниципальный бюджет	4.3.18	
94	Реконструкция мостового сооружения	Мост через р. Оредеж на а/д Сиверская-Дружная Горка-Куровицы	77 407,00	до 2027	Региональный бюджет	4.3.18	
95	Реконструкция мостового сооружения	Мост через р. Оредеж на а/д Сиверская-Дружная Горка-Куровицы	77 407,00	до 2027	Региональный бюджет	4.3.18	
96	Реконструкция мостового сооружения	Мост через р. Суйда на а/д Мины-Новинка	56 296,00	до 2027	Региональный бюджет	4.3.18	
97	Строительство путепровода	Путепровод через ж/д пути а/д Обход п. Семрино и п. Кобралово	117 552,50	до 2027	Муниципальный бюджет	4.3.18	
98	Капитальный ремонт мостового сооружения	Мост через р. Славянка	18 005,00	до 2027	Региональный бюджет	4.3.18	
99	Капитальный ремонт мостового сооружения	Мост через р. Ижора на а/д Верево-ж/д ст. Пудость	36 010,00	до 2027	Региональный бюджет	4.3.18	
100	Строительство транспортной развязки в разных уровнях	Транспортная развязка в разных уровнях на пересечении А-120 и А-180	4 637 160,00	до 2027	Федеральный бюджет	4.3.18	

Продолжение таблицы 1

№ п/п	Тип мероприятия	Месторасположение	Стоимость мероприятия, тыс. руб.	Этап реализации	Источник финансирования	Согласно пункту ПЗ	Проектируемая категория
101	Строительство транспортной развязки в разных уровнях	Транспортная развязка в разных уровнях на пересечении а/д Гатчина-Красное Село и Западного обхода Гатчины	3 794 040,00	до 2027	Региональный бюджет	4.3.18	
102	Строительство мостового сооружения	Мост через р. Ижора в створе Западного обхода Гатчины	289 200,00	до 2027	Региональный бюджет	4.3.18	
103	Строительство транспортной развязки в разных уровнях	Транспортная развязка в разных уровнях на пересечении а/д Гатчина-Кипень и Западный обход Гатчины	3 794 040,00	до 2027	Региональный бюджет	4.3.18	
104	Строительство транспортной развязки в разных уровнях	Транспортная развязка в разных уровнях на пересечении а/д Сокколово-Мариенбург и Западный обход Гатчины	3 794 040,00	до 2027	Региональный бюджет	4.3.18	
105	Строительство транспортной развязки в одном уровне	Транспортная развязка в одном уровне на пересечение а/д Рошалья-Черново-Учхоз и Западный Обход Гатчины	631 460,00	до 2027	Региональный бюджет	4.3.18	
106	Строительство мостового сооружения	Мост через р. Парица в створе Западного обхода Гатчины	289 200,00	до 2027	Региональный бюджет	4.3.18	
107	Строительство транспортной развязки в разных уровнях	Транспортная развязка в разных уровнях на пересечении Киевского ш. и Западного обхода Гатчины	3 794 040,00	до 2027	Региональный бюджет	4.3.18	
108	Строительство транспортной развязки в одном уровне	Транспортной развязки в одном уровне на пересечение а/д Мариенбург-Котельниково-Педлино-Черново и Западного обхода Гатчины	631 460,00	до 2027	Муниципальный бюджет	4.3.18	
109	Строительство мостового сооружения	Мост через р. Колпанская в створе Западного обхода Гатчины	289 200,00	до 2027	Муниципальный бюджет	4.3.18	
110	Строительство транспортной развязки в одном уровне	Транспортная развязка в одном уровне с продолжением улично-дорожной сети г. Гатчина	631 460,00	до 2027	Муниципальный бюджет	4.3.18	
111	Строительство мостового сооружения	Мост через р. Ижора	183 160,00	до 2032	Региональный бюджет	4.3.18	
112	Строительство путепровода	Путепровод на а/д Павлово-Мга-Шапки-Любань-Оредеж-Луга	813 825,00	до 2032	Региональный бюджет	4.3.18	
113	Строительство транспортной развязки в разных уровнях	Транспортная развязка в разных уровнях на пересечении а/д Кемполово-Тосно и а/д Павлово-Мга	3 794 040,00	до 2032	Региональный бюджет	4.3.18	
114	Строительство путепровода	Путепровод через ж/д пути а/д п. Кобралово – п. Семрино	117 552,50	до 2032	Муниципальный бюджет	4.3.18	
115	Строительство путепровода	Путепровод через ж/д пути (пгт. Сиверский)	542 550,00	до 2032	Муниципальный бюджет	4.3.18	

Продолжение таблицы 1

№ п/п	Тип мероприятия	Месторасположение	Стоимость мероприятия, тыс. руб.	Этап реализации	Источник финансирования	Согласно пункту ПЗ	Проектируемая категория
116	Строительство мостового сооружения	Мост через р. Оредеж (пгт. Вырица)	154 240,00	до 2032	Муниципальный бюджет	4.3.18	
117	Строительство мостового сооружения	Мост через р. Оредеж (пгт. Сиверский)	192 800,00	до 2032	Муниципальный бюджет	4.3.18	
118	Строительство путепровода	Путепровод через ж/д пути Кобралово – Оредеж в створе перспективной а/д «Спб – а/д Павлово-Луга»	632 975,00	до 2032	Региональный бюджет	4.3.18	
119	Строительство транспортной развязки в разных уровнях	Транспортная развязка в разных уровнях на пересечении а/д федерального значения и а/д «Подъезд к пгт. Тайцы»	3 794 040,00	до 2037	Федеральный бюджет	4.3.18	
120	Строительство путепровода	Путепровод через ж/д пути Красносельской линии в створе проектной а/д федерального значения	632 975,00	до 2037	Федеральный бюджет	4.3.18	
121	Строительство транспортной развязки в разных уровнях	Транспортная развязка в разных уровнях на пересечении а/д федерального значения и а/д регионального значения	4 637 160,00	до 2037	Федеральный бюджет	4.3.18	
122	Строительство путепровода	Путепровод через ж/д пути Красносельской линии	632 975,00	до 2037	Региональный бюджет	4.3.18	
123	Строительство путепровода	Путепровод через ж/д пути	452 125,00	до 2037	Региональный бюджет	4.3.18	
124	Строительство путепровода	Путепровод через ж/д пути Кобралово – Оредеж в створе перспективной а/д «Усть-Луга – Кириши»	904 250,00	до 2037	Региональный бюджет	4.3.18	
125	Строительство путепровода	Путепровод через ж/д пути Фрезерный - Луга I	813 825,00	до 2037	Региональный бюджет	4.3.18	
126	Строительство путепровода	Путепровод через ж/д пути Кобралово - Оредеж	813 825,00	до 2037	Региональный бюджет	4.3.18	
127	Строительство транспортной развязки в разных уровнях	Транспортная развязка в разных уровнях на пересечении автомобильной дороги от Санкт-Петербурга до а/д Павлово - Мга - Шапки - Любань - Оредеж	3 794 040,00	до 2037	Региональный бюджет	4.3.18	
128	Строительство транспортной развязки в разных уровнях	Транспортная развязка в разных уровнях на пересечении а/д от Спб до Павлово-Мга-Шапки	3 794 040,00	до 2037	Региональный бюджет	4.3.18	
129	Строительство путепровода	Путепровод через ж/д пути а/д Большие Тайцы – Малые Тайцы	813 825,00	до 2037	Муниципальный бюджет	4.3.18	
130	Строительство транспортной развязки в одном уровне	Транспортная развязка в одном уровне на пересечении а/д Елизаветино-Фьюнатово; а/д Елизаветино-Сквирицы; автодорожный обход п. Елизаветино	631 460,00	до 2037	Региональный бюджет	4.3.18	

Продолжение таблицы 1

№ п/п	Тип мероприятия	Месторасположение	Стоимость мероприятия, тыс. руб.	Этап реализации	Источник финансирования	Согласно пункту ПЗ	Проектируемая категория
131	Строительство транспортной развязки в одном уровне	Транспортная развязка в одном уровне на пересечении А-120; а/д Рошалья-Черново-Новый Учхоз; автодорожный обход п. Елизаветино	631 460,00	до 2037	Региональный бюджет	4.3.18	
132	Комплекс мероприятий по повышению безопасности движения	Пересечение А-120 "Санкт-Петербургское южное полукольцо" - 41К-100 "Гатчина-Куровицы"	417, 03	до 2027	В случае дополнительного финансирования	4.3.2	
133	Комплекс мероприятий по повышению безопасности движения	Пересечение 41К-010-41К-229	300	до 2027	Региональный бюджет	4.3.2	
134	Комплекс мероприятий по повышению безопасности движения	Участок 41К-215 "Подъезд к г. Гатчина-2"	500, 00	до 2027	Региональный бюджет	4.3.2	
135	Комплекс мероприятий по повышению безопасности движения	Пересечение 41К-105 - 41К-479	3 315, 00	до 2027	Региональный бюджет	4.3.2	
136	Устройство тротуара (длина – 0,610 км, площадь – 915 м2 ширина – 1,5 м)	д. Дружная Горка (по одной стороне, ул. Ленина от ООТ «Дружная Горка» до ул. Ленина, д.8)	1683,6	до 2027	Региональный бюджет	4.3.5.1	
137	Устройство тротуаров (длина – 0,680 км, площадь – 2040 м2 ширина – 1,5 м)	д. Куровицы (от ООТ «Дорога на Белогорку» до ООТ «Куровицы»)	3753,6	до 2027	Региональный бюджет	4.3.5.1	
138	Устройство тротуаров (длина – 0,430 км, площадь – 1290 м2 ширина – 1,5 м)	д. Куровицы (от перекрестка 41К-100 – 41А-003 до Вырицкого пр., д. 143)	2373,6	до 2027	Региональный бюджет	4.3.5.1	
139	Устройство тротуаров (длина – 0,900 км, площадь – 2700 м2 ширина – 1,5 м)	д. Большие Колпаны (от ООТ «Большие Колпаны – 2» до ООТ «Большие Колпаны – 1)	4968	до 2027	Региональный бюджет	4.3.5.1	
140	Устройство тротуара (длина – 0,730 км, площадь – 1095 м2 ширина – 1,5 м)	д. Пижма (по чётной стороне, от ООТ «Пижма – 1» до ООТ «Пижма – 2)	2014,8	до 2027	Региональный бюджет	4.3.5.1	
141	Устройство тротуаров (длина – 1,3 км, площадь – 3900 м2 ширина – 1,5 м)	с. Воскресенское (от ООТ «Воскресенское – 1 до ООТ «Суйда»)	7176	до 2027	Региональный бюджет	4.3.5.1	
142	Устройство тротуаров (длина – 0,670 км, площадь – 2010 м2 ширина – 1,5 м)	с. Мельница (от ООТ «Мельница – 1 до ООТ «Суйда»)	3698,4	до 2027	Региональный бюджет	4.3.5.1	
143	Устройство тротуаров (длина – 1,15 км, площадь – 3450 м2 ширина – 1,5 м)	д. Кобрино (от перекрестка ул. Центральная – 41К-100 до Успенской церкви)	6348	до 2027	Региональный бюджет	4.3.5.1	
144	Устройство тротуаров (длина – 0,570 км, площадь – 855 м2 ширина – 1,5 м)	д. Межно (по нечетной стороне Шоссейной ул., от границ д. Межно до Школьной ул., 1)	1573,2	до 2027	Региональный бюджет	4.3.5.1	
145	Устройство тротуаров (длина – 0,625 км, площадь – 1875 м2 ширина – 1,5 м)	д. Малое Рейзино (в границах по автомобильной дороге 41К-011)	3450	до 2027	Региональный бюджет	4.3.5.1	

Продолжение таблицы 1

№ п/п	Тип мероприятия	Месторасположение	Стоимость мероприятия, тыс. руб.	Этап реализации	Источник финансирования	Согласно пункту ПЗ	Проектируемая категория
146	Устройство тротуаров (длина – 0,460 км, площадь – 1380 м2 ширина – 1,5 м)	д. Сокколово (в границах по автомобильной дороге 41К-011)	2539,2	до 2027	Региональный бюджет	4.3.5.1	
147	Устройство тротуаров (длина – 0,660 км, площадь – 1980 м2 ширина – 1,5 м)	д. Вайалово (от д. Вайалово, 38А до д. Вайалово, 3)	3643,2	до 2027	Региональный бюджет	4.3.5.1	
148	Обустройство нерегулируемого пешеходного перехода	д. Куровицы (перекресток, а/д 41А-003 – 41К-100)	53,2	до 2027	Региональный бюджет	4.3.5.1	
159	Обустройство искусственного освещения	с. Мельница, ул. Мельничная (от ул. Морская, 10 до ООТ «Мельница – 2), 230 м.	607,97	до 2027	Региональный бюджет	4.3.5.1	
150	Обустройство искусственного освещения	д. Межно, ул. Шоссейная (в границах д. Межно),	2 643,35	до 2027	Региональный бюджет	4.3.5.1	
151	Устройство велопешеходной дорожки с совмещенным движением пешеходов и велосипедистов	41К-010 (от границы д. Вайалово до гп Тайцы (ООТ «Санаторий им. Свердлова»))	36227,35	до 2027	Региональный бюджет	4.3.5.2	
152	Устройство велопешеходной дорожки с совмещенным движением пешеходов и велосипедистов	д. Котельниково, от границ д. Котельниково до г. Гатчина (ул. 120-й Гатчинской Дивизий)	7703,65	до 2027	Региональный бюджет	4.3.5.2	
153	Устройство велопешеходной дорожки без покрытия	вдоль р. Оредеж, от д. Новосиверская до гп Вырица (пер. Дарского)	10 280,40	до 2032	Региональный бюджет	4.3.5.2	
154	Устройство велопешеходной дорожки с совмещенным движением пешеходов и велосипедистов	д. Корпиково, от границ д. Корпиково до ул. 120-й Гатчинской Дивизии	18 600,24	до 2032	Региональный бюджет	4.3.5.2	
155	Устройство велопешеходной дорожки с совмещенным движением пешеходов и велосипедистов	п. Войковицы, от границ п. Войковицы до д. Малые Колпаны (ООТ «Малые Колпаны»)	32 445,90	до 2037	Региональный бюджет	4.3.5.2	
156	Установка информационных знаков	Организация велосипедной инфраструктуры	304	до 2037	Региональный бюджет	4.3.5.2	

Продолжение таблицы 1

№ п/п	Тип мероприятия	Месторасположение	Стоимость мероприятия, тыс. руб.	Этап реализации	Источник финансирования	Согласно пункту ПЗ	Проектируемая категория
157	Организация парковок на проезжей части (с заездным карманом) в зоне многоэтажной застройки	Войсковицкое СП, пос. Войковицы, ул. Молодёжная	3061,32	до 2027	Муниципальный бюджет	4.3.7	
158	Строительство открытых парковок в зоне жилой застройки	Вырицкое ГП, дер. Мины ул. Школьная у домов: 8, 9, 10, 11, 13	5102,2	до 2027	Муниципальный бюджет	4.3.7	
159	Организация парковок на проезжей части (с заездным карманом) в зоне многоэтажной застройки	Вырицкое ГП, дер. Мины, ул. Школьная	3061,32	до 2027	Муниципальный бюджет	4.3.7	
160	Организация парковок на проезжей части (с заездным карманом) в зоне многоэтажной застройки	Вырицкое ГП, пгт. Вырицы, ул. Андреевская, ул. Оредежская, Сиверское ш.	5102,2	до 2027	Муниципальный бюджет	4.3.7	
161	Строительство открытых парковок в зоне жилой застройки	Вырицкое ГП, пгт. Вырицы, ул. Московская у домов: 61к1 – 61к10	4081,76	до 2027	Муниципальный бюджет	4.3.7	
162	Строительство открытых парковок в зоне жилой застройки	Дружногорское ГП, пгт. Дружная Горка ул. Введенского у домов: 6, 13, 14, 15	5102,2	до 2027	Муниципальный бюджет	4.3.7	
163	Организация парковок на проезжей части (с заездным карманом) в зоне многоэтажной застройки	Дружногорское ГП, пгт. Дружная Горка, ул. Введенского, ул. Садовая, ул. Здравомыслова	3061,32	до 2027	Муниципальный бюджет	4.3.7	
164	Строительство открытых парковок в зоне жилой застройки	Дружногорское ГП, дер. Лампово, ул. Совхозная у домов: 9, 15, 17	5102,2	до 2032	Муниципальный бюджет	4.3.7	
165	Организация парковок на проезжей части (с заездным карманом) в зоне многоэтажной застройки	Дружногорское ГП, дер. Лампово, ул. Совхозная	1020,44	до 2027	Муниципальный бюджет	4.3.7	
166	Строительство открытых парковок в зоне жилой застройки	Елизаветинское СП, дер. Шпаньково, ул. Алексея Рыкунова у домов: 4, 7, 8	3061,32	до 2032	Муниципальный бюджет	4.3.7	

Продолжение таблицы 1

№ п/п	Тип мероприятия	Месторасположение	Стоимость мероприятия, тыс. руб.	Этап реализации	Источник финансирования	Согласно пункту ПЗ	Проектируемая категория
167	Организация парковок на проезжей части (с заездным карманом) в зоне многоэтажной застройки	Елизаветинское СП, дер. Шпаньково, ул. Алексея Рыкунова	3061,32	до 2027	Муниципальный бюджет	4.3.7	
168	Организация парковок на проезжей части (с заездным карманом) в зоне многоэтажной застройки	Елизаветинское СП, пос. Елизаветино, ул. Горная, ул. Леонида Басова, ул. Александровская	4081,76	до 2032	Муниципальный бюджет	4.3.7	
169	Строительство открытых парковок в зоне жилой застройки	Елизаветинское СП, пос. Елизаветино, ул. Леонида Басова у домов: 12, 14, 16	3061,32	до 2027	Муниципальный бюджет	4.3.7	
170	Организация парковок на проезжей части (с заездным карманом) в зоне многоэтажной застройки	г. Коммунар, Малый пер.	3571,54	до 2027	Муниципальный бюджет	4.3.7	
171	Строительство наземной многоуровневой автостоянки открытого типа	г. Коммунар, ул. Славянская	15306,6	до 2037	Муниципальный бюджет	4.3.7	
172	Организация парковок на проезжей части (с заездным карманом) в зоне многоэтажной застройки	г. Коммунар, ул. Железнодорожная, ул. Советская, Рабочий пер.	5102,2	до 2027	Муниципальный бюджет	4.3.7	
173	Организация парковок на проезжей части (с заездным карманом) в зоне многоэтажной застройки	г. Коммунар, ул. Железнодорожная, ул. Первомайская, ул. Ижорская, ул. Бумажников, ул. Павловская	14286,16	до 2032	Муниципальный бюджет	4.3.7	
174	Организация парковок на проезжей части (с заездным карманом) в зоне многоэтажной застройки	г. Коммунар, ул. Гатчинская, Ленинградское ш., ул. Садовая, ул. Ленинградская, ул. Пионерская	22449,68	до 2032	Муниципальный бюджет	4.3.7	
175	Строительство открытых парковок в зоне жилой застройки	Пудостьское СП, дер. Большое Рейзино у домов: 31, 32, 35, 36	4081,76	до 2032	Муниципальный бюджет	4.3.7	
176	Организация парковок на проезжей части (с заездным карманом) в зоне многоэтажной застройки	Пудостьское СП, пос. Пудость, ул. Зайончковского	5102,2	до 2027	Муниципальный бюджет	4.3.7	
177	Строительство открытых парковок в зоне жилой застройки	Пудостьское СП, дер. Ивановка у домов: 4, 5, 8, 9	4081,76	до 2032	Муниципальный бюджет	4.3.7	

Продолжение таблицы 1

№ п/п	Тип мероприятия	Месторасположение	Стоимость мероприятия, тыс. руб.	Этап реализации	Источник финансирования	Согласно пункту ПЗ	Проектируемая категория
178	Организация парковок на проезжей части (с заездным карманом) в зоне многоэтажной застройки	Сиверское ГП, дер. Белогорка, ул. Институтская, ул. Спортивная	10204,4	до 2032	Муниципальный бюджет	4.3.7	
179	Организация парковок на проезжей части (с заездным карманом) в зоне многоэтажной застройки	Сиверское ГП, пгт. Сиверский, ул. Красная, 2-й Паркетный пер.	3061,32	до 2027	Муниципальный бюджет	4.3.7	
180	Организация парковок на проезжей части (с заездным карманом) в зоне многоэтажной застройки	Сиверское ГП, пгт Сиверский, ул. Вокзальная, ул. 123 Дивизии, Вырицкое ш.	6122,64	до 2027	Муниципальный бюджет	4.3.7	
181	Организация парковок на проезжей части (с заездным карманом) в зоне многоэтажной застройки	Сиверское ГП, пгт Сиверский, ул. Строителей, ул. Лесопарковая	4081,76	до 2027	Муниципальный бюджет	4.3.7	
182	Организация парковок на проезжей части (с заездным карманом) в зоне многоэтажной застройки	Сиверское ГП, пгт. Сиверский, ул. Военный Городок	3061,32	до 2027	Муниципальный бюджет	4.3.7	
183	Организация парковок на проезжей части (с заездным карманом) в зоне многоэтажной застройки	Сиверское ГП, пгт. Сиверский ул. Куприянова, просп. Героев	10204,4	до 2027	Муниципальный бюджет	4.3.7	
184	Организация парковок на проезжей части (с заездным карманом) в зоне многоэтажной застройки	Таицкий ГП, пгт. Тайцы, ул. Санаторская	4081,76	до 2027	Муниципальный бюджет	4.3.7	
185	Организация парковок на проезжей части (с заездным карманом) в зоне многоэтажной застройки	Таицкий ГП, пгт. Тайцы, ул. Пушкина	1530,66	до 2027	Муниципальный бюджет	4.3.7	
186	Организация светофорного регулирования	41К-010 – 41К-229	1214,14	до 2027	Региональный бюджет	4.3.9.2	
187	Разработка комплексной схемы организации транспортного обслуживания населения общественным транспортом	Гатчинский муниципальный район	6000	до 2027	Муниципальный бюджет	4.3.11	

Продолжение таблицы 1

№ п/п	Тип мероприятия	Месторасположение	Стоимость мероприятия, тыс. руб.	Этап реализации	Источник финансирования	Согласно пункту ПЗ	Проектируемая категория
188	Установка автоматизированных пунктов учета движения ТС	с. Рождествено, Большой проспект	2500	до 2027	Региональный бюджет	4.3.12	
189	Установка автоматизированных пунктов учета движения ТС	п. Елизаветино, Волосовское ш.	2500	до 2027	Региональный бюджет	4.3.12	
190	Установка автоматизированных пунктов учета движения ТС	д. Замостье, 41А-003	2500	до 2027	Региональный бюджет	4.3.12	
191	Установка автоматизированных пунктов учета движения ТС	д. Большое Ондрово, А-120	2500	до 2027	Федеральный бюджет	4.3.12	
192	Установка автоматизированных пунктов учета движения ТС	п. Терволово, 41К-011	2500	до 2027	Региональный бюджет	4.3.12	
193	Установка автоматизированных пунктов учета движения ТС	гп Тайцы, 41К-010	2500	до 2027	Региональный бюджет	4.3.12	
194	Установка автоматизированных пунктов учета движения ТС	д. Дони, Р-23	2500	до 2027	Федеральный бюджет	4.3.12	
195	Установка автоматизированных пунктов учета движения ТС	сп Пудомяги, 41К-010	2500	до 2027	Региональный бюджет	4.3.12	
196	Установка автоматизированных пунктов учета движения ТС	сп Сусанинское А-120 Санкт-Петербургское южное полукольцо, 80-й км.	2500	до 2027	Федеральный бюджет	4.3.12	
197	Установка автоматизированных пунктов учета движения ТС	д. Каушта, 41А-003	2500	до 2027	Региональный бюджет	4.3.12	
198	Установка ЗМО 1-го уровня	д. Белогорка, Институтская ул. – 41К-099	40	до 2027	Региональный бюджет	4.3.13	
199	Установка ЗМО 2-го уровня	д. Белогорка, Институтская ул. – 41К-099	20	до 2027	Региональный бюджет	4.3.13	
200	Установка ЗМО 1-го уровня	41К-105 – 41А-003	20	до 2027	Региональный бюджет	4.3.13	

Продолжение таблицы 1

№ п/п	Тип мероприятия	Месторасположение	Стоимость мероприятия, тыс. руб.	Этап реализации	Источник финансирования	Согласно пункту ПЗ	Проектируемая категория
201	Установка ЗМО 1-го уровня	41К-108 – 41К-222	40	до 2027	Региональный бюджет	4.3.13	
202	Установка ЗМО 1-го уровня	Большеколпанское сп, Киевское ш. – ул. Шипунова	20	до 2027	Региональный бюджет	4.3.13	
203	Установка ЗМО 1-го уровня	Р-23 – 41К-103	20	до 2027	Региональный бюджет	4.3.13	
204	Установка ЗМО 3-го уровня	д. Шпаньково, Никольское ш. – Гатчинское ш.	20	до 2027	Региональный бюджет	4.3.13	
205	Установка ЗМО 1-го уровня	д. Большие Борницы, 41А-002 – 41К-225	20	до 2027	Региональный бюджет	4.3.13	
206	Установка ЗМО 1-го уровня	А-120 – 41К-023 – 41К-013	20	до 2027	Региональный бюджет	4.3.13	
207	Установка ЗМО 1-го уровня	А-120 – ул. Колобанова	20	до 2027	Региональный бюджет	4.3.13	
208	Установка ЗМО 1-го уровня	А-120 – 41К-100	20	до 2027	Региональный бюджет	4.3.13	
209	Устройство ИДН	д. Батово, у пешеходного перехода напротив Дома Культуры	61,22	до 2027	Региональный бюджет	4.3.15	
210	занижение бордюрного камня установка тактильных плиток	Ул. Генерала Батлука, в районе школы №5	60	до 2027	Муниципальный бюджет	4.3.16	
211	занижение бордюрного камня установка тактильных плиток	Пересечение ул. Чкалова и ул. Лейтенанта Шмидта и в районе школы №4	60	до 2027	Муниципальный бюджет	4.3.16	
212	занижение бордюрного камня установка тактильных плиток	Пешеходные переходы в районе школы №11	60	до 2027	Муниципальный бюджет	4.3.16	
213	занижение бордюрного камня установка тактильных плиток	Пешеходные переходы в районе школы №1	60	до 2027	Муниципальный бюджет	4.3.16	
214	занижение бордюрного камня установка тактильных плиток	Пешеходные переходы в районе школы №8	60	до 2027	Муниципальный бюджет	4.3.16	
215	занижение бордюрного камня установка тактильных плиток	Пешеходные переходы в районе ГБУЗ ЛО «Гатчинская клиническая межрайонная больница»	120	до 2027	Муниципальный бюджет	4.3.16	
216	занижение бордюрного камня установка тактильных плиток	пгт. Вырица пересечение Самарской ул. и Воронежской ул.	60	до 2027	Муниципальный бюджет	4.3.16	
217	занижение бордюрного камня установка тактильных плиток	пгт. Вырица пересечение Самарской ул. и Тверской ул.	60	до 2027	Муниципальный бюджет	4.3.16	
218	занижение бордюрного камня установка тактильных плиток	пгт. Сиверский пешеходный переход на Заводской ул. напротив дома № 9К10	60	до 2027	Муниципальный бюджет	4.3.16	

Продолжение таблицы 1

№ п/п	Тип мероприятия	Месторасположение	Стоимость мероприятия, тыс. руб.	Этап реализации	Источник финансирования	Согласно пункту ПЗ	Проектируемая категория
219	занижение бордюрного камня установка тактильных плиток	г. Коммунар пешеходный переход на Сельская ул. напротив дома ул. Строителей 4	60	до 2027	Муниципальный бюджет	4.3.16	
220	занижение бордюрного камня установка тактильных плиток	г. Коммунар пешеходные переходы в районе администрации МО г. Коммунар	100	до 2027	Муниципальный бюджет	4.3.16	
221	занижение бордюрного камня установка тактильных плиток	г. Коммунар пешеходный переход по Ленинградскому ш. напротив дома №7	60	до 2027	Муниципальный бюджет	4.3.16	
222	занижение бордюрного камня установка тактильных плиток	г. Коммунар пешеходный переход в районе школы №1	60	до 2027	Муниципальный бюджет	4.3.16	
223	занижение бордюрного камня установка тактильных плиток	г. Коммунар пешеходный переход на Павловской ул. напротив дома №12	60	до 2027	Муниципальный бюджет	4.3.16	
224	обустройство тротуара занижение бордюрного камня установка тактильных плиток	пгт. Тайцы пешеходные переходы на ул. Санаторская около домов №2 и №4а	596	до 2027	Муниципальный бюджет	4.3.16	
225	обустройство тротуара занижение бордюрного камня установка тактильных плиток	пгт. Тайцы пешеходные переходы на пересечении ул. Санаторская и Гатчинское ш.	752	до 2027	Муниципальный бюджет	4.3.16	
226	обустройство тротуара занижение бордюрного камня установка тактильных плиток	пгт. Тайцы пешеходные переходы пересечение ул. Советской и Гатчинское ш.	1028	до 2027	Муниципальный бюджет	4.3.16	
227	занижение бордюрного камня установка тактильных плиток	п. Малые Колпаны пешеходные переходы пересечение Парицкого ш. и ул. Центральная	100	до 2027	Муниципальный бюджет	4.3.16	
228	обустройство тротуара занижение бордюрного камня установка тактильных плиток	п. Елизаветино пешеходные переходы пересечение а/д 41А-002 и Дылицкого ш.	376	до 2027	Муниципальный бюджет	4.3.16	
229	обустройство тротуара занижение бордюрного камня установка тактильных плиток	п. Шпаньково пешеходный переход в районе автобусной остановки «Центральная»	376	до 2027	Муниципальный бюджет	4.3.16	
230	обустройство тротуара занижение бордюрного камня установка тактильных плиток	п. Шпаньково пешеходный переход в районе автобусной остановки «Шпаньково-2»	376	до 2027	Муниципальный бюджет	4.3.16	

Продолжение таблицы 1

№ п/п	Тип мероприятия	Месторасположение	Стоимость мероприятия, тыс. руб.	Этап реализации	Источник финансирования	Согласно пункту ПЗ	Проектируемая категория
231	обустройство тротуара занижение бордюрного камня установка тактильных плиток	п. Войковицы пешеходный переход в районе автобусной остановки «Отделение полиции»	376	до 2027	Муниципальный бюджет	4.3.16	
232	обустройство тротуара занижение бордюрного камня установка тактильных плиток	п. Войковицы пешеходные переходы пересечение ул. Хлебалина и ул. Ростова	376	до 2027	Муниципальный бюджет	4.3.16	
233	обустройство тротуара занижение бордюрного камня установка тактильных плиток	п. Войковицы пешеходный переход в районе автобусной остановки «Площадь Манина»	376	до 2027	Муниципальный бюджет	4.3.16	
234	обустройство тротуара занижение бордюрного камня установка тактильных плиток	п. Войковицы пешеходные переходы пересечение ул. Манина и Гатчинского ш.	1028	до 2027	Муниципальный бюджет	4.3.16	
235	обустройство тротуара установка тактильных плиток	с. Никольское пешеходный переход в районе автобусной остановки «Больница имени Кашенко»	120	до 2027	Муниципальный бюджет	4.3.16	
236	обустройство тротуара занижение бордюрного камня установка тактильных плиток	с. Рождествено пешеходный переход в районе автобусной остановки «Рождествено- Центр»	376	до 2027	Муниципальный бюджет	4.3.16	
237	обустройство тротуара занижение бордюрного камня установка тактильных плиток	с. Рождествено пешеходный переход в районе автобусной остановки «Больница»	376	до 2027	Муниципальный бюджет	4.3.16	
238	обустройство тротуара занижение бордюрного камня установка тактильных плиток	с. Рождествено пешеходный переход в районе автобусной остановки «Улица Майора Захарова»	376	до 2027	Муниципальный бюджет	4.3.16	
239	обустройство тротуара занижение бордюрного камня установка тактильных плиток	пгт. Дружная Горка пешеходный переход в районе автобусной остановки «Центр»	336	до 2027	Муниципальный бюджет	4.3.16	
240	обустройство тротуара занижение бордюрного камня установка тактильных плиток	пгт. Дружная Горка пешеходный переход на ул. Ленина напротив дома №22	336	до 2027	Муниципальный бюджет	4.3.16	
241	обустройство тротуара занижение бордюрного камня установка тактильных плиток	пгт. Дружная Горка пешеходный переход на ул. Садовая напротив дома №2	336	до 2027	Муниципальный бюджет	4.3.16	
242	обустройство тротуара занижение бордюрного камня установка тактильных плиток	д. Малое Верево пешеходный переход в районе автобусной остановки «Ижорская»	376	до 2027	Муниципальный бюджет	4.3.16	

Продолжение таблицы 1

№ п/п	Тип мероприятия	Месторасположение	Стоимость мероприятия, тыс. руб.	Этап реализации	Источник финансирования	Согласно пункту ПЗ	Проектируемая категория
243	обустройство тротуара занижение бордюрного камня установка тактильных плиток	д. Малое Верево пешеходные переходы на пересечении ул. Школьная и ул. Крайняя	672	до 2027	Муниципальный бюджет	4.3.16	
244	обустройство тротуара установка тактильных плиток	д. Малое Верево пешеходный переход на ул. Школьная напротив дома №2	60	до 2027	Муниципальный бюджет	4.3.16	
245	обустройство тротуара установка тактильных плиток	д. Малое Верево пешеходный переход на ул. Крутышева напротив дома №1	60	до 2027	Муниципальный бюджет	4.3.16	
246	обустройство тротуара занижение бордюрного камня установка тактильных плиток	д. Выра пешеходные переходы на пересечении Большого пр. и а/д 41А-003	890	до 2027	Муниципальный бюджет	4.3.16	
247	обустройство тротуара занижение бордюрного камня установка тактильных плиток	д. Выра пешеходный переход в районе автобусной остановки «Выра-1»	376	до 2027	Муниципальный бюджет	4.3.16	
248	Установка камер фотовидеофиксации нарушений ПДД	Пересечение А-120 – 41К-100	1 500,00	до 2027	Федеральный бюджет	4.3.19	
249	Установка камер фотовидеофиксации нарушений ПДД	А-120 на участке 63км+650 – 63км+800	1 500,00	до 2027	Федеральный бюджет	4.3.19	
250	Разработка комплексной схемы организации транспортного обслуживания населения общественным транспортом	-	6 000,00	до 2027	Местный бюджет	4.3.11	
251	Строительство и обустройство новых остановочных пунктов	г. Коммунар, Железнодорожная ул. (на пересечении с Восточным пер.)	1000	до 2027	Региональный бюджет	4.3.11	
252	Строительство и обустройство новых остановочных пунктов	г. Коммунар, Железнодорожная ул. (напротив дома №35)	1000	до 2027	Региональный бюджет	4.3.11	
253	Строительство и обустройство новых остановочных пунктов	Павловское ш. (в районе д. Монделево, ул. Туманная 36)	1000	до 2027	Региональный бюджет	4.3.11	
254	Строительство и обустройство новых остановочных пунктов	на а/д 41К-465 (в районе д. Тихвинка)	1000	до 2027	Местный бюджет	4.3.11	
255	Строительство и обустройство новых остановочных пунктов	пгт. Тайцы, ул. Санаторская (напротив дома №12)	1000	до 2027	Местный бюджет	4.3.11	
256	Реконструкция существующих остановочных пунктов	г. Коммунар, ОП «Коммунар-Профилакторий»	1000	до 2027	Местный бюджет	4.3.11	

Окончание таблицы 1

№ п/п	Тип мероприятия	Месторасположение	Стоимость мероприятия, тыс. руб.	Этап реализации	Источник финансирования	Согласно пункту ПЗ	Проектируемая категория
257	Реконструкция существующих остановочных пунктов	г. Коммунар, ОП «Дорога в Коммунар»	1000	до 2027	Местный бюджет	4.3.11	
258	Продолжение трассировки маршрута №527 со строительством и обустройством нового остановочного пункта	п. Кобралово, Лесная ул. (напротив дома №2А)	500	до 2027	Местный бюджет	4.3.11	
259	Продолжение трассировки маршрута №530 со строительством и обустройством нового остановочного пункта	д. Фьюнатово, (напротив дома №22)	500	до 2027	Местный бюджет	4.3.11	
260	Продолжение трассировки маршрута №522 со строительством и обустройством нового остановочного пункта	д. Акколово, (напротив дома №27)	500	до 2027	Местный бюджет	4.3.11	
261	Продолжение трассировки маршрута №507А со строительством и обустройством новых остановочных пунктов	КП Рыбицы-1 (напротив дома №25), д. Рыбицы (напротив дома на Центральной ул. 1)	1500	до 2027	Местный бюджет	4.3.11	

Таблица 2 – Сводная программа мероприятий по реализации КСОДД Гатчинского муниципального района согласно оптимистичному сценарию (в добавление к программе мероприятий реалистичного сценария)

№ п/п	Тип мероприятия	Месторасположение	Стоимость мероприятия, тыс. руб.	Этап реализации	Источник финансирования	Согласно пункту	Проектируемая категория
1	Строительство автомобильной дороги	Хиндикалово – Сад. массив Учхоз	19 263,06	до 2027	Муниципальный бюджет	4.3.18	Категория дороги IV
2	Строительство автомобильной дороги	Подъезд к д. Крокшево	25 190,15	до 2027	Муниципальный бюджет	4.3.18	Категория дороги IV
3	Реконструкция автомобильной дороги	Марьино – к.п. Покровское	109 206,68	до 2032	Муниципальный бюджет	4.3.18	Категория дороги IV
4	Строительство автомобильной дороги	Подъезд к к.п. Покровское	22 226,60	до 2032	Муниципальный бюджет	4.3.18	Категория дороги IV
5	Строительство автомобильной дороги	Продолжение ул. Молодёжной до ул. Речной (пгт. Сиверский)	7 408,87	до 2032	Муниципальный бюджет	4.3.18	Категория дороги IV
6	Строительство автомобильной дороги	Дружноселье - Белогорка	114 096,56	до 2032	Муниципальный бюджет	4.3.18	Категория дороги IV
7	Строительство автомобильной дороги	Сиверский - Карташевская	121 505,43	до 2032	Муниципальный бюджет	4.3.18	Категория дороги IV
8	Строительство автомобильной дороги	Карташевская - Меньково	57 789,17	до 2032	Муниципальный бюджет	4.3.18	Категория дороги IV
9	Строительство автомобильной дороги	Подъезд к сад. массиву Красницы	14 817,74	до 2032	Муниципальный бюджет	4.3.18	Категория дороги IV
10	Строительство автомобильной дороги	Подъезд к д. Красницы	31 117,24	до 2032	Муниципальный бюджет	4.3.18	Категория дороги IV
11	Строительство автомобильной дороги	Подъезд к СНТ Берёзка	29 635,47	до 2032	Муниципальный бюджет	4.3.18	Категория дороги IV
12	Строительство автомобильной дороги	Малые Слудицы - Клетно	39 226,90	до 2037	Муниципальный бюджет	4.3.18	Категория дороги V
13	Строительство автомобильной дороги	Подъезд к д. Ляды	164 476,86	до 2037	Муниципальный бюджет	4.3.18	Категория дороги IV
14	Строительство автомобильной дороги	Сабры - Бор	40 007,88	до 2037	Муниципальный бюджет	4.3.18	Категория дороги IV
15	Строительство автомобильной дороги	Подъезд к сад. массиву Кобринно	13 335,96	до 2037	Муниципальный бюджет	4.3.18	Категория дороги IV
16	Строительство автомобильной дороги	Подъезд к сад. массиву Лукаши	4 445,32	до 2037	Муниципальный бюджет	4.3.18	Категория дороги IV
17	Строительство путепровода	Путепровод через ж/д в створе проектной а/д (д. Кобралово)	813 825,00	до 2027	Муниципальный бюджет	4.3.18	
18	Строительство мостового сооружения	Мост через р. Оредеж в створе продолжения ул. Молодёжной (пгт. Сиверский)	115 680,00	до 2032	Муниципальный бюджет	4.3.18	

Окончание таблицы 2

№ п/п	Тип мероприятия	Месторасположение	Стоимость мероприятия, тыс. руб.	Этап реализации	Источник финансирования	Согласно пункту	Проектируемая категория
19	Строительство путепровода	Путепровод через ж/д в створе ул. Новая (пгт. Сиверский)	813 825,00	до 2032	Муниципальный бюджет	4.3.18	
20	Строительство транспортной развязки	Транспортная развязка в разных уровнях на пересечении а/д Гатчина-Кипень-Стрельна и а/д Елизаветино-Сквицы	3 794 040,00	до 2032	Региональный бюджет	4.3.18	
21	Строительство путепровода	Путепровод через ж/д пути на Павловск в створе планируемой а/д федерального значения	813 825,00	до 2037	Федеральный бюджет	4.3.18	
21	Строительство путепровода	Путепровод через ж/д в створе ул. Хлебалина (п. Войковицы)	813 825,00	до 2037	Муниципальный бюджет	4.3.18	
22	Строительство путепровода	Путепровод через ж/д в створе ул. Льва Толстого (пгт. Вырица)	813 825,00	до 2037	Муниципальный бюджет	4.3.18	
23	Строительство путепровода	Путепровод через ж/д в районе ст. Сабры	813 825,00	до 2037	Муниципальный бюджет	4.3.18	
24	Строительство путепровода	Путепровод через ж/д в створе ул. Поселковая (п. Дивенский)	813 825,00	до 2037	Муниципальный бюджет	4.3.18	
25	Строительство транспортной развязки	Транспортная развязка в одном уровне на обходе пгт. Вырица	631 460,00	до 2037	Региональный бюджет	4.3.18	
26	Строительство автобусного вокзала	г. Гатчина, пересечение ул. Чехова и Ленинградского ш.	800 000,00	до 2027	Региональный бюджет	4.3.11	