

Градостроительный план земельного участка

Зарегистрирован в комитете по архитектуре и градостроительной деятельности Администрации
Гатчинского муниципального округа Ленинградской области

N
Р Ф - 4 7 - 5 - 0 6 - 0 - 0 0 - 2 0 2 5 - 0 4 1 6 - 0

Градостроительный план земельного участка подготовлен на основании

Заявления Комитета по управлению имуществом Гатчинского муниципального округа Ленинградской области от 04.04.2025 №ВН-1399/2025

(реквизиты заявления правообладателя земельного участка, иного лица в случае, предусмотренных частями 1.1 и 1.2 статьи 57.3 Градостроительного кодекса Российской Федерации, с указанием ф.и.о. заявителя - физического лица, либо реквизиты заявления и наименование заявителя - юридического лица о выдаче градостроительного плана земельного участка)

Местонахождение земельного участка

Ленинградская область

(субъект Российской Федерации)

Гатчинский муниципальный округ

(муниципальный район или городской округ)

деревня Кургино, улица Красницкая, земельный участок 2Б

(поселение)

Описание границ земельного участка (образуемого земельного участка):

Обозначение (номер) характерной точки	Перечень координат характерных точек в системе координат, используемой для ведения Единого государственного реестра недвижимости	
	X	Y
1	365492.31	2204169.19
2	365467.48	2204178.28
3	365452.20	2204177.37
4	365417.62	2204164.11
5	365435.53	2204135.56

Кадастровый номер земельного участка (при наличии) или в случае, предусмотренных частями 1.1 и 1.2 статьи 57.3 Градостроительного кодекса Российской Федерации, условный номер образуемого земельного участка на основании утвержденных проекта межевания территории и (или) схемы расположения земельного участка или земельных участков на кадастровом плане территории **47:23:0911001:706**

Площадь земельного участка **1600 кв. м**

Информация о расположенных в границах земельного участка объектах капитального строительства *Объекты капитального строительства отсутствуют.*

Информация о границах зоны планируемого размещения объекта капитального строительства в соответствии с утвержденным проектом планировки территории (при наличии)

Проект планировки территории не утвержден

Обозначение (номер) характерной точки	Перечень координат характерных точек в системе координат, используемой для ведения Единого государственного реестра недвижимости	
	X	Y
-	-	-

Реквизиты проекта планировки территории и (или) проекта межевания территории в случае, если земельный участок расположен в границах территории, в отношении которой утверждены проект планировки территории и (или) проект межевания территории

Документация по планировке территории не утверждена

(указывается в случае, если земельный участок расположен в границах территории в отношении которой утверждены проект планировки территории и (или) проект межевания территории)

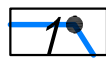


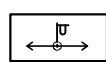
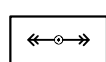
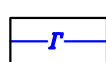
Информация о расположении земельного участка в границах территории, в отношении которой принято решение о комплексном развитии территории и (или) заключен договор о комплексном развитии территории

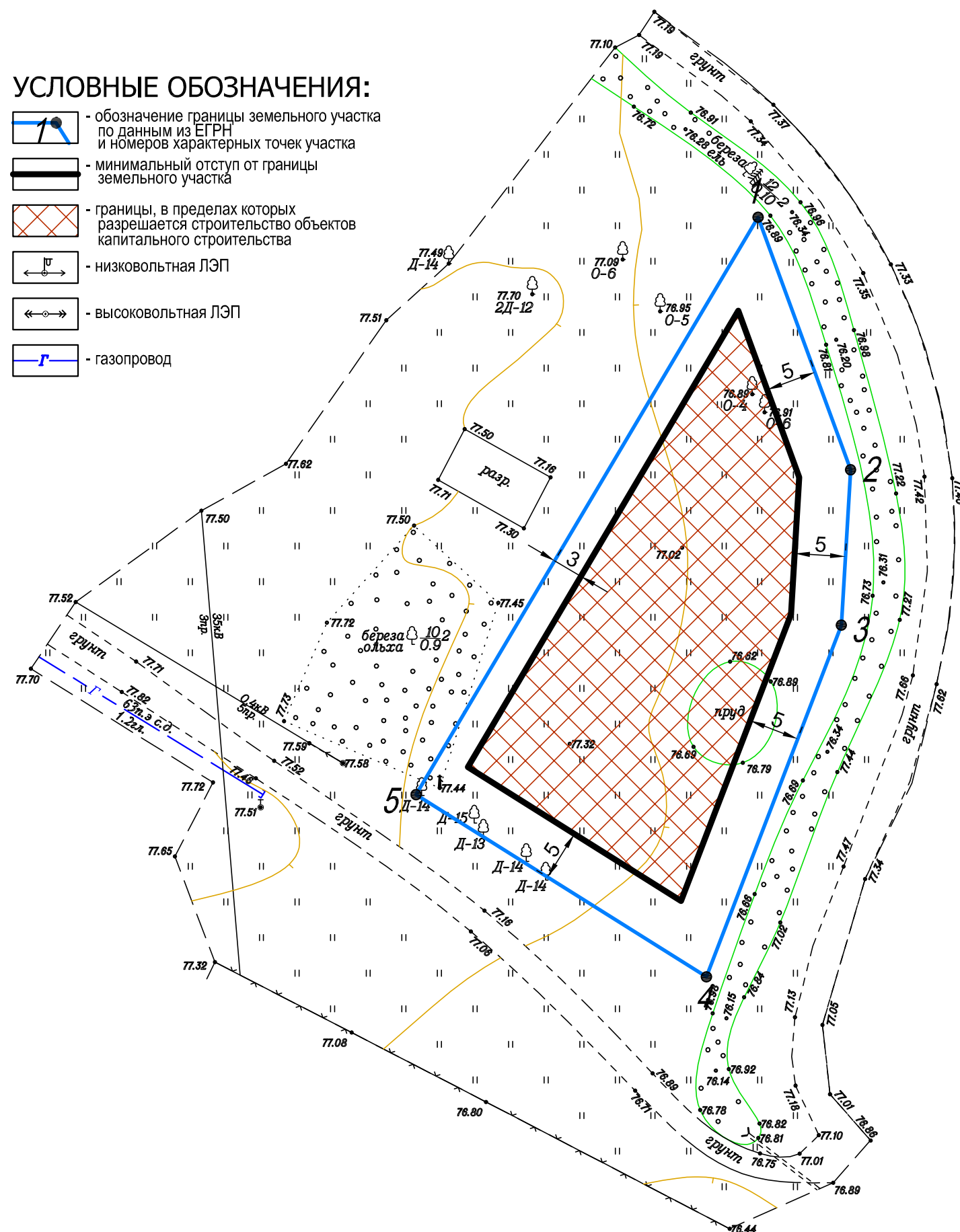
(указывается в случае, если земельный участок расположен в границах территории в отношении которой принято решение о комплексном развитии территории и (или) заключен договор о комплексном развитии территории)

ЧЕРТЕЖ ГРАДОСТРОИТЕЛЬНОГО ПЛАНА ЗЕМЕЛЬНОГО УЧАСТКА

Схема расположения земельного участка в окружении смежно расположенных земельных участков М 1:5000

УСЛОВНЫЕ ОБОЗНАЧЕНИЯ:

-  - обозначение границы земельного участка по данным из ЕГРН и номеров характерных точек участка
-  - минимальный отступ от границы земельного участка
-  - границы, в пределах которых разрешается строительство объектов капитального строительства
-  - низковольтная ЛЭП
-  - высоковольтная ЛЭП
-  - газопровод



 - место расположения земельного участка

ОПИСАНИЕ ГРАНИЦ ЗЕМЕЛЬНОГО УЧАСТКА:



Обозначение (номер) характерной точки	Перечень координат характерных точек в системе координат, используемой для ведения Единого государственного реестра недвижимости	
	X	Y
1	365492.31	2204169.19
2	365467.48	2204178.28
3	365452.20	2204177.37
4	365417.62	2204164.11
5	365435.53	2204135.56

Площадь земельного участка: 1600 кв.м

Чертеж градостроительного плана земельного участка разработан на топографической съемке, выполненной: в мае 2025г. МБУ АПЦ ГМО в масштабе 1:500

Примечания:

- Строительство в охранных зонах сетей инженерно-технического обеспечения возможно при согласовании с балансодержателями сетей, либо при выносе сетей за пределы пятна застройки.
- Строительство(реконструкция) объекта капитального строительства выполнять в соответствии с Приказом МЧС России от 24.04.2013 № 288 (ред. от 18.07.2013) «Об утверждении свода правил СП 4.13130 «Системы противопожарной защиты. Ограничение распространения пожара на объектах защиты. Требования к объемно-планировочным и конструктивным решениям» (вместе с «СП 4.13130.2013. Свод правил. Системы противопожарной защиты. Ограничение распространения пожара на объектах защиты. Требования к объемно-планировочным и конструктивным решениям»).

					2025	ГП-МЗ 298/25			
						Ленинградская область, Гатчинский муниципальный округ, деревня Кургино, улица Красницкая, земельный участок 2Б			
Изм.	Кол.уч.	Лист	№Док.	Подпись	Дата	Градостроительный план земельного участка 47:23:0911001:706	Стадия	Лист	Листов
Составил	Добрягина АС				27.05		П	1	1
Проверил	Добрягина АС				27.05	Чертеж градостроительного плана Масштаб 1:500		МБУ АПЦ ГМО	
Н. контр.									

Градостроительный
план подготовлен

Медведева Наталья Станиславовна
Председатель Комитета по архитектуре и градостроительной
деятельности Администрации Гатчинского муниципального округа
Ленинградской области



(ф.и.о., должность уполномоченного лица, наименование органа)

Н.С. Медведева

(при наличии)

(подпись)

(расшифровка подписи)

Дата выдачи

(ДД.ММ.ГГГГ)

1. Чертеж(и) градостроительного плана земельного участка

Чертеж(и) градостроительного плана земельного участка разработан(ы) на топографической основе в масштабе

1: 500 выполненной

в мае 2025г. МБУ АПЦ ГМО

(дата, наименование организации, подготовившей
топографическую основу)

Чертеж(и) градостроительного плана земельного участка разработан(ы)

27.05.2025г. МБУ «Архитектурно-планировочный центр» Гатчинского муниципального округа

(дата, наименование организации)

2. Информация о градостроительном регламенте либо требованиях к назначению, параметрам и размещению объекта капитального строительства на земельном участке, на который действие градостроительного регламента не распространяется или для которого градостроительный регламент не устанавливается

Земельный участок расположен в территориальной зоне:
Ж-3 Зона застройки индивидуальными жилыми домами.
Установлен градостроительный регламент.

2.1. Реквизиты акта органа государственной власти субъекта Российской Федерации, органа местного самоуправления, содержащего градостроительный регламент либо реквизиты акта федерального органа государственной власти, органа государственной власти субъекта Российской Федерации, органа местного самоуправления, иной организации, определяющего, в соответствии с федеральными законами, порядок использования земельного участка, на который действие градостроительного регламента не распространяется или для которого градостроительный регламент не устанавливается

Правила землепользования и застройки МО Дружногорское городское поселение, утвержденные решением совета депутатов МО Дружногорское городское поселение от 26.06.2013 № 24

Правила землепользования и застройки муниципального образования Гатчинский муниципальный округ Ленинградской области применительно к части территории, утвержденные Приказом комитета градостроительной политики Ленинградской области от 14.02.2025 №11 (в редакции Приказов комитета градостроительной политики Ленинградской области от 14.05.2025 №42, от 21.05.2025 №48).

2.2. Информация о видах разрешенного использования земельного участка

Зона предназначена для застройки индивидуальными жилыми домами, допускается размещение объектов социального и культурно - бытового обслуживания населения, преимущественно местного значения, иных объектов согласно градостроительным регламентам.

Основные виды разрешенного использования

- *Индивидуальные жилые дома 1-3 этажа с приусадебными земельными участками*
- *Личное подсобное хозяйство (с правом строительства индивидуального жилого дома)*
- *Сады, скверы, бульвары*
- *Лесопарки (лесные массивы)*
- *Открытые спортивные площадки, спортивные комплексы и залы, бассейны и другие аналогичные объекты*
- *Пункты первой медицинской помощи*
- *Молочные кухни, аптеки*
- *Опорные пункты охраны общественного порядка*
- *Повысительные водопроводные насосные станции, водонапорные башни*
- *Объекты инженерной защиты населения от ЧС*
- *Пожарные водоемы*
- *Для ведения огородничества (разрешается предоставление земельных участков из состава земель, которые по параметрам минимальной площади не допускается использовать в целях индивидуального жилищного строительства).*

Условно разрешённые виды разрешенного использования

- Отдельно стоящие объекты торговли, общественного питания, бытового обслуживания, рассчитанные на малый поток посетителей (менее 150 кв.м. общей площади)
- Здания для отправления культа, рассчитанные на прихожан (конфессиональные объекты)
- Локальные канализационные очистные сооружения
- Локальные очистные сооружения поверхностного стока
- Ведение сельского хозяйства (сенокосы, пастбища)
- Водопроводные станции (водозаборные и очистные сооружения) и подстанции (насосные станции с резервуарами чистой воды), водозаборные скважины
- Повысительные водопроводные насосные станции, водонапорные башни
- Оборудованные площадки для временных объектов торговли и общественного питания
- Разворотные площадки (кольцо) сельского пассажирского транспорта
- Антенны сотовой, радиорелейной и спутниковой связи
- Водозаборные скважины
- Объекты инженерной защиты населения от ЧС

Вспомогательные виды разрешенного использования

- Строения и здания для индивидуальной трудовой деятельности (столярные мастерские и т.п.), летние гостевые домики, беседки, семейные бани, надворные туалеты
- Гаражи или стоянки 1-3 места
- Хозяйственные постройки (хранение дров, инструмента)
- Причалы, сооружения для хранения плавучих средств
- Площадки: детские, хозяйственные, отдыха, спортивные
- Сады, огороды
- Водоемы, водозаборы
- Теплицы, оранжереи
- Постройки для содержания домашней птицы и скота (без выпаса)

2.3. Предельные (минимальные и (или) максимальные) размеры земельного участка и предельные параметры разрешенного строительства, реконструкции объекта капитального строительства, установленные градостроительным регламентом для территориальной зоны, в которой расположен земельный участок:

Предельные (минимальные и (или) максимальные) размеры земельных участков, в том числе их площадь			Минимальные отступы от границ земельного участка в целях определения мест допустимого размещения зданий, строений, сооружений, за пределами которых запрещено строительство зданий, строений, сооружений	Предельное количество этажей и (или) предельная высота зданий, строений, сооружений	Максимальный процент застройки в границах земельного участка, определяемый как отношение суммарной площади земельного участка, которая может быть застроена, ко всей площади земельного участка	Требования к архитектурным решениям объектов капитального строительства, расположенным в границах территории исторического поселения федерального или регионального значения	Иные показатели
1	2	3	4	5	6	7	8
Длина, м	Ширина, м	Площадь, м или га					
Без ограничений	Без ограничений	Минимальный размер земельного участка 0,1га Минимальный размер ранее предоставленного земельного участка 0,06га Максимальный размер земельного участка для индивидуального жилищного строительства 0,15га Максимальный размер земельного участка для личного подсобного хозяйства 0,20га	Минимальный отступ жилых зданий от красной линии улиц 5м Минимальный отступ жилых зданий от красной линии проездов 3м Минимальное расстояние от хозяйственных построек до красных линий улиц 5м Минимальное расстояние от окон жилых помещений до стен дома и хозяйственных построек на соседних земельных участках 6м Минимальное расстояние от границы участка до стены жилого дома 3м	Без ограничений	Без ограничений	Без ограничений	Максимальный коэффициент застройки 20% Требования к параметрам сооружений и границам земельных участков в соответствии со следующими документами: - СП 42.13330.2011 «Градостроительство. Планировка и застройка городских и сельских поселений» (актуализированная редакция СНиП 2.07.01-89*); - СНиП 2.08.01-89* «Жилые здания»; - СП 54.13330.2011 «СНиП 31-01-2003 Здания жилые многоквартирные»;

		Максимальный размер ранее предоставленного земельного участка для ведения личного подсобного хозяйства 0,25га	Минимальное расстояние от границы участка до хозяйственных построек 4м Минимальное расстояние от границы участка до хозяйственных построек 1м				<ul style="list-style-type: none"> - СанПиН 2.1.2.2645-10 «Санитарно-эпидемиологические требования к условиям проживания в жилых зданиях и помещениях»; - СП 30-102-99 «Планировка и застройка территорий малоэтажного жилищного строительства»; - «Региональные нормативы градостроительного проектирования Ленинградской области»; - другие действующие нормативы и технические регламенты *
--	--	--	--	--	--	--	--

* При реконструкции, реставрации и капитальном ремонте зданий и сооружений, являющихся памятниками истории и культуры, кроме требований, указанных в действующих нормативах, следует учитывать требования законодательства об охране и использовании памятников истории и культуры (Федеральный закон от 25 июня 2002 г. № 73-ФЗ «Об объектах культурного наследия (памятниках истории и культуры) народов Российской Федерации»). В случае нового строительства на территориях памятников истории и культуры проектирование следует вести на основании планового задания, выданного Департаментом государственной охраны, сохранения и использования объектов культурного наследия Ленинградской области.

К усадебным домам допускается пристраивать помещения для скота и птицы при условии изоляции их от жилых комнат не менее чем тремя подсобными помещениями. Эти помещения должны иметь изолированный наружный вход, расположенный не ближе 7 метров от входа в дом.

3. Информация о расположенных в границах земельного участка объектах капитального строительства и объектах культурного наследия

3.1. Объекты капитального строительства

N Не имеется, Не имеется
(согласно чертежу(ам) градостроительного плана) (назначение объекта капитального строительства, этажность, высотность, общая площадь, площадь застройки)

инвентаризационный или кадастровый номер, Не имеется

3.2. Объекты, включенные в единый государственный реестр объектов культурного наследия (памятников истории и культуры) народов Российской Федерации

№ Информация отсутствует, Информация отсутствует
(согласно чертежу(ам) градостроительного плана) (назначение объекта культурного наследия, общая площадь, площадь застройки)

Информация отсутствует

(наименование органа государственной власти, принявшего решение о включении выявленного объекта культурного наследия в реестр, реквизиты этого решения)

регистрационный номер в реестре Информация отсутствует от _____ (дата)

4. Информация о расчетных показателях минимально допустимого уровня обеспеченности территории объектами коммунальной, транспортной, социальной инфраструктур и расчетных показателях максимально допустимого уровня территориальной доступности указанных объектов для населения в случае, если земельный участок расположен в границах территории, в отношении которой предусматривается осуществление деятельности по комплексному и устойчивому развитию территории:

Информация о расчетных показателях минимально допустимого уровня обеспеченности территории								
Объекты коммунальной инфраструктуры			Объекты транспортной инфраструктуры			Объекты социальной инфраструктуры		
Наименование вида объекта	Единица измерения	Расчетный показатель	Наименование вида объекта	Единица измерения	Расчетный показатель	Наименование вида объекта	Единица измерения	Расчетный показатель
1	2	3	4	5	6	7	8	9
-	-	-	-	-	-	-	-	-

Информация о расчетных показателях максимально допустимого уровня территориальной доступности								
Наименование вида объекта	Единица измерения	Расчетный показатель	Наименование вида объекта	Единица измерения	Расчетный показатель	Наименование вида объекта	Единица измерения	Расчетный показатель
1	2	3	4	5	6	7	8	9
-	-	-	-	-	-	-	-	-

5. Информация об ограничениях использования земельного участка, в том числе если земельный участок полностью или частично расположен в границах зон с особыми условиями использования территорий

Информация отсутствует

6. Информация о границах зон с особыми условиями использования территорий, если земельный участок полностью или частично расположен в границах таких зон:

Наименование зоны с особыми условиями использования территории с указанием объекта, в отношении которого установлена такая зона	Перечень координат характерных точек в системе координат, используемой для ведения Единого государственного реестра недвижимости		
	Обозначение (номер) характерной точки	X	Y
1	2	3	4
Информация отсутствует			

7. Информация о границах публичных сервитутов

Информация отсутствует

Обозначение (номер) характерной точки	Перечень координат характерных точек в системе координат, используемой для ведения Единого государственного реестра недвижимости	
	X	Y
-	-	-

8. Номер и (или) наименование элемента планировочной структуры, в границах которого расположен земельный участок

-

9. Информация о возможности подключения (технологического присоединения) объектов капитального строительства к сетям инженерно-технического обеспечения (за исключением сетей электроснабжения), определяемая с учетом программ комплексного развития систем коммунальной инфраструктуры поселения, муниципального округа, городского округа (при их наличии), в состав которой входят сведения о максимальной нагрузке в возможных точках подключения (технологического присоединения) к таким сетям, а также сведения об организации, представившей данную информацию.

АО «Коммунальные системы Гатчинского района»

Возможность подключения (технического присоединения) к инженерным сетям отсутствует.

10. Реквизиты нормативных правовых актов субъекта Российской Федерации, муниципальных правовых актов, устанавливающих требования к благоустройству территории

Правила благоустройства территории муниципального образования Дружногорского городского поселения Гатчинского муниципального района Ленинградской области, утвержденные решением Совета депутатов муниципального образования Дружногорское городское поселение Гатчинского муниципального района Ленинградской области от 14.09.2022 №22.

11. Информация о красных линиях: Информация отсутствует

Обозначение (номер) характерной точки	Перечень координат характерных точек в системе координат, используемой для ведения Единого государственного реестра недвижимости	
	X	Y
-	-	-

12. Информация о требованиях к архитектурно-градостроительному облику объекта капитального строительства:

Требования к архитектурно-градостроительному облику объекта капитального строительства не установлены

N	Требования к архитектурно-градостроительному облику объекта капитального строительства	Показатель
1	2	3
-	-	-

Протокол _____ листов

9

Подпись _____

Прошито

Копия

по архитектуре

и реставрации

деталей

